გენარალური გეგმა

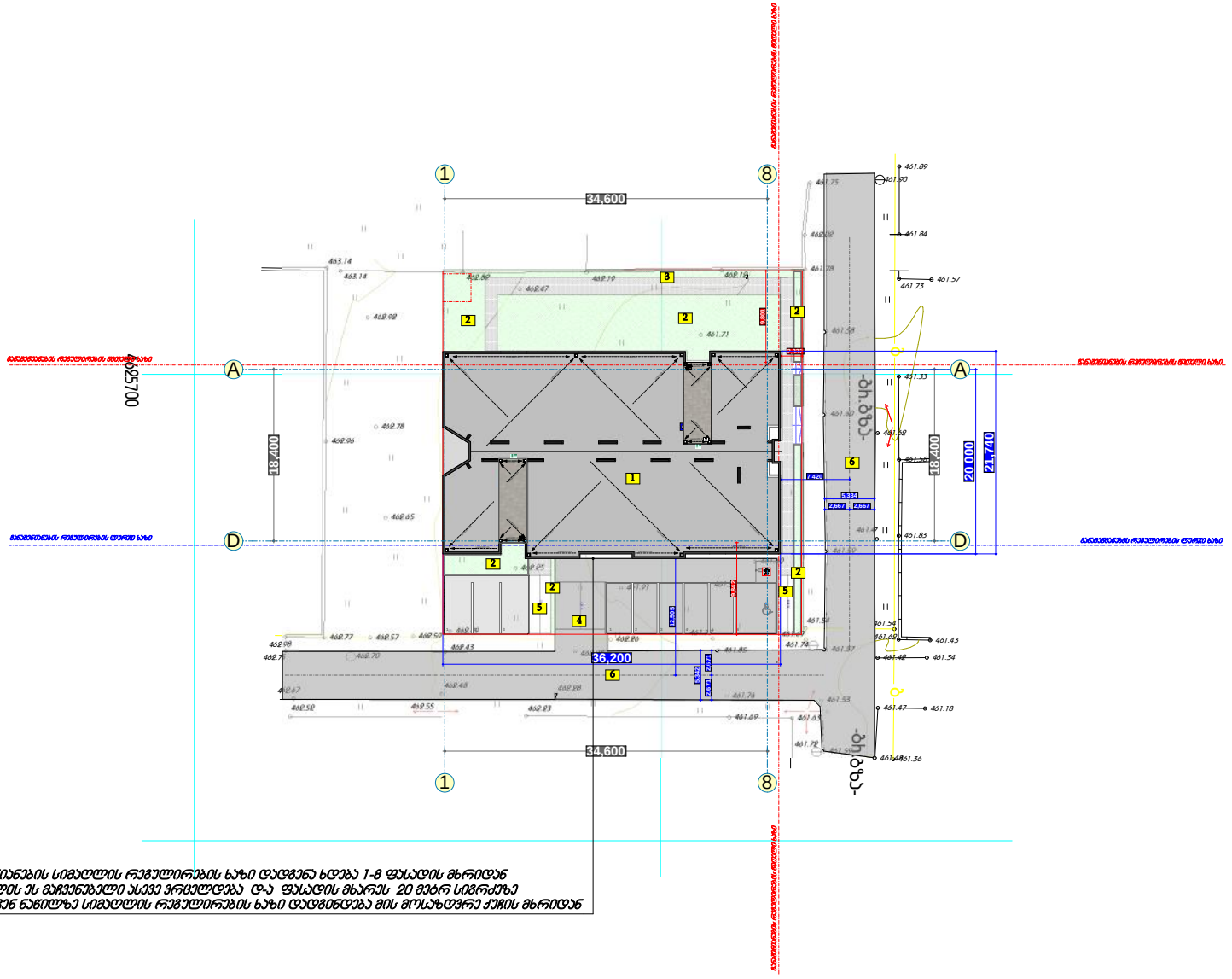

განაშენიანების სიმაღლის რეგულირების ხაზი დადგენა ხდება 1-8 ფასადის მხრიდან
სიმაღლის ეს მაჩვენებელი ასევე ვრცელდება დ-ა ფასადის მხარეს 20 მეტრ სიგრძეზე
დანარჩენ ნაწილზე სიმაღლის რეგულირების ხაზი დადგინდება მის მოსაზღვრე ქუჩის მხრიდან

ფორმატი: A3	თბილისი 2018 წელი

ტექნიკურ-ეკონომიკური მაჩვენებლები

საკადასტრო კოდი: 01.72.14.094.597

ექსპლიკაცია

1. საპროექტო შენობა
2. გამწვანება
3. ქვაფენილი
4. საავტომობილო პანდუსი
5. საფეხმავლო პანდუსი
6. საავტომობილო გზა
7. ღია ავტოსადგომი

პირობითი აღნიშვნები:

პროექტის დასახელება:

მრავალბინიანი საცხოვრებელი სახლის პროექტი
თბილისი, სოფელი დიღომი

თანამდებობა	გვარი	ხელმოწერა	თარიღი
მთ. არქიტექტორი	ლ.ავიცარიძე		
პონსტრუქტორი	ა.მჯედლიშვილი		
მასშტაბი	1 : 500	**გენ.გეგმა**	
თარიღი			
სტადია		ფურცელები	ფურცელი
არქიტექტურული ნაწილი			

ცხრილი ობიექტების

ნომერი	1
ტიპი	ობიექტი
ფართობი	0.0 მ²
პერიმეტრი	0.0 მ
სიმაღლე	0.0 მ
სიგანე	0.0 მ
სიგრძე	0.0 მ
სიმაღლის აბსოლუტური ნიშნული	0.0 მ
სიმაღლის ფარდობითი ნიშნული	0.0 მ
ზედაპირის ფართობი	0.0 მ²
ზედაპირის პერიმეტრი	0.0 მ
ზედაპირის სიმაღლე	0.0 მ
ზედაპირის სიგანე	0.0 მ
ზედაპირის სიგრძე	0.0 მ

ობიექტის ატრიბუტები

ობიექტის ID	1
ობიექტის ტიპი	ობიექტი
ობიექტის სახელი	
ობიექტის აღწერა	
ობიექტის კოორდინატები	41.72097, 44.78339
ობიექტის სიმაღლე	0.0 მ
ობიექტის ფართობი	0.0 მ²
ობიექტის პერიმეტრი	0.0 მ
ობიექტის სიგრძე	0.0 მ
ობიექტის სიგანე	0.0 მ

ობიექტის ადგილმდებარეობა

ობიექტის ადგილმდებარეობა ნაჩვენებია ქვემოთ მოცემულ რუკაზე.

ობიექტის ფოტოსურათები

ობიექტის ფოტოსურათები ქვემოთ მოცემულ გალერეაში.

ობიექტის დამატებითი ინფორმაცია

ობიექტის დამატებითი ინფორმაცია ქვემოთ მოცემულ ცხრილში.

ობიექტის ID	1
ობიექტის ტიპი	ობიექტი
ობიექტის სახელი	
ობიექტის აღწერა	
ობიექტის კოორდინატები	41.72097, 44.78339
ობიექტის სიმაღლე	0.0 მ
ობიექტის ფართობი	0.0 მ²
ობიექტის პერიმეტრი	0.0 მ
ობიექტის სიგრძე	0.0 მ
ობიექტის სიგანე	0.0 მ

მიწის ზედაპირის ცვლილების გეგმა

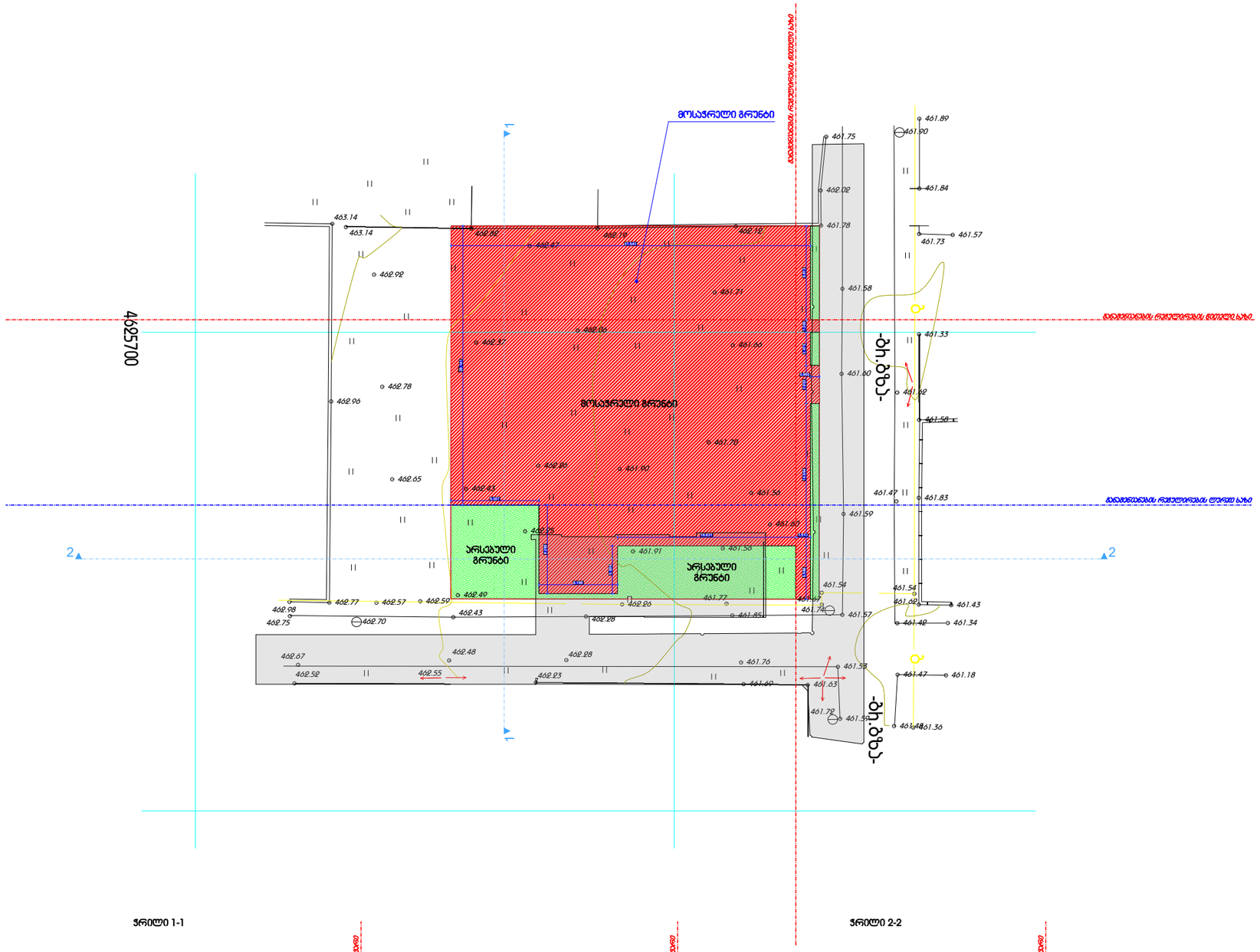

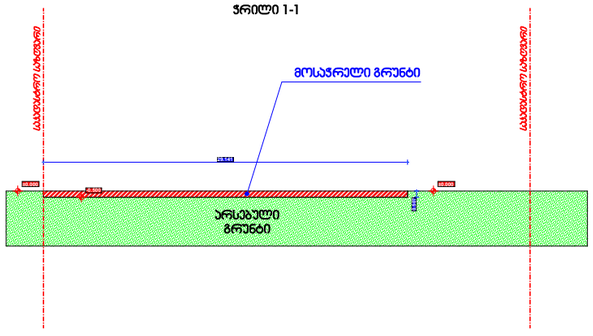

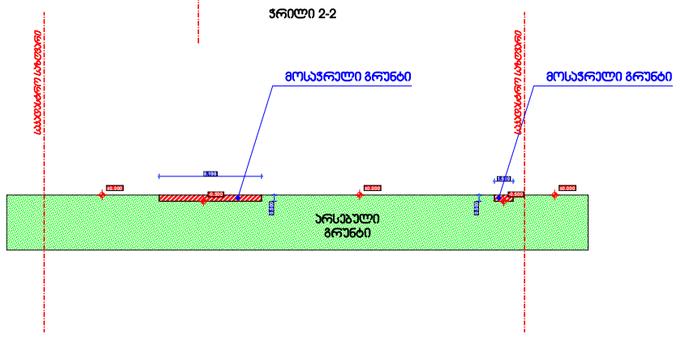

ფორმატი: A3

თბილისი

2018 წელი

ტექნიკურ-ეკონომიკური მაჩვენებლები

საკადასტრო კოდი: 01.72.14.094.597

ა1 კოეფ. საანგარიშო - 660.20 კვ.მ

ა2 კოეფ. საანგარიშო - 3112.40 კვ.მ

ა3 კოეფ. საანგარიშო - 326.80 კვ.მ

ექსპლიკაცია

პირობითი აღნიშვნები:

პროექტის დასახელება:

მრავალბინიანი საცხოვრებელი სახლის პროექტი
თბილისი, სოფელი დიღომი

თანამდებობა	გვარი	ხელმოწერა	თარიღი
მთ. არქიტექტორი	ლ.ჯვიცარიძე		
კონსტრუქტორი	ა.მჯედლიშვილი		
მასშტაბი	1 : 500	გენ.გეგმა	
თარიღი			
სტადია		ფურცელები	ფურცელი
არქიტექტურული ნაწილი			

ԵՐԵՎԱՆԻ ԱՇԽԱՐՀԱԿԱՆ ԱՌԱՋԱՏԱԿԱՆ ԿԱՌԱՎԱՐՄԱՆ ԵՎ ՀԱՄԱՅՆՔԱՅԻՆ ԾԱՌԱՅՈՒԹՅՈՒՆՆԵՐԻ ԿԵՆՏՐՈՆ

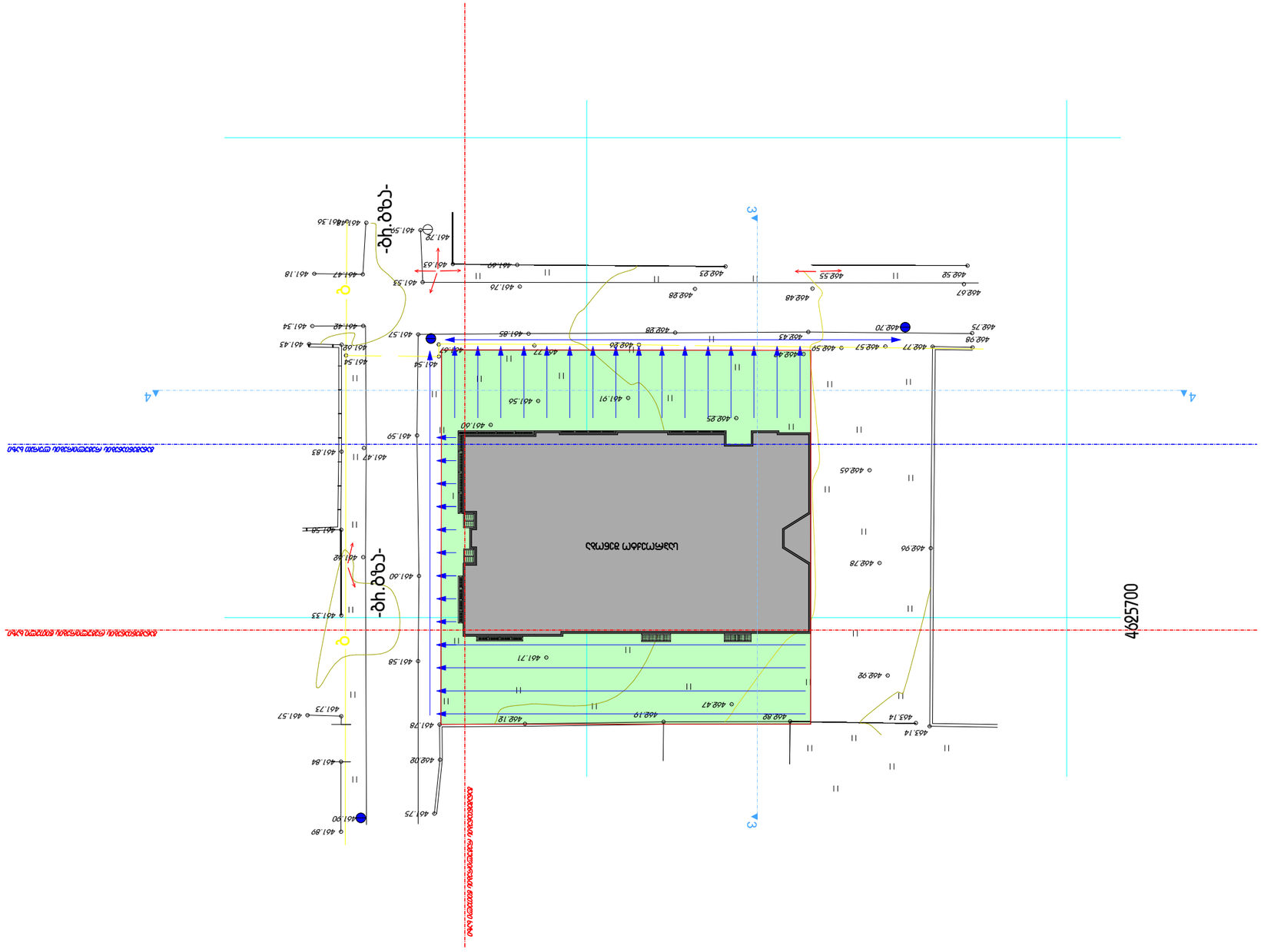

ՍԱՀՄԱՆԱՓԱԿՈՒՄ	ԿԱՌԱՎԱՐՄԱՆ	ՍԵՓԱԿԱՆՈՒԹՅՈՒՆ	ԱՇԽԱՏԱՆՔԱՅԻՆ ԽՄԲԱԳԻՐ
			ՀԱՅԱԿԱՐ
			ՍԱՀՄԱՆԱՓԱԿՈՒՄ
		1 : 500	ԱՇԽԱՏԱՆՔԱՅԻՆ
		ՍԱՀՄԱՆԱՓԱԿՎԱԾ Է.	ՍԱՀՄԱՆԱՓԱԿԵԼԻ ԱԿՆԿԱԼ
		ՊԵՏԱԿԱՆ ՀԱՄԱՅՆՔԱՅԻՆ	ՀԱՄԱՅՆՔԱՅԻՆ
ՍԱՀՄԱՆՈՒՄ	ԿԱՌԱՎԱՐՄԱՆ	ՍԵՓԱԿԱՆՈՒԹՅՈՒՆ	ԱՇԽԱՏԱՆՔԱՅԻՆ

ԱՇԽԱՏԱՆՔԱՅԻՆ ԽՄԲԱԳԻՐ

ԵՐԵՎԱՆԻ ԱՇԽԱՐՀԱԿԱՆ ԱՌԱՋԱՏԱԿԱՆ ԿԱՌԱՎԱՐՄԱՆ ԵՎ ՀԱՄԱՅՆՔԱՅԻՆ ԾԱՌԱՅՈՒԹՅՈՒՆՆԵՐԻ ԿԵՆՏՐՈՆ

ԱՇԽԱՏԱՆՔԱՅԻՆ ԽՄԲԱԳԻՐ:

ԶԱՐԳԱՑՄԱՆ ՄՈՒՏՔԻ ՊԱՀԱՆՋՆԵՐ:

ԼՈԳՈՏԻՊԻ ՏԵՍԱԿ:

ԱՇԽԱՏԱՆՔԱՅԻՆ ԽՄԲԱԳԻՐ ՀԱՄԱՅՆՔԱՅԻՆ ԾԱՌԱՅՈՒԹՅՈՒՆՆԵՐԻ ԿԵՆՏՐՈՆ

ԱՇԽԱՏԱՆՔԱՅԻՆ ԽՄԲԱԳԻՐ ՀԱՄԱՅՆՔԱՅԻՆ ԾԱՌԱՅՈՒԹՅՈՒՆՆԵՐԻ ԿԵՆՏՐՈՆ

ԱՇԽԱՏԱՆՔԱՅԻՆ ԽՄԲԱԳԻՐ

ՊԱՏՎԵՐԻ: A3	ՕԳՈՍՏՈՍ	
	2018 ԹՎԱԿԱՆ	

ტოპოგრაფიული რუკა



პირობითი აღნიშვნები

ქს	საცხოვრებელი შენობა		წყალი		ნაყარი მიწა
ქას	არასაცხოვრებელი შენობა		ბორდიური		ჩამოჭრილი გრუნტი
ფ.	ფარდული		ასფალტის გზა		ქარსაცავი ზოლი
სათბური	სათბური		გრუნტის გზა		ცოცხალი ღობე
ნანგრევი	დანგრეული შენობა		რკინიგზა		ხეები, პალმა, ბუჩქი
რეზ.	რეზერვუარი		მთავარი იზოჰიფსი		ბოძები
ტრ.	ელ. ქვესადგური	221	იზოჰიფსი სიმაღლით ქვის ღობე		განათების ელ. ბოძი
	[illegible]		ლითონის ღობე		ონკანი, სათვალთვალო ჭა
	მეზობლის მ/ნ საზღვარი		ბეტონის ღობე		ანძა, ანტენა
	გაზი		მავთულბადის ღობე		

Ltd GeoCAD

ქ. თბილისი, თელავის ქ.№42
ტელ: 579 03 33 22
geocad2014@Gmail.com

დირექტორი	ლ. ზედგინიძე
შეასრულა	ბ. ცქვიტიშვილი
დახაზა	ლ. ზედგინიძე
მისამართი	ქ. თბილისი, სოფ. დიღომი, დიდი

მ 1:500	GEO-CORS WGS 84 UTM T38	05.09.2018