დაგეგმარების საფუძველი და მიზნის აღწერა:

საპროექტო შენობის დაგეგმარების საფუძველს წარმოადგენს, ქ. თბილისის მუნიციპალიტეტის საკრებულოს მიერ შეთანხმებული მიწის ნაკვეთის სამშენებლოდ გამოყენების პირობები (ბრძანების ნომერი # 3796953 31.01.2018) . პროექტის მიზანია მრავალბინიანი საცხოვრებელი სახლის შენობის დაგეგმარება, მოქმედი კანონმდებლობის დაცვით, თანამედროვე გეგმარების პრინციპების და შენობა-ნაგებობების უსაფრთხოების ნორმების გამოყენებით.

მიწის ნაკვეთის მდებარეობის აღწერა:

არსებული მიწის ნაკვეთი მდებარეობს ქ.თბილისში,სოფელ დიღომში. მიწის ნაკვეთის საკადასტრო კოდია: 01.72.14.035.142 , ხოლო ფართობი შეადგენს 1200 კვ.მ. საპროექტო ტერიტორიას სამი (დასავლეთი, ჩრდილოეთი და აღმოსავლეთი) მხრიდან ესაზღვრება კერძო მიწის ნაკვეთები, ხოლო სამხრეთის მხრიდან სამანქანო გრუნტის გზა, რომლიდანაც ნაკვეთზე ხდება შემოსვლა.

პროექტის კონცეფცია. იდეა:

პროექტის კონცეფცია და მისი სივრცით-მოცულობითი გადაწყვეტა განაპირობა მისმა ფუნქციამ და გარემომ, რომელიც გადაწყვეტილია თანამედროვე მრავალბინიანი საცხოვრებელი სახლის სტილში. სადაც მოსაპირკეთებელ მასალებად გამოყენებულია აგური, შავი ლითონის მოაჯირები და სხვა არქიტექტურული ელემენტები, ასევე თეთრი მეტალოპლასტმასის პროფილიანი ვიტრაჟები.

პროექტის შინაარსობრივი აღწერა:

არსებული საპროექტო შენობის გაბარიტული ზომებია 28,3X19,8 მ. შენობა მიწის დონის ზემოთ 8 სართულია საცხოვრებელი და სასაწყობე (ავტოსადგომი) დაკავებულობებით და 1 სართულიანი მიწისქვეშა სართული დამხმარე და სხვადასხვა დანიშნულების დაკავებულობით. შენობის ნაკვეთზე განთავსება განაპირობა განაშენიანების სავალდებულო ლურჯმა ხაზმა, რომელიც განისაზღვრა 10 მეტრით, შესაბამისად შენობა განთავსებულია ნაკვეთის სიღრმეში. შენობის სამხრეთით საიდანაც ხდება ნაკვეთზე შემოსვლა განთავსებულია მანქანის სავალი ნაწილი და ღია ავტოსადგომები ნაწილობრივ გამწვანებით, ანალოგიურად არის გადაწყვეტილი ჩრდილოეთი მხარეც, სადაც ასევე განთავსდება გამწვანებული ეზო. შენობას გააჩნია 2 კიბის უჯრედი და 1 ლიფტი.
შენობა აღჭურვილია ხანძარსაწინააღმდეგო დაცვის სისტემებით (დეტალური აღწერა ასახულია, ხანძარსაწინააღმდეგო დაცვის სისტემების ცხრილში), ხოლო მათ მოწყობას და შემდგომ ზედამხედველობას უზრუნველყოფს შესაბამისი სამსახური და სახანძრო სისტემების სპეციალისტი.

პროექტის ძირითადი სტრუქტურული სისტემის აღწერა:

შენობის სტრუქტურა წარმოადგენს საძირკვლის ფილაზე დაფუძნებულ სტრუქტურულ ჩარჩოს, რომელიც შედგება გაძლიერებული ბეტონის სვეტებისგან და სართულშუა გადახურვის ფილებისგან. შენობის სტრუქტურული ჩარჩო აკმაყოფილებს 3 საათიან ცეცხლმედეგობის ხარისხს.

დაგეგმარებისთვის გამოყენებული კანონმდებლობის აღწერა:

მრავალბინიანი საცხოვრებელი სახლის შენობის და საპროექტო მიწის ნაკვეთის დაგეგმარებისთვის გამოყენებულია საქართველოს მთავრობის დადგენილება 41. ტექნიკური რეგლამენტი "შენობა-ნაგებობის უსაფრთხოების წესები". 57 და 14-39 დადგენილებები.

შენობა-ნაგებობის უსაფრთხოების წესებთან შესაბამისობის ანალიზი

გამოყენებული წესები - შენობა-ნაგებობის უსაფრთხების წესები

პროექტის დასახელება მრავალბინიანი საცხოვრებელი სახლი

პროექტის მისამართი ქ. თბილისი, სოფელი დიღომი

არქიტექტორი მ. კვესელავა

ტექნიკურ - ეკონომიკური მაჩვენებლები:

1. მიწის ნაკვეთის ფართი	1200.0	მ²
2. განაშენიანების ფართი	465.5	მ²
საერთო ფართი	4067.6	მ²
მათ შორის:		
საცხოვრებელი ფართი	2572.5	მ²
საზაფხულო ფართი	288.1	მ²
კიბის უჯრედის და სადარბაზოს ფართი	638.7	მ²
სარდაფის ფართი	251.9	მ²
დამხმარე ფართი	39.1	მ²
ავტოსადგომის ფართი	277.3	მ²
3 სამშენებლო მოცულობა	14031.0	მ²
0.00 ნიშნულის ზევით	12535.5	მ³
0.00 ნიშნულის ქვევით	1495.5	მ³
4 კონსტრუქციული სიმაღლე	32.0	მ²
0.00 ნიშნულის ზევით	28.92	მ²
0.00 ნიშნულის ქვევით	3.08	მ

კ1 = 447.2 : 1200 = 0.4

კ2 = 3515.7 : 1200 = 2.9

კ3 = 301.7 : 1200 = 0.3

სარდაფის სართულის გეგმა -2.880 ნიშნულზე

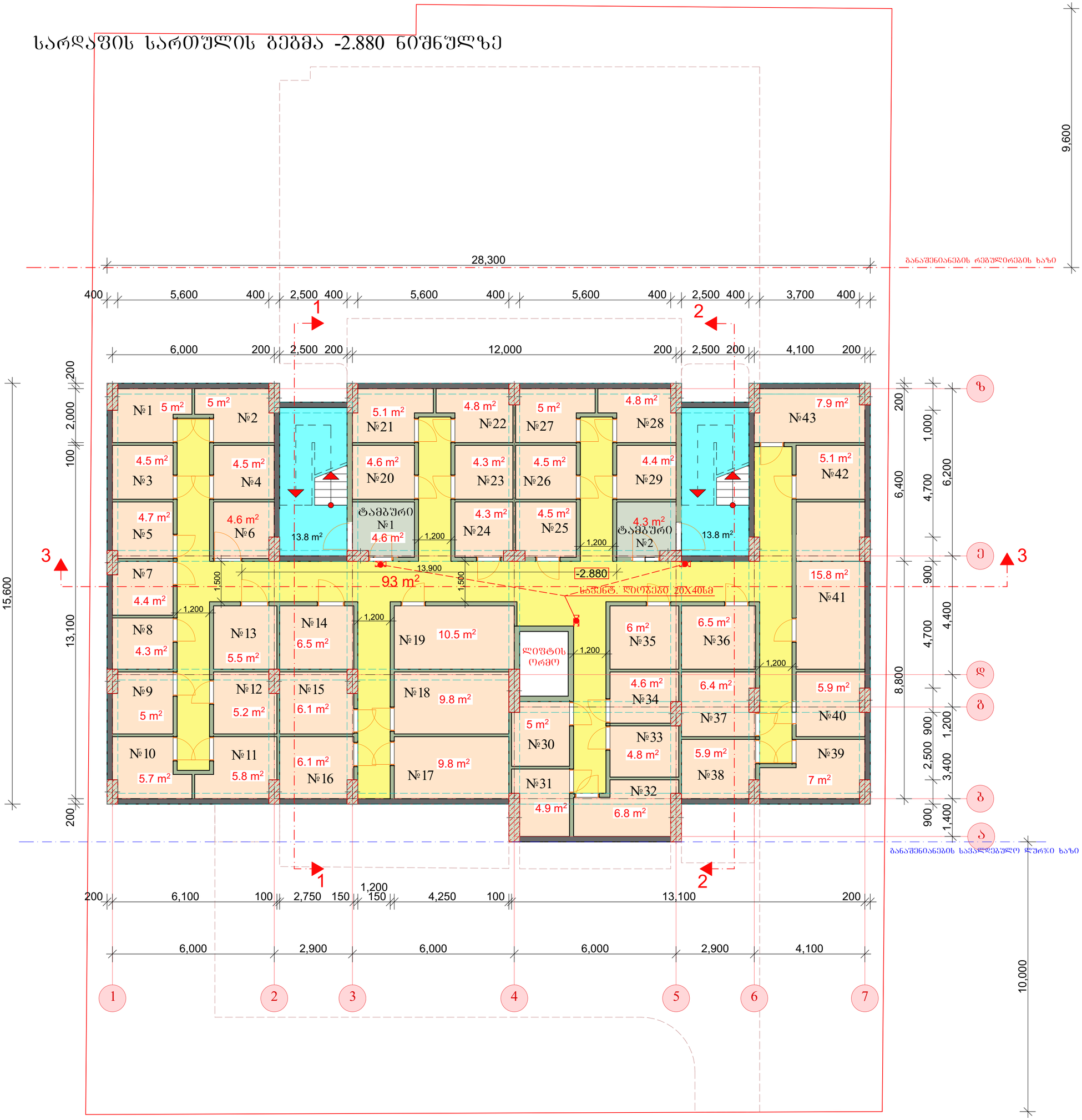

არქიტექტურული ნაწილი

ტექნიკურ ეკონომიკური მაჩვენებლები
-2.880 ნიშნულზე

№	დასახელება		საერთო ფართი
1	სარდაფი №1		5.0 მ²
2	სარდაფი №2		5.0 მ²
3	სარდაფი №3		4.5 მ²
4	სარდაფი №4		4.5 მ²
5	სარდაფი №5		4.7 მ²
6	სარდაფი №6		4.6 მ²
7	სარდაფი №7		4.4 მ²
8	სარდაფი №8		4.3 მ²
9	სარდაფი №9		5.0 მ²
10	სარდაფი №10		5.7 მ²
11	სარდაფი №11		5.8 მ²
12	სარდაფი №12		5.2 მ²
13	სარდაფი №13		5.5 მ²
14	სარდაფი №14		6.5 მ²
15	სარდაფი №15		6.1 მ²
16	სარდაფი №16		6.1 მ²
17	სარდაფი №17		9.8 მ²
18	სარდაფი №18		9.8 მ²
19	სარდაფი №19		10.5 მ²
20	სარდაფი №20		4.6 მ²
21	სარდაფი №21		5.1 მ²
22	სარდაფი №22		4.8 მ²
23	სარდაფი №23		4.3 მ²
24	სარდაფი №24		4.3 მ²
25	სარდაფი №25		4.5 მ²
26	სარდაფი №26		4.5 მ²
27	სარდაფი №27		5.0 მ²
28	სარდაფი №28		4.8 მ²
29	სარდაფი №29		4.4 მ²
30	სარდაფი №30		5.0 მ²
31	სარდაფი №31		4.9 მ²
32	სარდაფი №32		6.8 მ²
33	სარდაფი №33		4.8 მ²
34	სარდაფი №34		4.6 მ²
35	სარდაფი №35		6.0 მ²
36	სარდაფი №36		6.5 მ²
37	სარდაფი №37		6.4 მ²
38	სარდაფი №38		5.9 მ²
39	სარდაფი №39		7.0 მ²
40	სარდაფი №40		5.9 მ²
41	სარდაფი №41		15.8 მ²
42	სარდაფი №42		5.1 მ²
43	სარდაფი №43		7.9 მ²
44	ტამბური №1		4.6 მ²
45	ტამბური №2		4.3 მ²
46	სადარბაზო		93.0 მ²
47	კიბის შ.-ბი		27.6 მ²

სარდაფების ფართი 251.9 მ²

საპროექტო ორგანიზაცია
შპს "ბაზიტი" ს.კ. 40022506

თანამდებობა	ბეჭარი	ხელმოწერა
დირექტორი	მ.ალიბეგაშვილი	
პრ. მთ. არქ	მ. კვესელავა	
დაამუშავა	ზ. ლოლაშვილი	

სარდაფის სართულის გეგმა -2.880 ნიშნულზე
მ. 1:100

მასშტაბი	ფორმატი	სტადია	შეცელი	შრც-ბი
1:100	A-2	მპ		

სართულის გეგმა 0.000 ნიშნულზე

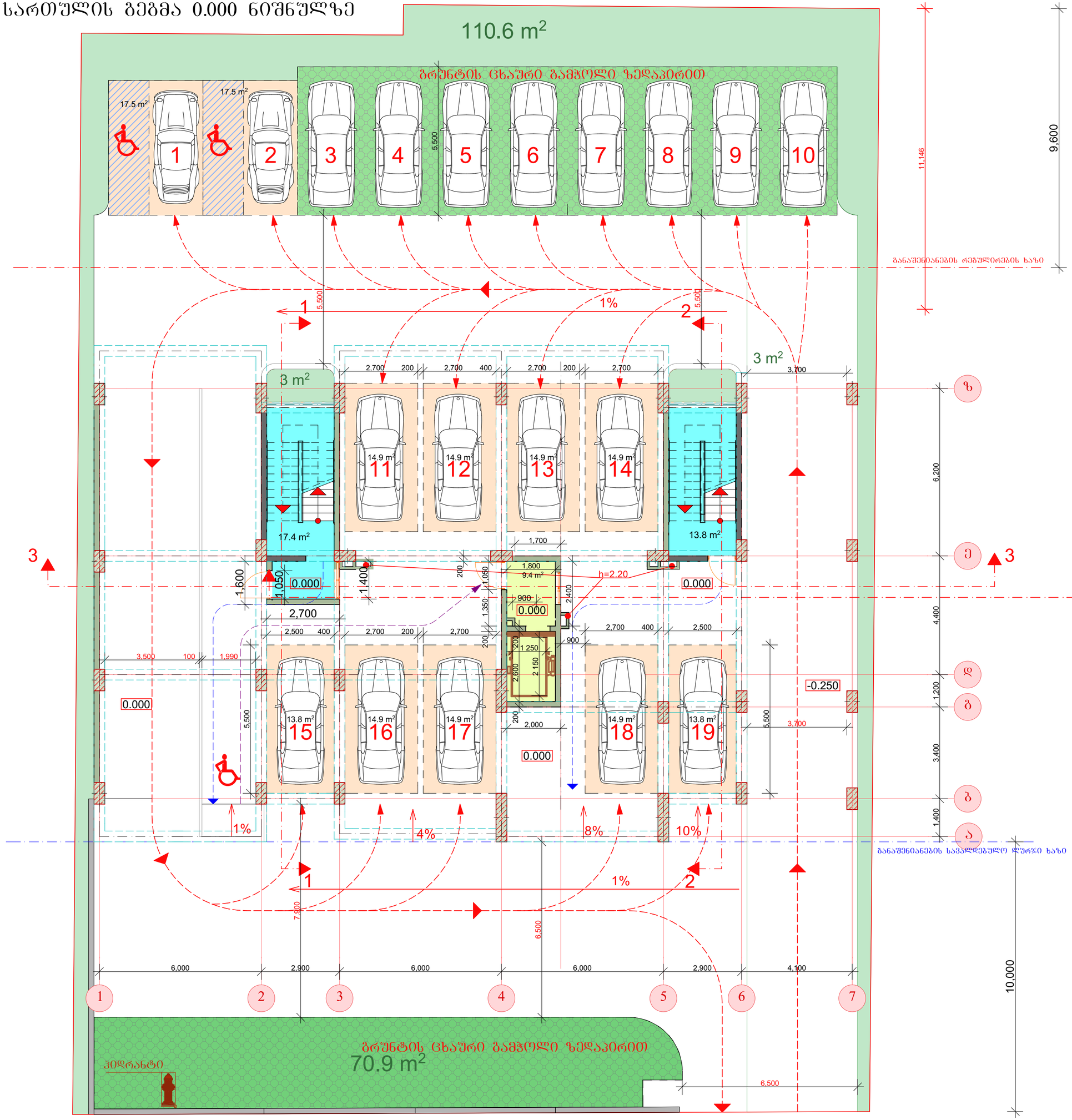

არქიტექტურული ნაწილი

ტექნიკურ ეკონომიკური მაჩვენებლები
0.000 ნიშნულზე

№	დასახელება	საც.ფართი	საზაფხ.ფართი	ტიხრ.ფართი	საერთო ფართი
1	საღარბაზო				9.4 მ²
2	კიბის უჯ.-ბი				31.2 მ²
3	ავტოსადგომები				277.3 მ²

ავტოსადგომები

№1-17.5 მ²
№2-17.5 მ²
№3-13.8 მ²
№4-13.8 მ²
№5-13.8 მ²
№6-13.8 მ²
№7-13.8 მ²
№8-13.8 მ²
№9-13.8 მ²
№10-13.8 მ²
№11-14.9 მ²
№12-14.9 მ²
№13-14.9 მ²
№14-14.9 მ²
№15-13.8 მ²
№16-14.9 მ²
№17-14.9 მ²
№18-14.9 მ²
№19-13.8 მ²

სულ:277.3 მ²

შენიშვნები:

1. ყველა ზომები მოცემულია მმ-ში

პირობითი აღნიშვნები:

0.000 იატაკის ნიშნული ბეგმაზე

რიგელის ხაზი

მინიშნებაა გადიდებულ დეტალზე

ღერძის ხაზი

ჭრილის ხაზი

ZAZIKI

საპროექტო ორგანიზაცია
შპს "ზაზიტი" ს.კ. 40022506

თანამდებობა	გვარი	ხელმოწერა
დირექტორი	მ.ალიბეგაშვილი	
პრ. მთ. არძ	მ. კვესელავა	
დაამუშავა	ზ. ლოლაშვილი	

სართულის გეგმა 0.000 ნიშნულზე
მ. 1:100

მასშტაბი	ფორმატი	სტადია	ფურცელი	ფურც-ბი
1:100	A-2	მპ		

სართულის გეგმა 3.520 ნიშნულზე



არქიტექტურული ნაწილი

ტექნიკურ ეკონომიკური მაჩვენებლები
3.520 ნიშნულზე

№	დასახელება	საცხ. ფართი	საზაფხ. ფართი	ტიხრ. ფართი	საერთო ფართი
1	ბინა 1	46.3 მ²	5.1 მ²	2.2 მ²	53.6 მ²
2	ბინა 2	50.3 მ²	3.8 მ²	1.6 მ²	55.7 მ²
3	ბინა 3	59.8 მ²	8.7 მ²	2.6 მ²	71.1 მ²
4	ბინა 4	58.1 მ²	5.2 მ²	1.8 მ²	65.1 მ²
5	ბინა 5	30.2 მ²		1.0 მ²	31.2 მ²
6	ბინა 5a	31.7 მ²		1.1 მ²	32.8 მ²
7	ბინა 6	37.9 მ²	4.4 მ²	2.2 მ²	44.5 მ²
8	ბინა 7	37.9 მ²	4.4 მ²	2.2 მ²	44.5 მ²
9	საძარბაზო				35.8 მ²
10	კიბის უჯ.-ბი				27.6 მ²

შენიშვნები:

1. ყველა ზომები მოცემულია მმ-ში

პირობითი აღნიშვნები:

3.520 იატაკის ნიშნული გეგმაზე

რიგელის ხაზი

მინიშნება გადიდებულ დეტალზე

ღერძის ხაზი

ჭრილის ხაზი

საპროექტო ორგანიზაცია
შპს "ბაზიტი" ს.კ. 40022506

თანამდებობა	გვარი	ხელმოწერა
დირექტორი	მ.ალიბეგაშვილი	
პრ. მთ. არქ	მ. კვესელავა	
დაამუშავა	ზ. ლოლაშვილი	

სართულის გეგმა 3.520 ნიშნულზე
მ. 1:100

მასშტაბი	ფორმატი	სტადია	შურცელი	შურც-ბი
1:100	A-2	მპ		

სართულის გეგმა 6.720 ნიშნულზე



არქიტექტურული ნაწილი

ტექნიკურ ეკონომიკური მაჩვენებლები
6.720 ნიშნულზე

№	დასახელება	საცხ. ფართი	საზაფხ. ფართი	ტიხრ. ფართი	საერთო ფართი
1	ბინა 8	46.3 მ²	5.1 მ²	2.2 მ²	53.6 მ²
2	ბინა 9	50.3 მ²	3.8 მ²	1.6 მ²	55.7 მ²
3	ბინა 10	59.8 მ²	8.7 მ²	2.6 მ²	71.1 მ²
4	ბინა 11	40.1 მ²	5.2 მ²	1.4 მ²	46.7 მ²
5	ბინა 12	46.0 მ²	4.9 მ²	2.1 მ²	53.0 მ²
6	ბინა 13	33.0 მ²	4.9 მ²	1.9 მ²	39.8 მ²
7	ბინა 14	37.9 მ²	4.4 მ²	2.2 მ²	44.5 მ²
8	ბინა 15	37.9 მ²	4.4 მ²	2.2 მ²	44.5 მ²
9	საძარგაზრ				35.3 მ²
10	კიბის შ%.-ბი				27.6 მ²

შენიშვნები:

1. ყველა ზომები მოცემულია მმ-ში

პირობითი აღნიშვნები:

6.720 იატაკის ნიშნული გეგმაზე

რიგების ხაზი

მინიშნება გადიდებულ დეტალზე

ღერძის ხაზი

ჭრილის ხაზი

საპროექტო ორგანიზაცია
შპს "ბაზიტი" ს.კ. 40022506

თანამდებობა	გვარი	ხელმოწერა
დირექტორი	მ.ალიბეგაშვილი	
პრ. მთ. არქ	მ. კვესელავა	
დაამუშავა	ზ. ლოლაშვილი	

სართულის გეგმა 6.720 ნიშნულზე
მ. 1:100

მასშტაბი	ფორმატი	სტადია	ფურცელი	ფურც-ბი
1:100	A-2	მპ		

სართულის გეგმა 9.920 ნიშნულზე



არქიტექტურული ნაწილი

ტექნიკურ ეკონომიკური მაჩვენებლები
9.920 ნიშნულზე

№	დასახელება	საცხ. ფართი	საზაფხ. ფართი	ტიხრ. ფართი	საერთო ფართი
1	ბინა 16	46.3 მ²	5.1 მ²	2.2 მ²	53.6 მ²
2	ბინა 17	50.3 მ²	3.8 მ²	1.6 მ²	55.7 მ²
3	ბინა 18	59.8 მ²	8.7 მ²	2.6 მ²	71.1 მ²
4	ბინა 19	40.1 მ²	5.2 მ²	1.4 მ²	46.7 მ²
5	ბინა 20	46.0 მ²	4.9 მ²	2.1 მ²	53.0 მ²
6	ბინა 21	33.0 მ²	4.9 მ²	1.9 მ²	39.8 მ²
7	ბინა 22	37.9 მ²	4.4 მ²	2.2 მ²	44.5 მ²
8	ბინა 23	37.9 მ²	4.4 მ²	2.2 მ²	44.5 მ²
9	საძარგაზრ				35.3 მ²
10	კიბის შ%.-ბი				27.6 მ²

შენიშვნები:

1. ყველა ზომები მოცემულია მმ-ში

პირობითი აღნიშვნები:

9.920 იატაკის ნიშნული გეგმაზე

რიბელის ხაზი

მინიშნება გადიდებულ დეტალზე

ღერძის ხაზი

ჭრილის ხაზი

BAZIS

საპროექტო ორგანიზაცია
შპს "ბაზისტი" ს.კ. 40022506

თანამდებობა	გვარი	ხელმოწერა
დირექტორი	მ.ალიბეგაშვილი	
პრ. მთ. არქ	მ. კვესელავა	
დაამუშავა	ზ. ლოლაშვილი	

სართულის გეგმა 9.920 ნიშნულზე
მ. 1:100

მასშტაბი	ფორმატი	სტადია	ფურცელი	ფურც-ბი
1:100	A-2	მპ		

სართულის გეგმა 13.120 ნიშნულზე



არქიტექტურული ნაწილი

ტექნიკურ ეკონომიკური მაჩვენებლები
13.120 ნიშნულზე

№	დასახელება	საცხ. ფართი	საზაფხ. ფართი	ტიხრ. ფართი	საერთო ფართი
1	ბინა 24	46.3 მ²	5.1 მ²	2.2 მ²	53.6 მ²
2	ბინა 25	50.3 მ²	3.8 მ²	1.6 მ²	55.7 მ²
3	ბინა 26	59.8 მ²	8.7 მ²	2.6 მ²	71.1 მ²
4	ბინა 27	40.1 მ²	5.2 მ²	1.4 მ²	46.7 მ²
5	ბინა 28	48.2 მ²	4.9 მ²	2.2 მ²	55.3 მ²
6	ბინა 29	30.7 მ²	4.9 მ²	2.1 მ²	37.7 მ²
7	ბინა 30	37.9 მ²	4.4 მ²	2.2 მ²	44.5 მ²
8	ბინა 31	37.9 მ²	4.4 მ²	2.2 მ²	44.5 მ²
9	საძარგაზრ				35.3 მ²
10	კიბის უჯ.-ბი				27.6 მ²

შენიშვნები:

1. ყველა ზომები მოცემულია მმ-ში

პირობითი აღნიშვნები:

13.120 იატაკის ნიშნული გეგმაზე

რიბელის ხაზი

მინიშნება გადიდებულ დეტალზე

ღერძის ხაზი

ჭრილის ხაზი

საპროექტო ორგანიზაცია
შპს "ბაზიტი" ს.კ. 40022506

თანამდებობა	გვარი	ხელმოწერა
დირექტორი	მ.ალიბეგაშვილი	
პრ. მთ. არქ	მ. კვესელავა	
დაამუშავა	ზ. ლოლაშვილი	

სართულის გეგმა 13.120 ნიშნულზე
მ. 1:100

მასშტაბი	ფორმატი	სტადია	ფურცელი	ფურც-ბი
1:100	A-2	მპ		

სართულის გეგმა 16.320 ნიშნულზე



არქიტექტურული ნაწილი

ტექნიკურ ეკონომიკური მაჩვენებლები
16.320 ნიშნულზე

№	დასახელება	საც.ფართი	საზაფხ.ფართი	ტიხრ.ფართი	საერთო ფართი
1	ბინა 32	46.3 მ²	5.1 მ²	2.2 მ²	53.6 მ²
2	ბინა 33	50.3 მ²	3.8 მ²	1.6 მ²	55.7 მ²
3	ბინა 34	59.8 მ²	11.4 მ²	2.6 მ²	73.8 მ²
4	ბინა 35	40.1 მ²	5.2 მ²	1.4 მ²	46.7 მ²
5	ბინა 36	48.2 მ²	4.9 მ²	2.2 მ²	55.3 მ²
6	ბინა 37	30.7 მ²	4.9 მ²	2.1 მ²	37.7 მ²
7	ბინა 38	37.9 მ²	4.4 მ²	2.2 მ²	44.5 მ²
8	ბინა 39	37.9 მ²	4.4 მ²	2.2 მ²	44.5 მ²
9	საძარგაზრ				35.3 მ²
10	კიბის შ%.-ბი				27.6 მ²

შენიშვნები:

1. ყველა ზომები მოცემულია მმ-ში

პირობითი აღნიშვნები:

16.320 იატაკის ნიშნული გეგმაზე

რიბელის ხაზი

მინიშნება გადიდებულ დეტალზე

ღერძის ხაზი

ჭრილის ხაზი

საპროექტო ორგანიზაცია
შპს "ბაზიტი" ს.კ. 40022506

თანამდებობა	გვარი	ხელმოწერა
დირექტორი	მ.ალიბეგაშვილი	
პრ. მთ. არქ	მ. კვესელავა	
დაამუშავა	ზ. ლოლაშვილი	

სართულის გეგმა 16.320 ნიშნულზე
მ. 1:100

მასშტაბი	ფორმატი	სტადია	ფურცელი	ფურც-ბი
1:100	A-2	მპ		

სართულის გეგმა 19.520 ნიშნულზე



არქიტექტურული ნაწილი

ტექნიკურ ეკონომიკური მაჩვენებლები
19.520 ნიშნულზე

№	დასახელება	საცხ. ფართი	საზაფხ. ფართი	ტიხრ. ფართი	საერთო ფართი
1	ბინა 40	46.3 მ²	5.1 მ²	2.2 მ²	53.6 მ²
2	ბინა 41	50.3 მ²	3.8 მ²	1.6 მ²	55.7 მ²
3	ბინა 42	59.8 მ²	11.4 მ²	2.6 მ²	73.8 მ²
4	ბინა 43	40.1 მ²	5.2 მ²	1.4 მ²	46.7 მ²
5	ბინა 44	48.2 მ²	4.9 მ²	2.2 მ²	55.3 მ²
6	ბინა 45	30.7 მ²	4.9 მ²	2.1 მ²	37.7 მ²
7	ბინა 46	37.9 მ²	4.4 მ²	2.2 მ²	44.5 მ²
8	ბინა 47	37.9 მ²	4.4 მ²	2.2 მ²	44.5 მ²
9	საძარგაზრ				35.3 მ²
10	კიბის შ%.-ბი				27.6 მ²

შენიშვნები:

1. ჭველა ზომები მოცემულია მმ-ში

პირობითი აღნიშვნები:

19.520 იატაკის ნიშნული გეგმაზე

რიბელის ხაზი

მინიშნება გადიდებულ დეტალზე

ღერძის ხაზი

ჭრილის ხაზი

საპროექტო ორგანიზაცია
შპს "ბაზიტი" ს.კ. 40022506

თანამდებობა	გვარი	ხელმოწერა
დირექტორი	მ.ალიბეგაშვილი	
პრ. მთ. არქ	მ. კვესელავა	
დაამუშავა	ზ. ლოლაშვილი	

სართულის გეგმა 19.520 ნიშნულზე
მ. 1:100

მასშტაბი	ფორმატი	სტადია	ფურცელი	ფურც-ბი
1:100	A-2	მპ		

სართულის გეგმა 22.720 ნიშნულზე



არქიტექტურული ნაწილი

ტექნიკურ ეკონომიკური მაჩვენებლები
22.720 ნიშნულზე

№	დასახელება	საც. ფართი	საზაფხ. ფართი	ტიხრ. ფართი	საერთო ფართი
1	ბინა 48	46.3 მ²	5.1 მ²	2.2 მ²	53.6 მ²
2	ბინა 49	50.3 მ²	3.8 მ²	1.6 მ²	55.7 მ²
3	ბინა 50	59.8 მ²	11.4 მ²	2.6 მ²	73.8 მ²
4	ბინა 51	40.1 მ²	5.2 მ²	1.4 მ²	46.7 მ²
5	ბინა 52	46.0 მ²	4.9 მ²	2.1 მ²	53.0 მ²
6	ბინა 53	33.0 მ²	4.9 მ²	1.9 მ²	39.8 მ²
7	ბინა 54	37.9 მ²	4.4 მ²	2.2 მ²	44.5 მ²
8	ბინა 55	37.9 მ²	4.4 მ²	2.2 მ²	44.5 მ²
9	საძარგაზრ				35.3 მ²
10	კიბის უჯ.-ბი				27.6 მ²

შენიშვნები:

1. ჭველა ზომები მოცემულია მმ-ში

პირობითი აღნიშვნები:

22.720 იატაკის ნიშნული გეგმაზე

რიბელის ხაზი

მინიშნება გადიდებულ დეტალზე

ღერძის ხაზი

ჭრილის ხაზი

საპროექტო ორგანიზაცია
შპს "ბაზიტი" ს.კ. 40022506

თანამდებობა	გვარი	ხელმოწერა
დირექტორი	მ.ალიბეგაშვილი	
პრ. მთ. არქ	მ. კვესელავა	
დაამუშავა	ზ. ლოლაშვილი	

სართულის გეგმა 22.720 ნიშნულზე
მ. 1:100

მასშტაბი	ფორმატი	სტადია	ფურცელი	ფურც-ბი
1:100	A-2	მპ		

სართულის გეგმა 25.920 ნიშნულზე

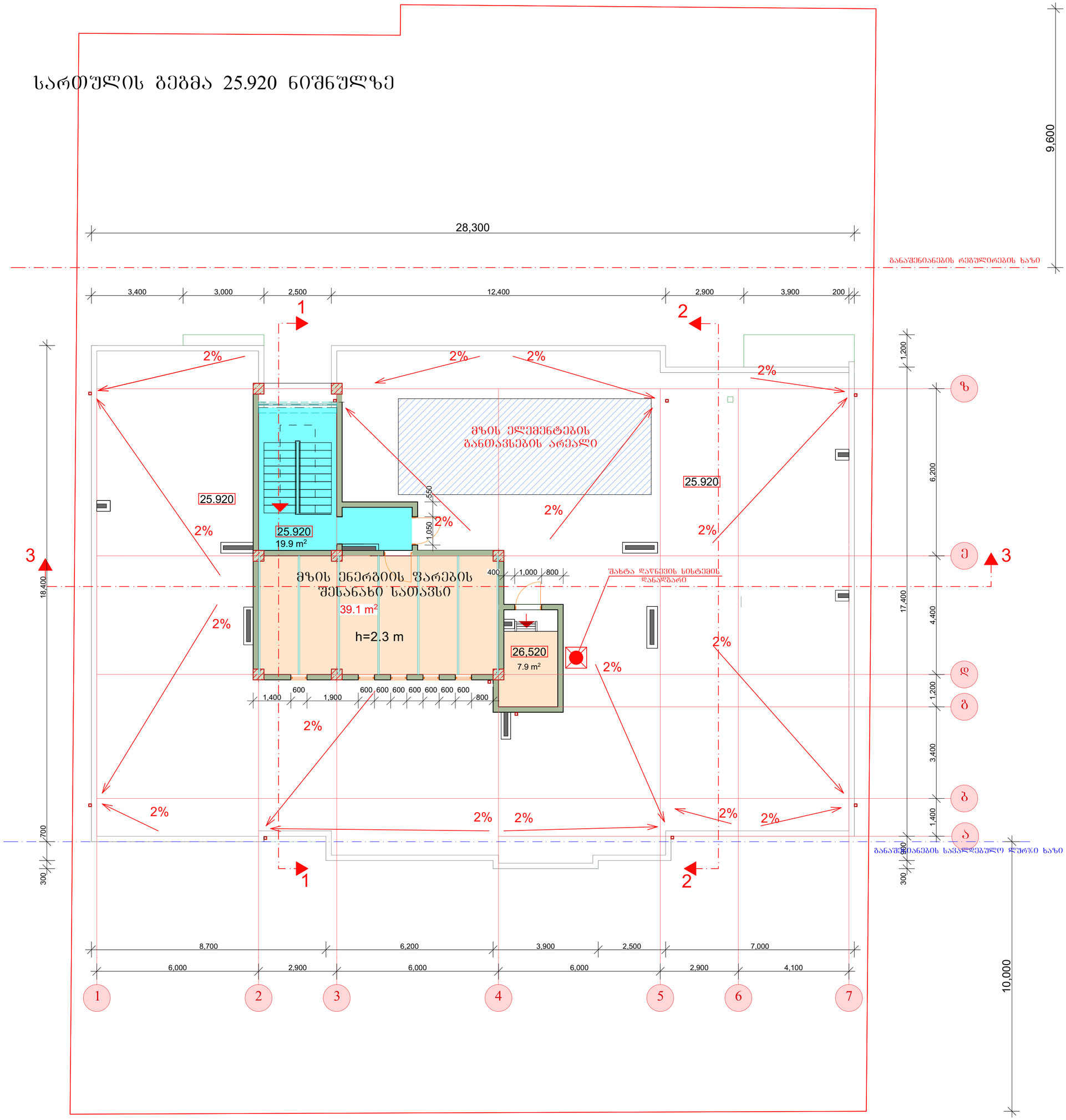

არქიტექტურული ნაწილი

ტექნიკურ ეკონომიკური მაჩვენებლები
25.920 ნიშნულზე

1	ლიფტ.სამან.				7.9 მ²
2	კიბის შ%.-ბი				19.9 მ²
3	მზის ენერგ. ფარების შესან. სათავსი				39.1 მ²

შენიშვნები:

1. ყველა ზომები მოცემულია მმ-ში

აიროვანით აღნიშვნები:

25.920 იატაკის ნიშნული გეგმაზე

რიგელის ხაზი

მინიშნება გადიდებულ დეტალზე

ღერძის ხაზი

ჭრილის ხაზი

საპროექტო ორგანიზაცია
შპს "ბაზიტი" ს.კ. 40022506

თანამდებობა	გვარი	ხელმოწერა
დირექტორი	მ.ალიბეგაშვილი	
პრ. მთ. არქ	მ. კვესელავა	
დაამუშავა	ზ. ლოლაშვილი	

სართულის გეგმა 25.920 ნიშნულზე
მ. 1:100

მასშტაბი	ფორმატი	სტადია	ფურცელი	ფურც-ბი
1:100	A-2	მპ		

სახურავის გეგმა

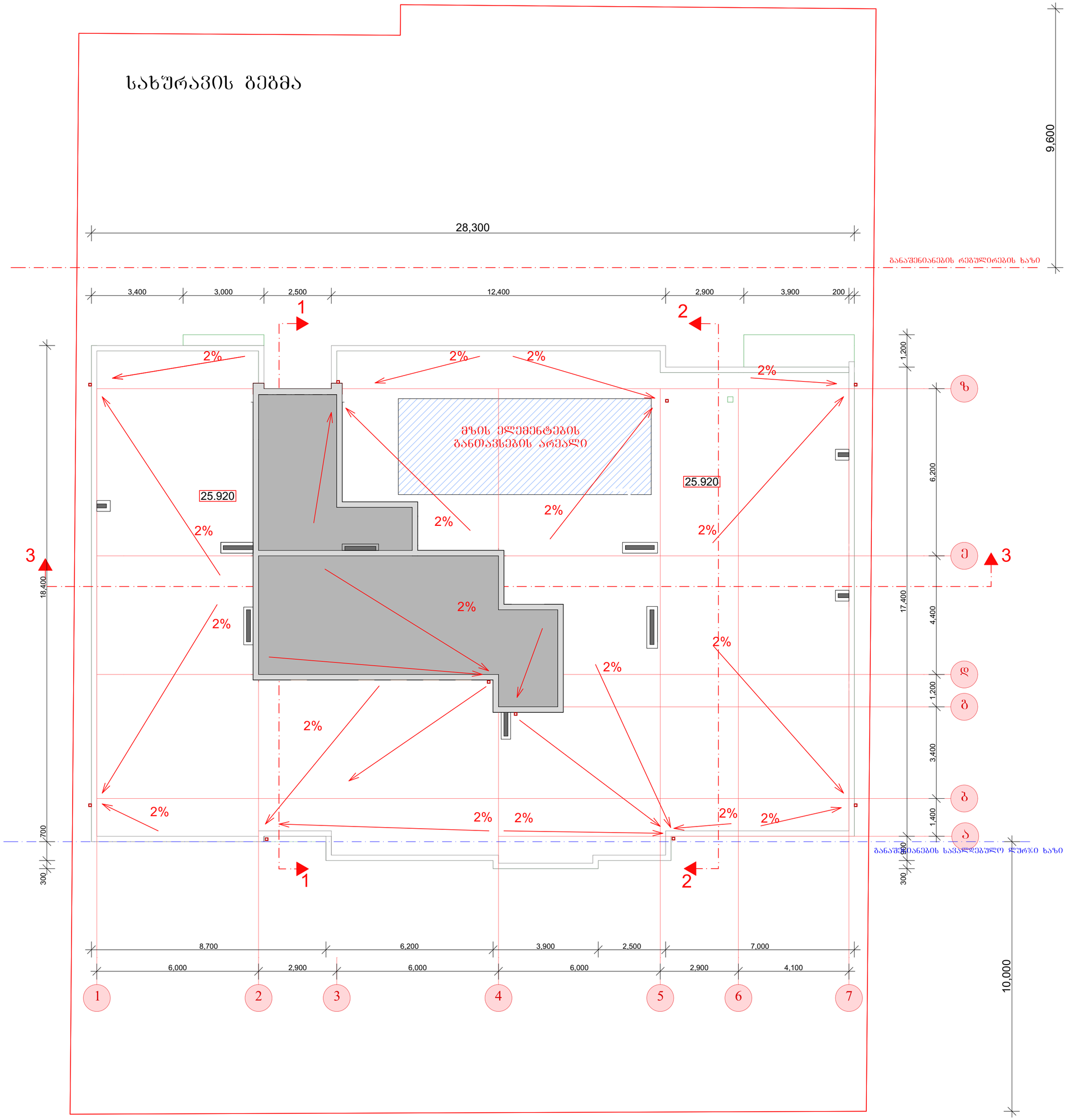

არქიტექტურული ნაწილი

1

შენიშვნები:

1. ყველა ზომები მოცემულია მმ-ში

პირობითი აღნიშვნები:

25.920 იატაკის ნიშნული გეგმაზე

რიგელის ხაზი

მინიშნება გადიდებულ დეტალზე

ღერძის ხაზი

ჭრილის ხაზი



საპროექტო ორგანიზაცია
შპს "ბაზიტი" ს.კ. 40022506

თანამდებობა	გვარი	ხელმოწერა
დირექტორი	მ.ალიბეგაშვილი	
პრ. მთ. არძ	მ. კვესელავა	
დაამუშავა	ზ. ლოლაშვილი	

სახურავის გეგმა
მ. 1:100

მასშტაბი	ფორმატი	სტადია	შურცელი	შურც-ბი
1:100	A-2	მპ		

პიროგითი აღნიშვნები

მიწის ნაკვეთის საკადასტრო საზღვარი

იატაკის მოპირკეთების ნიშნული
სართული (X.XX)
ს.ზ.ნ. X.XX
ნიშნული ბეგმაზე/ჭრილზე/შასადზე
სტრუქტურული ზედაპირის ნიშნული

1
ჭრილის ხაზი

1
ღერძის ხაზი

ჩრდილოეთის აღმნიშვნელი ნიშანი

კარის თავისუფალი სიგანე
ოთახის ნომერი
850
2050
3
30
კარის აღნიშვნა
ხანძარმედეგობა (წთ)
კარის თავისუფალი სიმაღლე

ოთახის/სივრცის დასახელება
სავაჭრო
2 | 85.3
ოთახის/სივრცის აღნიშვნა
ოთახის/სივრცის ფართობი
ოთახის/სივრცის ნომერი

დაკავებულობის ჯგუფი(ჭვეჯგუფი)
ს3
დდ 31
დაკავებულობა
დაკავებულობის დატვირთვა

— უნარშეზღუდულთა მომსახურების სიმბოლო

კედლის ცეცხლმედეგობა (ორსაათიანი)

გასასვლელთან მისადგომი მაქსიმალური მანძილი

მისაწვდომი სვლაგეზი

— სასაწყობო (სწ-1; სწ-2) ჯგუფის დაკავებულობა

— საცხოვრებელი (სც-2) ჯგუფის დაკავებულობა

— დამხმარე (დს) ჯგუფის დაკავებულობა

— გასასვლელი

— ხელის ცეცხლმაქრი

— სახანძრო მილღგარი

— სახანძრო ჰიდრანტი

— ხელით სამართავი განგაშის სისტემა

— კვამლის აღმომჩენი

— ავარიული განათება

— გაძლიერებული ბლოკის კედელი

— კოლონა

არქიტექტურული ნაწილი

შენიშვნები:

1. ყველა ზომები მოცემულია მმ-ში

პიროგითი აღნიშვნები:

საპროექტო ორგანიზაცია
შპს "ბაზიტი" ს.კ. 40022506

თანამდებობა	გვარი	ხელმოწერა
დირექტორი	მ.ალიბეგაშვილი	
პრ. მთ. არქ	მ. კვესელავა	
დაამუშავა	ზ. ლოლაშვილი	

პიროგითი აღნიშვნები

მასშტაბი	ფორმატი	სტადია	ფურცელი	ფურც-ბი
1:100	A-2	მპ		

სარდაფის სართულის გეგმა -2.880 ნიშნულზე



არქიტექტურული ნაწილი

შენიშვნები:

1. ყველა ზომები მოცემულია მმ-ში

პირობითი აღნიშვნები:

საპროექტო ორგანიზაცია
შპს "ბაზიტი" ს.კ. 40022506

თანამდებობა	გვარი	ხელმოწერა
დირექტორი	მ.ალიბეგაშვილი	
პრ. მთ. არქ	მ. კვესელავა	
დაამუშავა	ზ. ლოლაშვილი	

სარდაფის სართულის გეგმა -2.880 ნიშნულზე
მ. 1:100

მასშტაბი	ფორმატი	სტადია	ფურცელი	ფურც-ბი
1:100	A-2	მპ		

სართულის გეგმა 0.000 ნიშნულზე

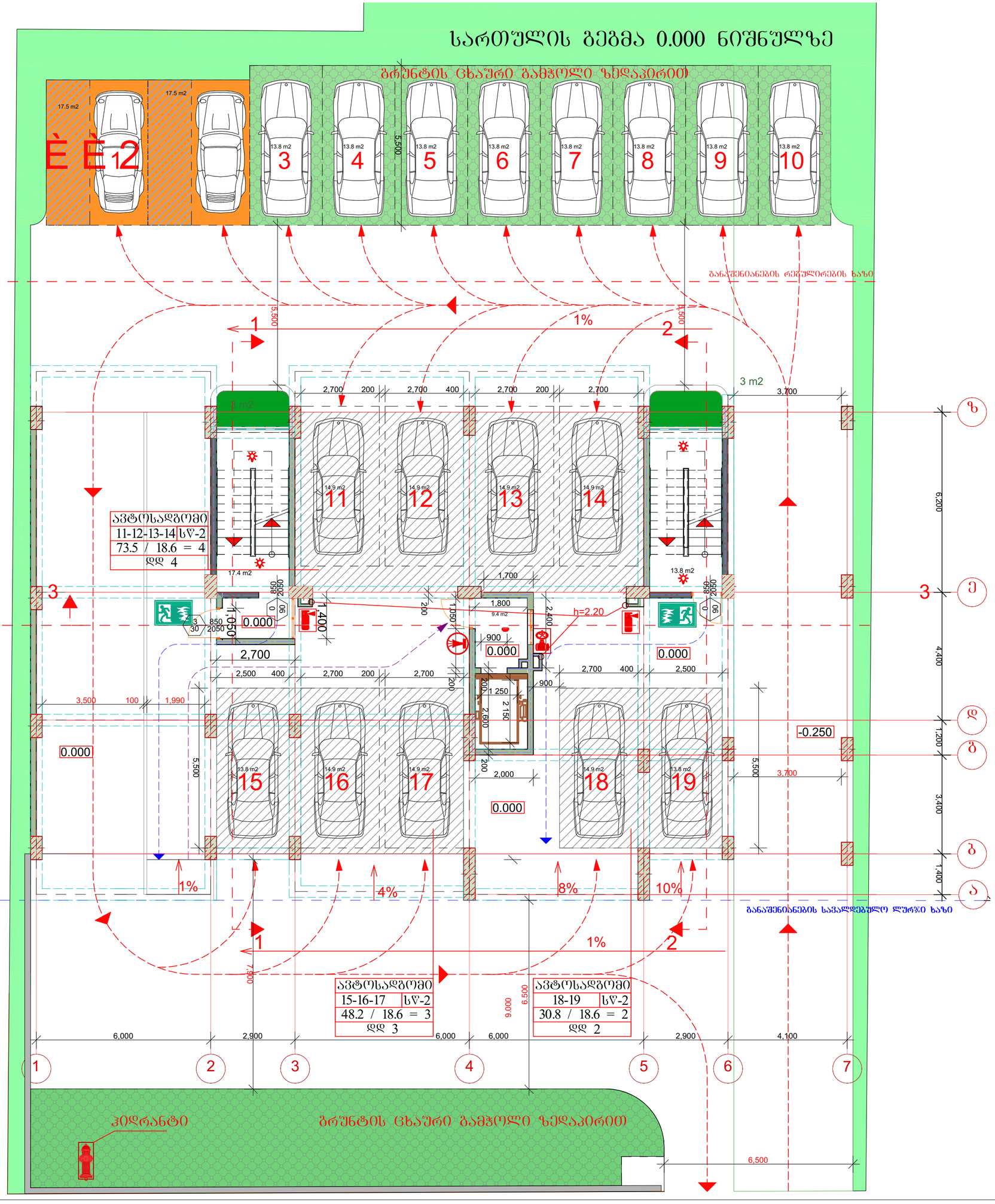

არქიტექტურული ნაწილი

შენიშვნები:

1. ყველა ზომები მოცემულია მმ-ში

პირობითი აღნიშვნები:



საპროექტო ორგანიზაცია
შპს "ბაზიტი" ს.კ. 40022506

თანამდებობა	გვარი	ხელმოწერა
დირექტორი	მ.ალიბეგაშვილი	
პრ. მთ. არქ	მ. კვესელავა	
დაამუშავა	ზ. ლოლაშვილი	

სარდაფის სართულის გეგმა 0.000 ნიშნულზე
მ. 1:100

მასშტაბი	ფორმატი	სტადია	ფურცელი	ფურც-ბი
1:100	A-2	მპ		

სართულის გეგმა 3.520 ნიშნულზე

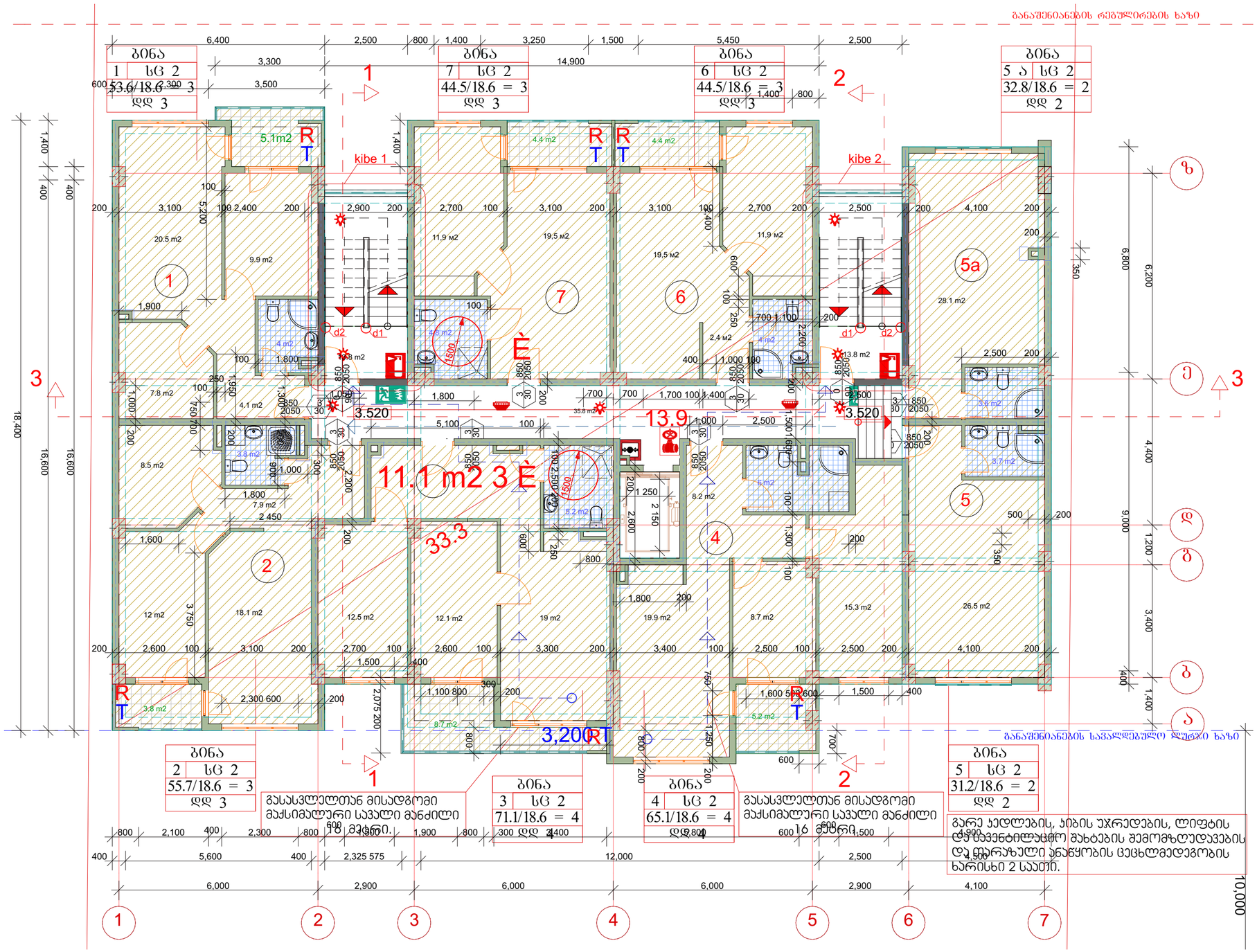

არქიტექტურული ნაწილი

შენიშვნები:

1. ყველა ზომები მოცემულია მმ-ში

პირობითი აღნიშვნები:

საპროექტო ორგანიზაცია
შპს "ბაზიტი" ს.კ. 40022506

თანამდებობა	გვარი	ხელმოწერა
დირექტორი	მ.ალიბეგაშვილი	
პრ. მთ. არქ	მ. კვესელავა	
დაამუშავა	ზ. ლოლაშვილი	

სარდაფის სართულის გეგმა 3.520 ნიშნულზე
მ. 1:100

მასშტაბი	ფორმატი	სტადია	ფურცელი	ფურც-ბი
1:100	A-2	მპ		

სართულის გეგმა 6.720 ნიშნულზე

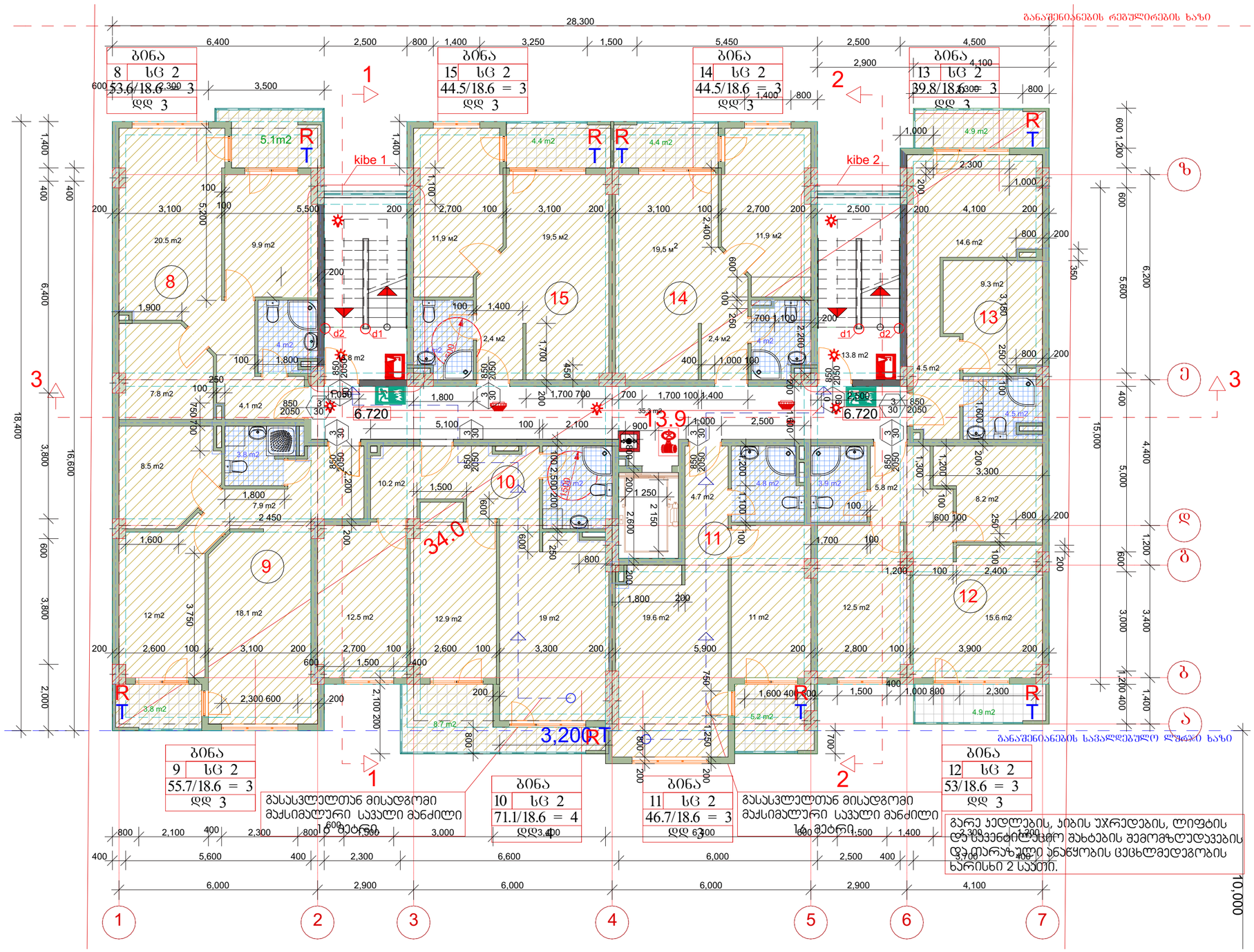

არქიტექტურული ნაწილი

შენიშვნები:

1. ყველა ზომები მოცემულია მმ-ში

პირობითი აღნიშვნები:

საპროექტო ორგანიზაცია
შპს "ბაზიტი" ს.კ. 40022506

თანამდებობა	გვარი	ხელმოწერა
დირექტორი	მ.ალიბეგაშვილი	
პრ. მთ. არქ	მ. კვესელავა	
დაამუშავა	ზ. ლოლაშვილი	

სარდაფის სართულის გეგმა 6.720 ნიშნულზე
მ. 1:100

მასშტაბი	ფორმატი	სტადია	ფურცელი	ფურც-ბი
1:100	A-2	მპ		

სართულის გეგმა 9.920 ნიშნულზე

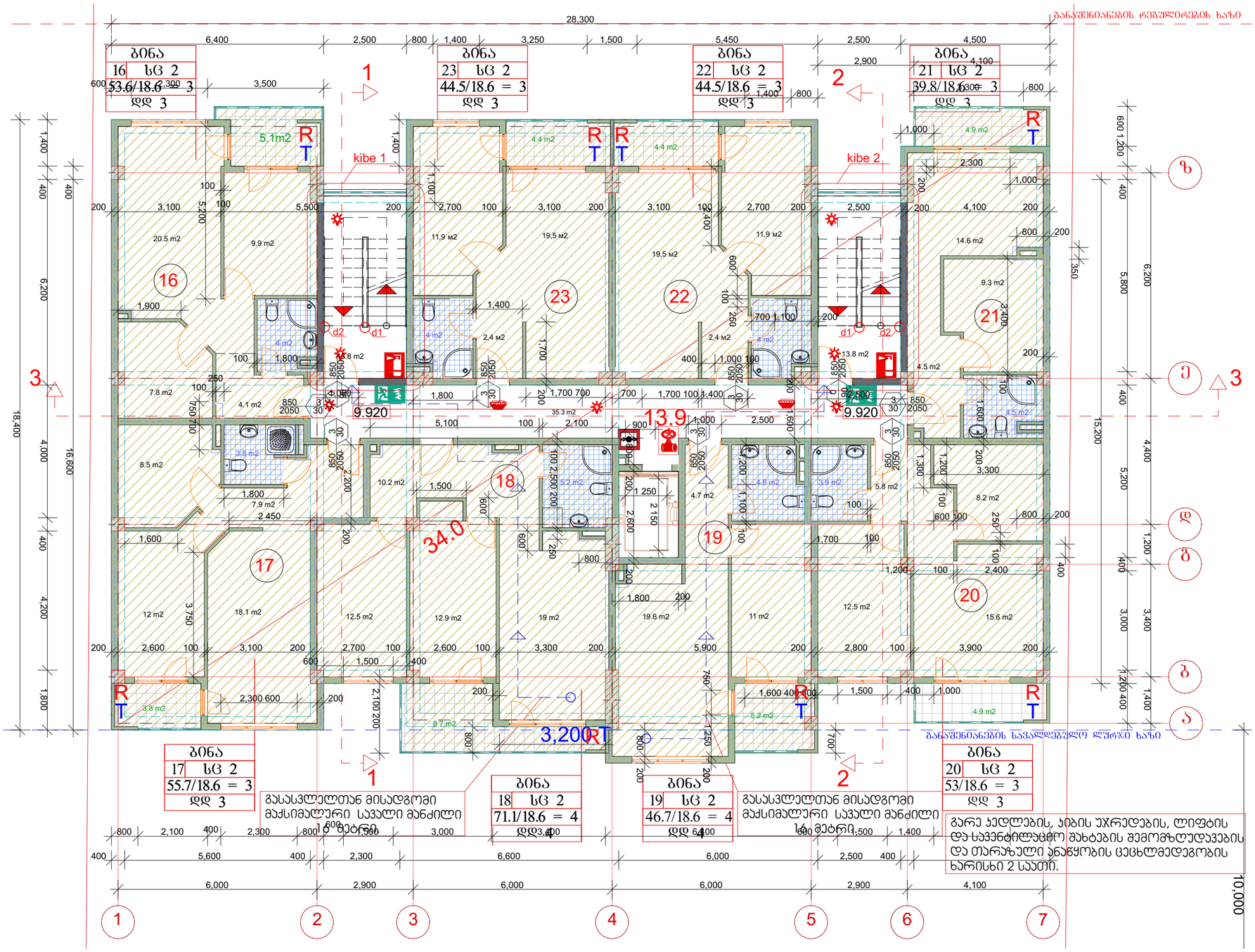

არქიტექტურული ნაწილი

შენიშვნები:

1. ყველა ზომები მოცემულია მმ-ში

პირობითი აღნიშვნები:

საპროექტო ორგანიზაცია
შპს "ბაზიტი" ს.კ. 40022506

თანამდებობა	გვარი	ხელმოწერა
დირექტორი	მ.ალიბეგაშვილი	
პრ. მთ. არქ	მ. კვესელავა	
დაამუშავა	ზ. ლოლაშვილი	

სარდაფის სართულის გეგმა 9.920 ნიშნულზე
მ. 1:100

მასშტაბი	ფორმატი	სტადია	ფურცელი	ფურც-ბი
1:100	A-2	მპ		

სართულის გეგმა 13.120 ნიშნულზე

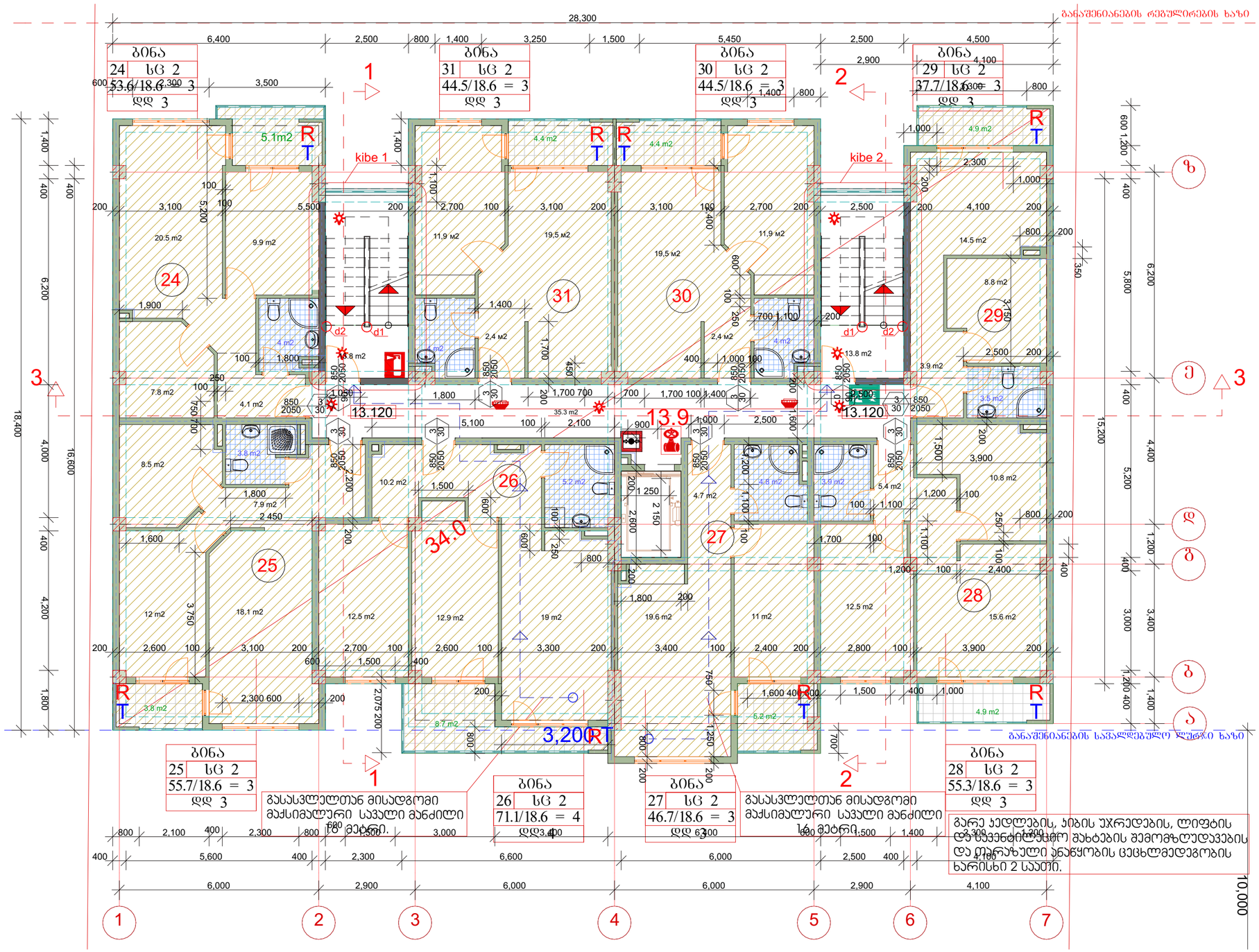

განაშენიანების რეგულირების ხაზი
განაშენიანების საკალდებულო ღობის ხაზი

არქიტექტურული ნაწილი

შენიშვნები:

1. ყველა ზომები მოცემულია მმ-ში

პირობითი აღნიშვნები:

საპროექტო ორგანიზაცია
შპს "ბაზისტი" ს.კ. 40022506

თანამდებობა	გვარი	ხელმოწერა
დირექტორი	მ.ალიბეგაშვილი	
პრ. მთ. არქ	მ. კვესელავა	
დაამუშავა	ზ. ლოლაშვილი	

სარდაფის სართულის გეგმა 13.120 ნიშნულზე
მ. 1:100

მასშტაბი	ფორმატი	სტადია	ფურცელი	ფურც-ბი
1:100	A-2	მპ		

სართულის გეგმა 16.320 ნიშნულზე

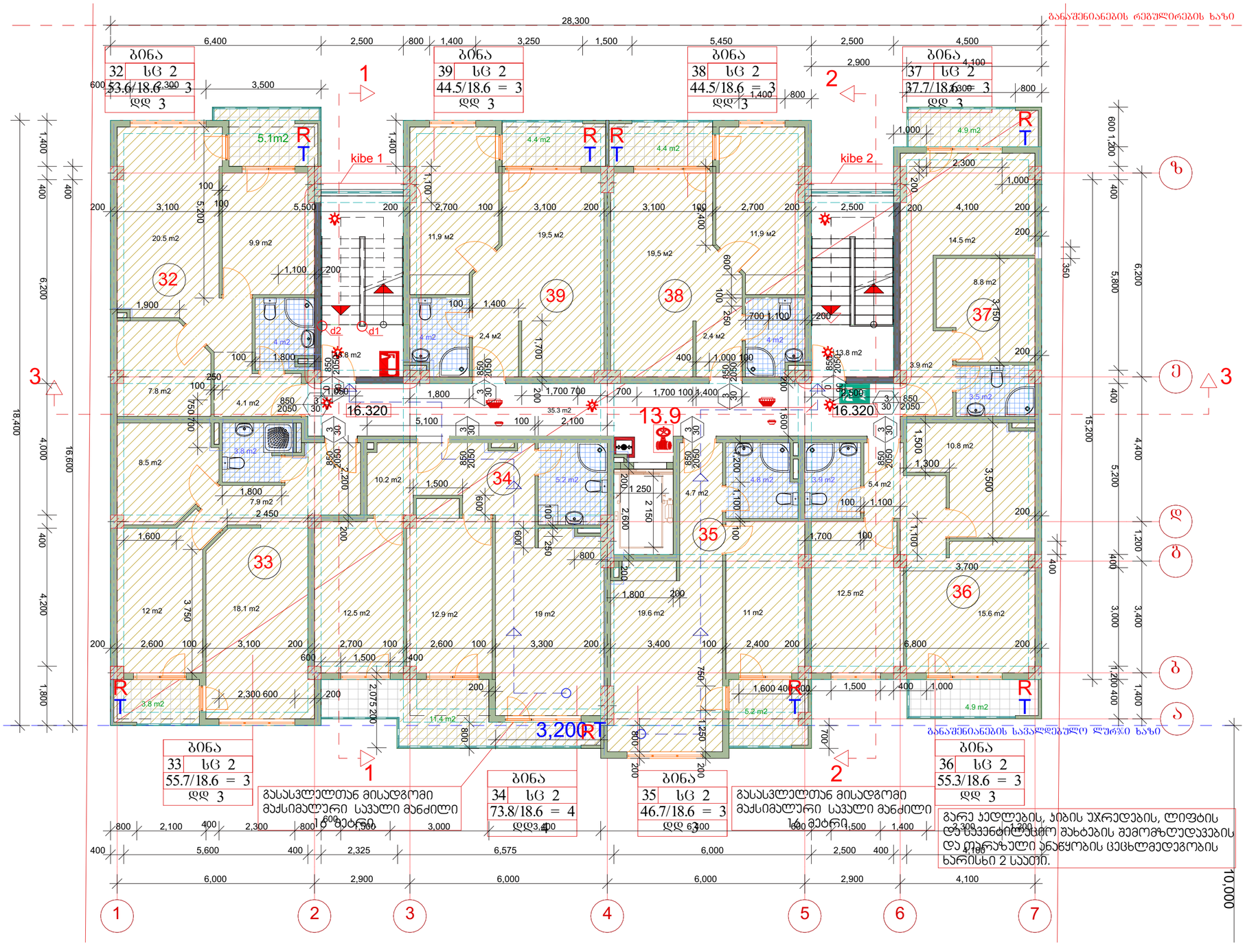

არქიტექტურული ნაწილი

შენიშვნები:

1. ყველა ზომები მოცემულია მმ-ში

პირობითი აღნიშვნები:

საპროექტო ორგანიზაცია
შპს "ბაზიტი" ს.კ. 40022506

თანამდებობა	გვარი	ხელმოწერა
დირექტორი	მ.ალიბეგაშვილი	
პრ. მთ. არქ	მ. კვესელავა	
დაამუშავა	ზ. ლოლაშვილი	

სარდაფის სართულის გეგმა 16.320 ნიშნულზე
მ. 1:100

მასშტაბი	ფორმატი	სტადია	ფურცელი	ფურც-ბი
1:100	A-2	მპ		

სართულის გეგმა 19.520 ნიშნულზე

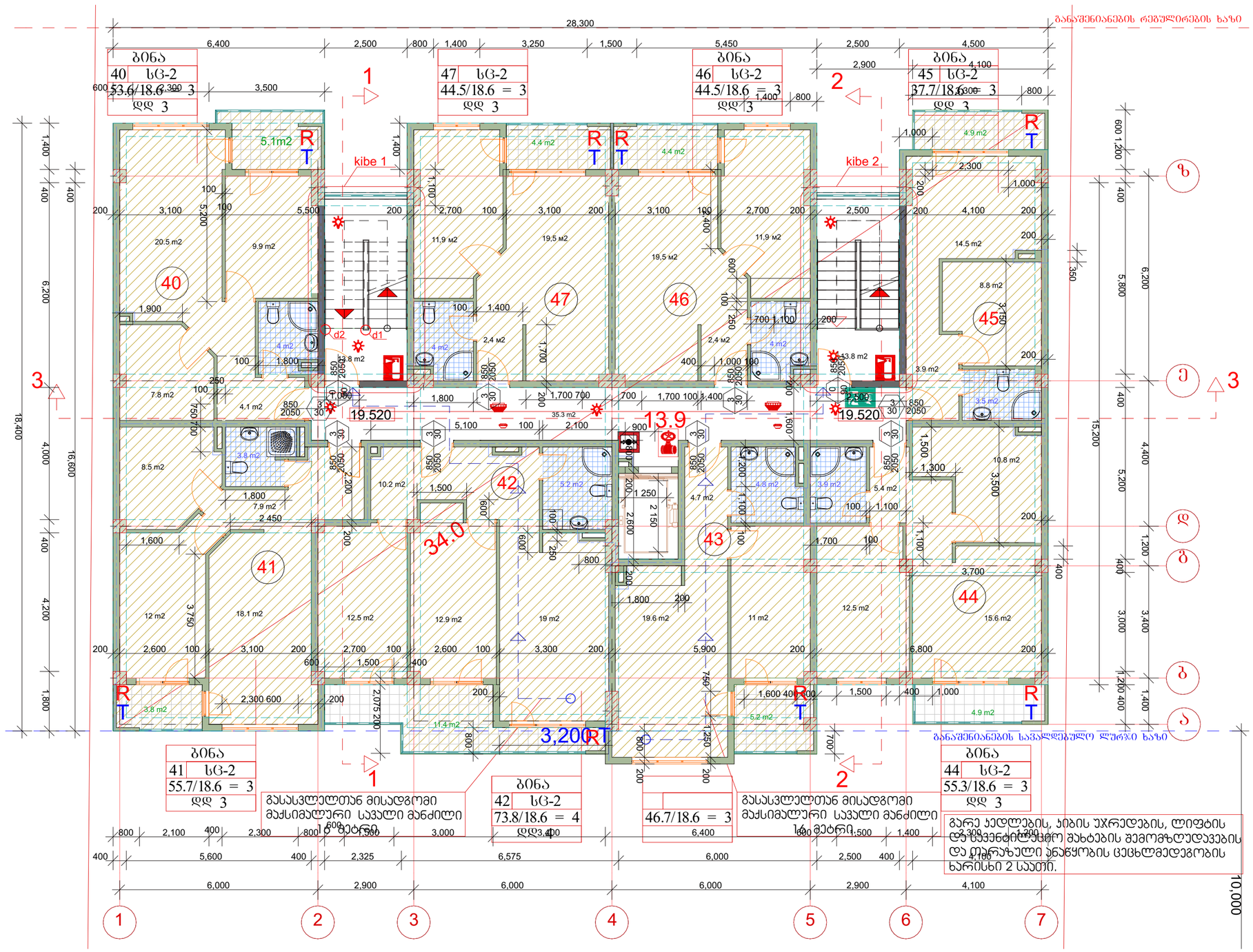

არქიტექტურული ნაწილი

შენიშვნები:

1. ყველა ზომები მოცემულია მმ-ში

პიროგითი აღნიშვნები:

საპროექტო ორგანიზაცია
შპს "ბაზიტი" ს.კ. 40022506

თანამდებობა	გვარი	ხელმოწერა
დირექტორი	მ.ალიბეგაშვილი	
პრ. მთ. არქ	მ. კვესელავა	
დაამუშავა	ზ. ლოლაშვილი	

სარდაფის სართულის გეგმა 19.520 ნიშნულზე
მ. 1:100

მასშტაბი	ფორმატი	სტადია	ფურცელი	ფურც-ბი
1:100	A-2	მპ		

სართულის გეგმა 22.720 ნიშნულზე

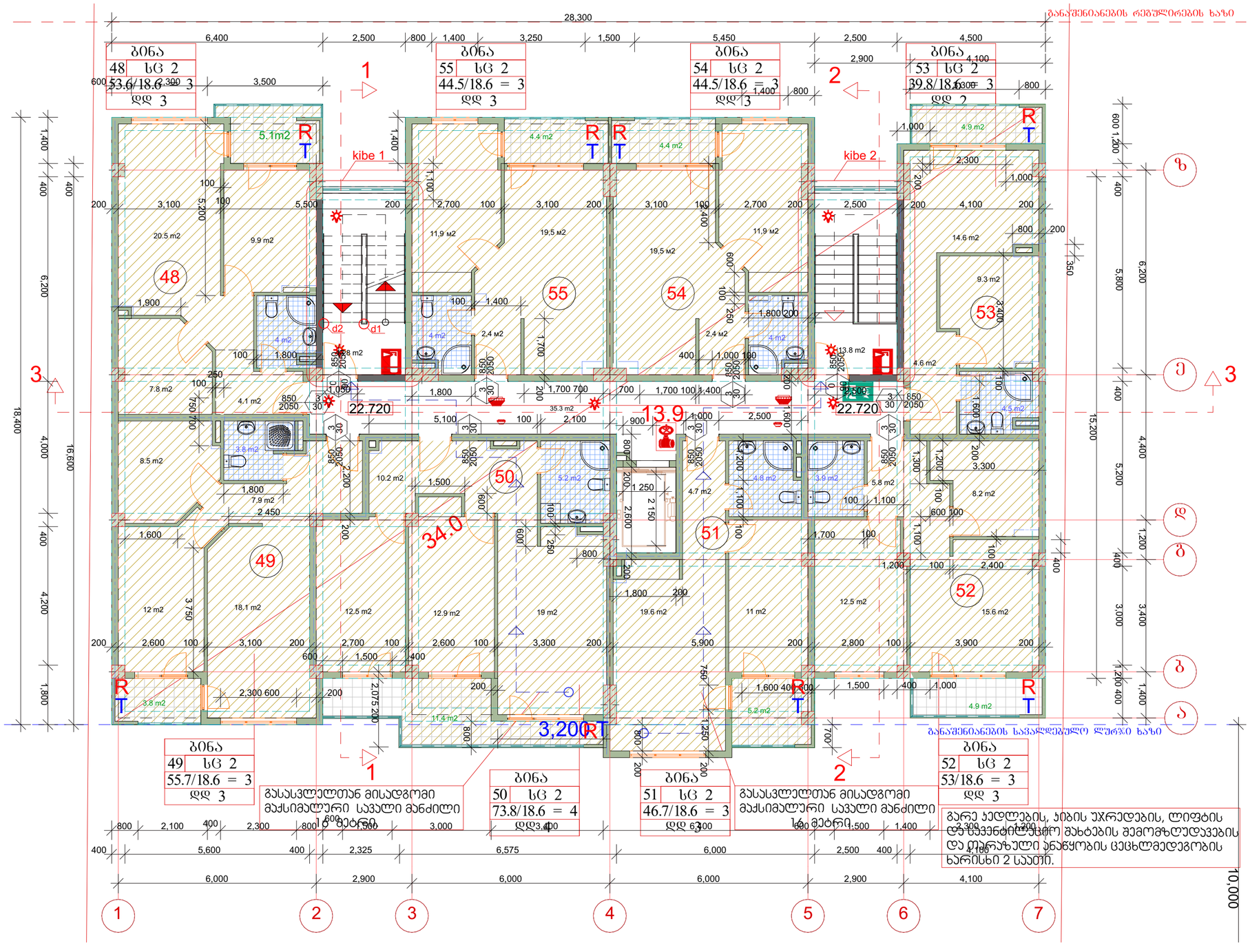

არქიტექტურული ნაწილი

შენიშვნები:

1. ყველა ზომები მოცემულია მმ-ში

პირობითი აღნიშვნები:

საპროექტო ორგანიზაცია
შპს "ბაზიტი" ს.კ. 40022506

თანამდებობა	გვარი	ხელმოწერა
დირექტორი	მ.ალიბეგაშვილი	
პრ. მთ. არქ	მ. კვესელავა	
დაამუშავა	ზ. ლოლაშვილი	

სარდაფის სართულის გეგმა 22.720 ნიშნულზე
მ. 1:100

მასშტაბი	ფორმატი	სტადია	ფურცელი	ფურც-ბი
1:100	A-2	მპ		

სართულის გეგმა 25.920 ნიშნულზე

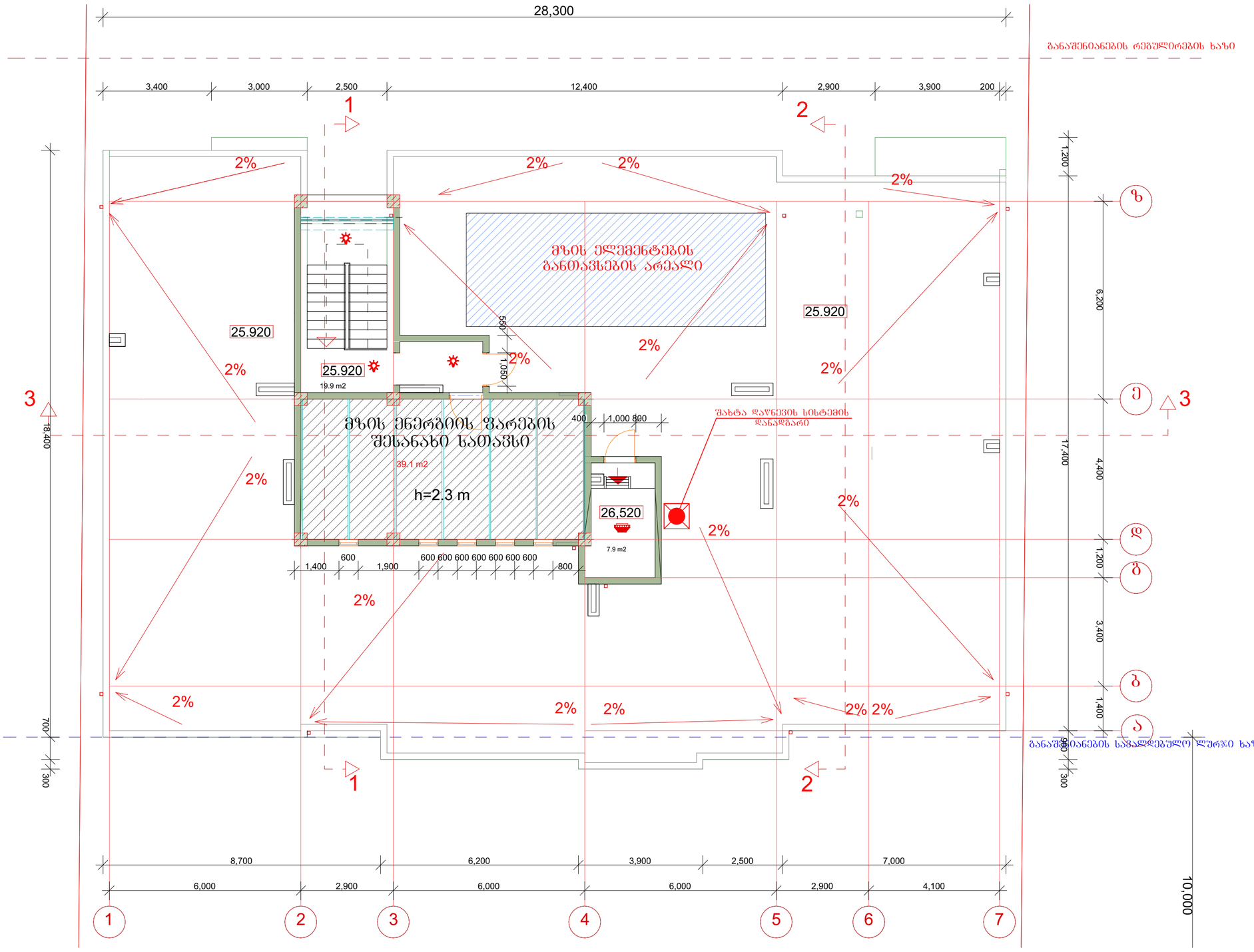

არქიტექტურული ნაწილი

შენიშვნები:

1. ყველა ზომები მოცემულია მმ-ში

პირობითი აღნიშვნები:

საპროექტო ორგანიზაცია
შპს "ბაზიტი" ს.კ. 40022506

თანამდებობა	გვარი	ხელმოწერა
დირექტორი	მ.ალიბეგაშვილი	
პრ. მთ. არქ	მ. კვესელავა	
დაამუშავა	ზ. ლოლაშვილი	

სარდაფის სართულის გეგმა 25.920 ნიშნულზე
მ. 1:100

მასშტაბი	ფორმატი	სტადია	ფურცელი	ფურც-ბი
1:100	A-2	მპ		

გამოყენებული წესები – "შენობა-ნაგებობის უსაფრთხოების წესები"

ჩამოთვალეთ შენობის დაკავებულობები და აღწერეთ თითოეული გამოყენება	
2. სასაწყობო ჯგუფი სწ-1 (სათავსები საცხ. ბინებისთვის) დაკავებულობის დატვირთვა - 45	მიწის დონის ქვედა სართული (-2.88 ნიშნ.)
3. სასაწყობო ჯგუფი სწ-2 (ღია ავტოსადგომი) დაკავებულობის დატვირთვა - 9	მიწისპირა I სართ. (0.00 ნიშნ.)
4. საცხოვრებელი ჯგუფი სც-2 (საცხ. ბინები) დაკავებულობის დატვირთვა - 174	მიწის დონის ზედა სართულები II–III–IV–V–VI–VII–VIII (3.52-დან 22.72 ნიშნ. ჩათვლით)
3. სასაწყობო ჯგუფი სწ-2 (მზის ენერგიის ფარების შესანახი სათავსი) დაკავებულობის დატვირთვა - 1	სახურავზე (25.92 ნიშნ.)

შენობა-ნაგებობის უსაფრთხოების წესებთან
შესაბამისობის ანალიზი

კონსტრუქციის ტიპი:	
განსაზღვრეთ კონსტრუქციის ტიპი არსებული შენობისთვის: მაგალითი: II–A, II–B, V–A, V–B	
განსაზღვრეთ კონსტრუქციის ტიპი ახალი შენობისთვის: მაგალითი: II–A, II–B, V–A, V–B	I–A
შერეული კონსტრუქციის შემთხვევაში მიუთითეთ ტიპები, რომელიც გამოყენებული იქნება, განსაზღვრეთ ტიპები და მათი მდებარეობა:	

შენობა-ნაგებობის უსაფრთხოების წესებთან შესაბამისობის ანალიზი

სიმაღლის შეზღუდვები (ცხრილი 503-ის მიხედვით)		
დაკავებულობები	დასაშვები სართულიანობა	შემოთავაზებული სართულიანობა
1. სასაწყობო ჯგუფი სწ-1 დდ - 45	შეუზღუდავი	მიწის დონის ქვედა სართ. (-2.88 ნიშნ.)
2. სასაწყობო ჯგუფი სწ-2 დდ - 10	შეუზღუდავი	მიწისპირა პირველი სართ. (0.00 ნიშნ.) და სახურავი (25.92 ნიშნ.)
3. საცხოვრებელი ჯგუფი სც-2 დდ - 174	შეუზღუდავი	მიწის დონის ზედა II–VIII სართ. (3.52-დან 22.72 ნიშნ. ჩათვლით)
	დასაშვები სიმაღლე (მ)	შემოთავაზებული სიმაღლე (მ)
საერთო სიმაღლე (მ) =	შეუზღუდავი	26.92
მიწის დონის ზემოთ სართულების რაოდენობა =	შეუზღუდავი	8

შენობა-ნაგებობის უსაფრთხოების წესებთან შესაბამისობის ანალიზი

ფართობის შეზღუდვები (ცხრილი 503-ის მიხედვით)		
დაკავებულობები	დასაშვები ფართობი (სართულზე მ)	შემოთავაზებული ფართობი (სართულზე მ)
1. სასაწყობო ჯგუფი სწ-1 (-2.88 ნიშნ.)	შეუზღუდავი	251.1
2. სასაწყობო ჯგუფი სწ-2 (0.00 ნიშნ.)	შეუზღუდავი	152.5
3. საცხოვრებელი ჯგუფი სც-2 (3.52 ნიშნ.)	შეუზღუდავი	398.5
4. საცხოვრებელი ჯგუფი სც-2 (6.72 ნიშნ.)	შეუზღუდავი	408.9
5. საცხოვრებელი ჯგუფი სც-2 (9.92 ნიშნ.)	შეუზღუდავი	408.9
6. საცხოვრებელი ჯგუფი სც-2 (13.12 ნიშნ.)	შეუზღუდავი	409.1
7. საცხოვრებელი ჯგუფი სც-2 (16.32 ნიშნ.)	შეუზღუდავი	411.8
8. საცხოვრებელი ჯგუფი სც-2 (19.52 ნიშნ.)	შეუზღუდავი	411.8
9. საცხოვრებელი ჯგუფი სც-2 (22.72 ნიშნ.)	შეუზღუდავი	411.6
10. სასაწყობო ჯგუფი სწ-2 (25.92 ნიშნ.)	შეუზღუდავი	39.1
შემოთავაზებული ფართობების ჯამი =	3303.3	
სართულების რაოდენობა =	9	
შენობის საერთო ფართობი =	4056.8	

გარე კედლის ცეცხლმედეგობისა და ღიობისადმი მოთხოვნები
ცხრილების 602-ის და 705.8-ის მიხედვით

გარე კედელი	ხანძარსაწინააღმდეგო მანძილი (მ)	ცეცხლმედეგობის ხარისხი (სთ)		კედლის ღიობების ფართობი (კედლის %)					
		მოთხოვნილი	გათვალისწინებული	დასაშვები			გათვალისწინებული		
				დაცული	დაუცველი საშხეფებით	დაუცველი	დაცული	დაუცველი საშხეფებით	დაუცველი
1 – 7 (ღერძებში)	9.0	2	2	–	–	შეუზღუდავი	–	–	29.5 %
ა – ზ (ღერძებში)	0.54	2	2	–	–	დაუშვებელია	–	–	0 %
7 – 1 (ღერძებში)	11.5	2	2	–	–	შეუზღუდავი	–	–	34.7 %
ზ – ა (ღერძებში)	0.56	2	2	–	–	დაუშვებელია	–	–	0 %

შენობა-ნაგებობის უსაფრთხოების წესებთან შესაბამისობის ანალიზი

ხანძრისაგან დაცვის სისტემებისადმი მოთხოვნები

დაკავებულობები/ სივრცეები/ გასასვლელი საშუალებები	ავტოსაშხეფი სისტემა	ალტერნატიული ავტომატური ცეცხლსაქრობი სისტემები	სახანძრო განგაშისა, კვამლაღმოჩენი და ცეცხლაღმოჩენი სისტემები	სახანძრო მილდგარების სისტემები	კვამლის საკონტროლო სისტემები	ხელის ცეცხლმაქრები	საავარიო განგაშის სისტემები
სასაწყობო ჯგუფი სწ-1 (დამხ. სათავსები)	–	–	კვამლის აღმომჩენი	–	კი	–	–
სასაწყობო ჯგუფი სწ-2 (ღია ავტოსადგომი)	–	–	–	–	–	–	–
საცხოვრებელი ჯგუფი სც-2	–	–	–	–	–	–	–
სასაწყობო ჯგუფი სწ-2 (სათავსი)	–	–	–	–	–	–	–
კიბის უჯრედები	–	–	–	–	–	–	–
ლიფტები	–	–	კვამლის აღმომჩენი	–	კი (მექანიკური განიავების და დაწნევის სისტემით)	–	–
დერეფანი	–	–	კვამლის აღმომჩენი	კი	–	კი	კი
სახანძრო-სამაშველო სამსახურის მიერ გამოსაყენებელი მისაერთებლები				კი (გარე ჰიდრანტი)			
სახანძრო ტუმბო და წყლის რეზერვუარი განთავსებულია მიწის დონის ქვედა სართულზე				–			

შენობა-ნაგებობის შსაფრთხოების წესებთან შესაბამისობის ანალიზი

განიავებისადმი მოთხოვნები		
დაკავებულობები/სივრცეები/გასასვლელი საშუალებები	ბუნებრივი განიავება	ხელოვნური განიავება
სასაწყობო ჯგუფი სწ-1 (დამხ. სათავსები)	_____	კი
სასაწყობო ჯგუფი სწ-2 (ღია ავტოსადგომი)	კი	_____
საცხოვრებელი ჯგუფი სც-2 (საცხ. ბინები)	კი	კი
სასაწყობო ჯგუფი სწ-2 (სათავსი)	კი	კი
კიბის უჯრედი	კი	_____
ლიფტები	_____	კი
დერეფანი	_____	კი

შენობა-ნაგებობის შსაფრთხოების წესებთან შესაბამისობის ანალიზი

თითოეული სართულიდან გასასვლელი საშუალება									
სართულები	დაკავებულობა და დაკავებულობის დატვირთვის ჯამური მაჩვენებელი	მოთხოვნილი გასასვლელების/ გასასვლელთან მისადგომის რაოდენობა	გათვალისწინებული გასასვლელების/ გასასვლელთან მისადგომის რაოდენობა და ტიპი	გასასვლელი საშუალებების სიგანე (მეტრი)					
				გზა-კიბეები		დერეფანი		გასასვლელის გზა-კარი	
				მოთხოვნილი	გათვალისწინებული	მოთხოვნილი	გათვალისწინებული	მოთხოვნილი	გათვალისწინებული
მიწის დონის ქვედა (-1) სართული	სასაწყობო ჯგუფი სწ-1 (დდ - 45)	2	2 (გზა-კიბე)	0.9	1.1	1.2	1.2	0.82	0.85
პირველი სართული	სასაწყობო ჯგუფი სწ-2 (დდ - 9)	—	—	—	—	—	—	—	—
მეორე სართული	საცხოვრებელი ჯგ. სც-2 (დდ - 24)	2	2 (გზა-კიბე)	1.1	1.1	1.2	1.6	0.82	0.85
მესამე სართული	საცხოვრებელი ჯგ. სც-2 (დდ - 25)	2	2 (გზა-კიბე)	1.1	1.1	1.2	1.6	0.82	0.85
მეოთხე სართული	საცხოვრებელი ჯგ. სც-2 (დდ - 26)	2	2 (გზა-კიბე)	1.1	1.1	1.2	1.6	0.82	0.85
მეხუთე სართული	საცხოვრებელი ჯგ. სც-2 (დდ - 25)	2	2 (გზა-კიბე)	1.1	1.1	1.2	1.6	0.82	0.85
მეექვსე სართული	საცხოვრებელი ჯგ. სც-2 (დდ - 25)	2	2 (გზა-კიბე)	1.1	1.1	1.2	1.6	0.82	0.85
მეშვიდე სართული	საცხოვრებელი ჯგ. სც-2 (დდ - 25)	2	2 (გზა-კიბე)	1.1	1.1	1.2	1.6	0.82	0.85
მერვე სართული	საცხოვრებელი ჯგ. სც-2 (დდ - 24)	2	2 (გზა-კიბე)	1.1	1.1	1.2	1.6	0.82	0.85
სახურავი	სასაწყობო ჯგუფი სწ-2 (დდ - 1)	1	1 (გზა-კიბე)	0.9	1.1	—	—	0.82	0.85

შენობა-ნაგებობის უსაფრთხოების წესებთან შესაბამისობის ანალიზი

წყალსადენი სისტემის ფიქსირებული მოწყობილობების რაოდენობა (ცხრილი 1602.1-ის მიხედვით)													
სართულები	დაკავებულობა და დაკავებულობის დატვირთვის ჯამური მაჩვენებელი	ფიქსირებული მოწყობილობები (ცალი)											
		უნიტაზი		ტუალეტის ხელსაბანები		აბაზანა/შხაპი		სასმელი წყლის ფანტანი		სამომსახურეო ნიჟარა		სამზარეულოს ნიჟარა	
		მოთხოვნილი	გათვალისწინებული	მოთხოვნილი	გათვალისწინებული	მოთხოვნილი	გათვალისწინებული	მოთხოვნილი	გათვალისწინებული	მოთხოვნილი	გათვალისწინებული	მოთხოვნილი	გათვალისწინებული
მიწის დონის ქვედა (-1) სართული	სასაწყობო ჯგუფი სწ-1 (დდ - 45)	–	–	–	–	–	–	–	–	–	–	–	–
პირველი სართული	სასაწყობო ჯგუფი სწ-2 (დდ - 9)	–	–	–	–	–	–	–	–	–	–	–	–
სახურავი	სასაწყობო ჯგუფი სწ-2 (დდ - 1)	–	–	–	–	–	–	–	–	–	–	–	–

შენობა-ნაგებობის შსაფრთხოების წესებთან შესაბამისობის ანალიზი

წყალსადენი სისტემის ფიქსირებული მოწყობილობების რაოდენობა–საცხოვრებელი ჯგუფი სც-2 ქვეჯგუფი (ცხრილი 1602.1-ის მიხედვით)											
სართულები	საცხოვრებელი ერთეულები (დდ=174)	ფიქსირებული მოწყობილობები									
		უნიტაზი (ერთ საცხოვრებელ ერთეულზე)		ტუალეტის ხელსაბანები (ერთ საცხოვრებელ ერთეულზე)		აბაზანა/შხაპი (ერთ საცხოვრებელ ერთეულზე)		სამზარეულოს ნიჟარა (ერთ საცხოვრებელ ერთეულზე)		ავტომატური სარეცხი მანქანის მისაერთებელი (20 საცხოვრებელ ერთეულზე)	(ერთ საცხოვრებელ ერთეულზე)
		ჩათვლით	ამ ჩათვლის გარეშე	ჩათვლით	ამ ჩათვლის გარეშე	ჩათვლით	ამ ჩათვლის გარეშე	ჩათვლით	ამ ჩათვლის გარეშე	ჩათვლით	ამ ჩათვლის გარეშე
მეორე სართული	საცხოვრებელი ჯგ. სც-2 (დდ - 24)	1	1	1	1	1	1	1	1	1	1
მესამე სართული	საცხოვრებელი ჯგ. სც-2 (დდ - 25)	1	1	1	1	1	1	1	1	1	1
მეოთხე სართული	საცხოვრებელი ჯგ. სც-2 (დდ - 26)	1	1	1	1	1	1	1	1	1	1
მეხუთე სართული	საცხოვრებელი ჯგ. სც-2 (დდ - 25)	1	1	1	1	1	1	1	1	1	1
მეექვსე სართული	საცხოვრებელი ჯგ. სც-2 (დდ - 25)	1	1	1	1	1	1	1	1	1	1
მეშვიდე სართული	საცხოვრებელი ჯგ. სც-2 (დდ - 25)	1	1	1	1	1	1	1	1	1	1
მერვე სართული	საცხოვრებელი ჯგ. სც-2 (დდ - 24)	1	1	1	1	1	1	1	1	1	1