საქართველო, თბილისი 0119, ვანის ქ.3
ტელ: +995 (32) 277 99 99
www.telasi.ge

Номер: 0915/168/20
Дата: 15/09/2020

მოქ. კონსტანტინე ურუშაძეს

10.09.2020 წლის #0910/290/20 განცხადების პასუხად გაცნობებთ, რომ თქვენს მიერ წარმოდგენილი პროექტი (გენ.გეგმა ს.კ.01.19.39.022.035) დღევანდელი მდგომარეობით შეესაბამება ელექტრული ქსელების ხაზობრივი ნაგებობების დაცვის წესებსა და ზონებს (საქართველოს მთავრობის 2013 წლის 24 დეკემბრის #366 დადგენილება, დანართი ელექტრული ქსელების ხაზობრივი ნაგებობების დაცვის წესი და მათი დაცვის ზონები).

სს „თელასის“ გენერალური
დირექტორი ს. კობცევი

შემს.შრომის დაცვისა და სახ. უსაფრთხოების
განყ. უფროსი მ. ჩიღუნაძე
ტელ. 2 77 99 99 1(7959)

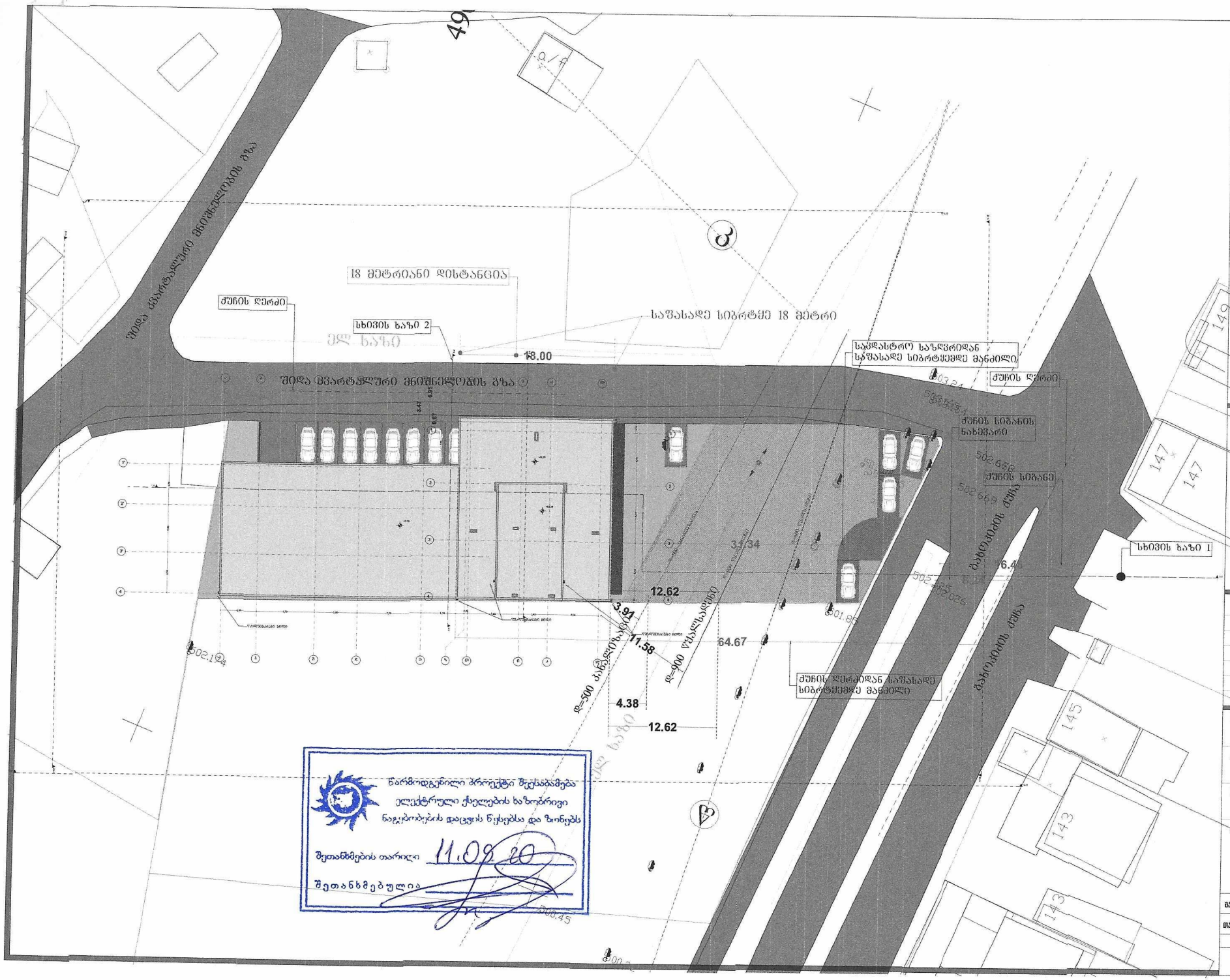

წარმოდგენილი პროექტი შეესაბამება ელექტრული ქსელების ხაზობრივი ნაგებობების დაცვის წესებსა და ზონებს

შეთანხმების თარიღი 11.09.20

შეთანხმებულია

შას "მაღფ"
[+995 595] 20 71 40, [+995 5

პირობითი აღნიშ

ტექნიკურ ეკ. მაჩვე

თანამდებობა	გვარი
მენ. ეირეძტორი	კ.ურუმაძე
აღმ. ეირეძტორი	დ.გამნიძე
ავტორი	კ.ურუმაძე
თანაავტორი	დ.გამნიძე
დაამუმავა	კ.ურუმაძე
მეამონმა	დ.გამნიძე

დამკვეთი

პროექტი

ნახაზი

მისამართი :

მასშტაბი	1:200
თარიღი	
სტადია	ფურცელი
მ.პ	A-1

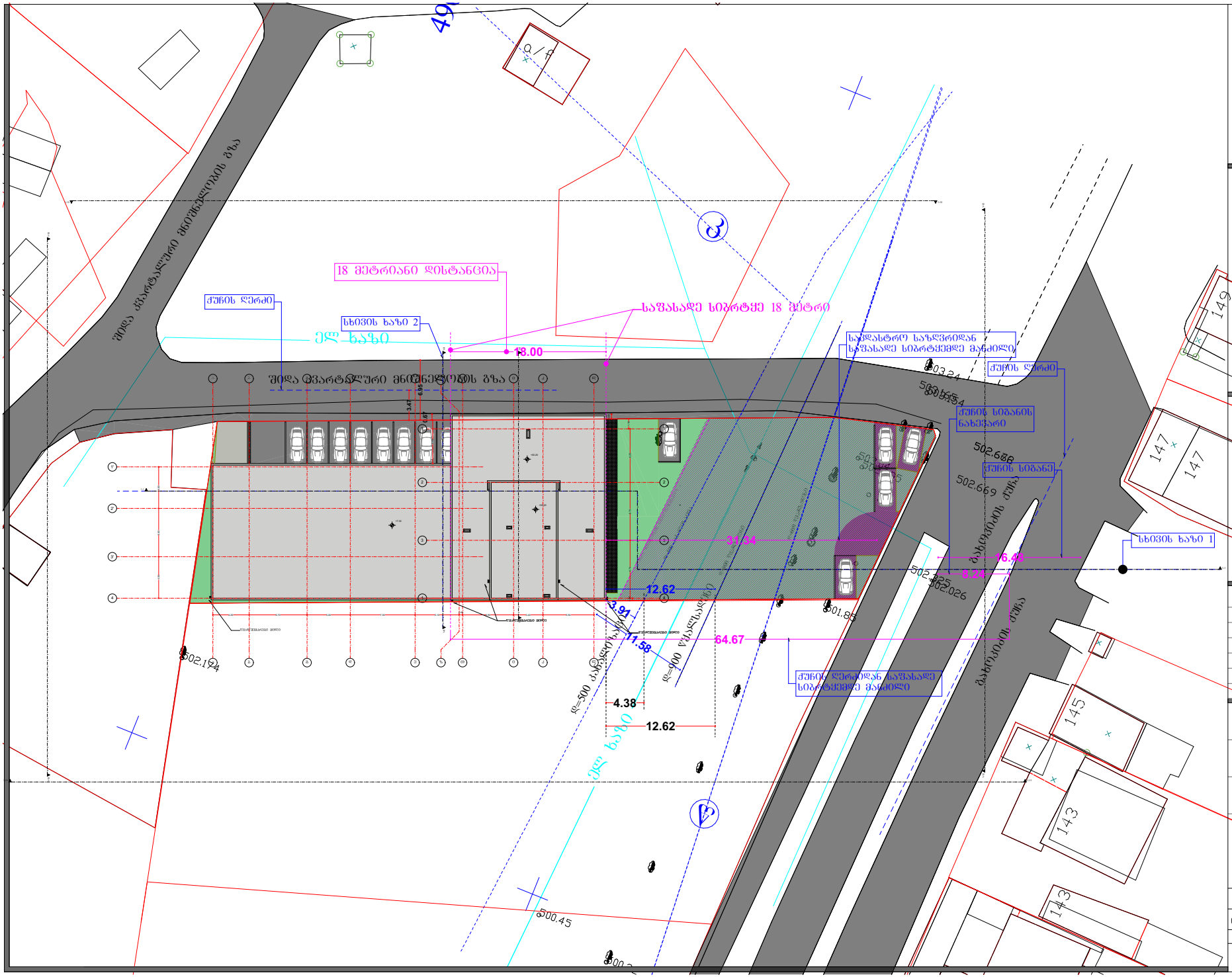

შპს "გაღფ"
(+995 595) 20 71 40, (+995 551) 71 66 17

პირობითი აღნიშვნები

ტექნიკურ ეკ. მაჩვენებელი

თანამდებობა	გვარი	ხელმოწერა
გენ. დირექტორი	კ.ურუშაძე	
აღმ. დირექტორი	დ.გაგნიძე	
ავტორი	კ.ურუშაძე	
თანაავტორი	დ.გაგნიძე	
დაამუშავა	კ.ურუშაძე	
შეამოწმა	დ.გაგნიძე	

დამკვეთი

პროექტი

ნახაზი

მისამართი :

მასშტაბი	1:200	
თარიღი		
სტადია	ფურცელი	ფურცლები
მ.პ	A-1	



მისამართი: ქალქი თბილისი, მიხეილ გახოკიძის ქუჩა №54
მესაკუთრე: ალექსი გუმაშვილი
მიწის ფართობი: 1687 კვ.მ
ნახაზი შესრულებულია UTM კოორდინატთა სისტემაში

პ ი რ ო ბ ი თ ი ნ ი შ ნ ე ბ ი

სატრანსფორმატორო ჯიხური	ღობე			ხის ღობე	ელ. ქსელები
რეზერვუარი	ქვის კედელი				
	ნაკვეთის საზღვარი		წყალგაყვანილობა		გაზი
რკინიგზა	ბორდიური		კანალიზაცია		კავშირგაბმულობა
ელ. გადამცემი ხაზი	ფლატე				
	ნაყარი		სანიაღვრე		

შპს ADM		
დირექტორი		ლ. მამისაშვილი
შეასრულა		
მ. 1:500		გაიცა: 27.04.2017 წ

შპს "ADM" "ADM" Ltd

განმარტებითი ბარათი ტოპო გეგმის
ცვლილებასათან დაკავშირებით
მისამართზე: ქ. თბილისი, გახოკიძის ქ. №54

მოგახსენებთ, რომ ჩვენს კომპანიას ზემოაღნიშნულ მისამართზე ტოპო გეგმის დამზადების თხოვნით მომართა მოქ. ა. გუმაშვილმა (პ/ნ 08001002728) გასული წლის გაზაფხულზე. ადგილზე გეოდეზიური სამუშაოები ჩაატარა კომპანიის გეოდეზისტ-ინჟინერმა მოქ. ლ. მამისაშვილმა, შედეგად გაიცა ტოპოგრაფიული გეგმა, რომელიც წარდგენილ იქნა შესაბამის სამსახურებში დანიშნულებისამებრ.

ამა წლის აპრილის ბოლოს დამკვეთის მიერ განმეორებით იქნა მოთხოვნილი ტერიტორიის გადამოწმება, რადგან მესაკუთრის განცხადებით ნაკვეთზე აღარ არსებობს ადგილობრივი მნიშვნელობის ელ. სადენი, რომელიც რეგისტრირებული იყო კოდით: 01.00.240.

ადგილზე ხელახალი გადამოწმების შედეგად ჩვენი კომპანიის მიერ გაიცა რეალობასთან შესაბამისობაში მყოფი ტოპო გეგმა, რის იდენტურობაზეც კომპანია სრულ პასუხისმგებლობას იღებს და ამოწმებს ბეჭდითა და შესაბამისი სპეციალისტისა და დირექტორის ხელმოწერით.

დირექტორი: ლ. მამისაშვილი

ინჟ. გეოდეზისტი:

27.04.2017 წ

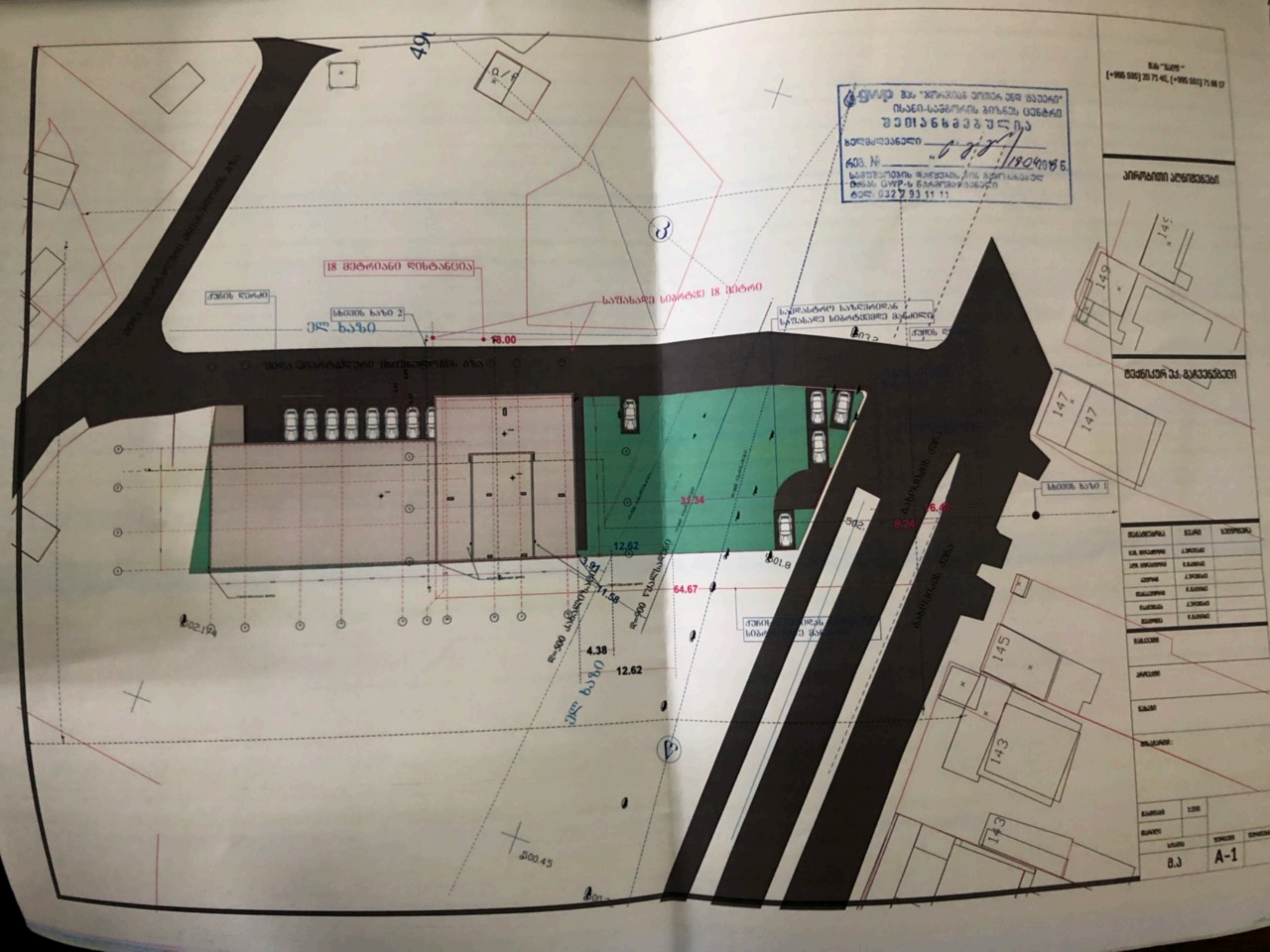

18 მეტრიანი დისტანცია
ქუჩის ღერძი
ხაზი 2
ელ ხაზი
18.00
31.34
12.62
3.91
11.58
64.67
4.38
12.62
ელ ხაზი
500.45
149
147
147
145
143
143
ხაზი 1
A-1

№ OG19-0239444 D 22.04.2019

შპს „გალფ“
ბატონ დავით გაგნიძეს
ტელეფონი: 551 71 66 17

შპს „ჯორჯიან უოთერ ენდ ფაუერმა“ (შემდგომში „კომპანია“) განიხილა თქვენი განცხადება დარეგისტრირებული IN19-0237438; დათარიღებული 16/04/2019წ. მიხეილ გახოკიძის ქ. N54გ-ში (ს/კ 01.19.39.022.035) მშენებლობის გენ. გეგმის შეთანხმების შესახებ.

გაცნობებთ, რომ თქვენს მიერ წარმოდგენილი გენ. გეგმა შეთანხმებულია, იმ პირობით რომ წყალსადენ-წყალარინების ქსელების მიმართ დაცული უნდა იყოს საქართველოში მოქმედი სამშენებლო ნორმებით და წესებით დადგენილი მოთხოვნები.

ასევე გაცნობებთ, რომ საპროექტო ტერიტორიაზე შესაძლებელია გადიოდეს კერძო მფლობელობაში არსებული წყალსადენ-წყალარინების ქსელები, რომელთა შესახებ „კომპანია“ ინფორმაციას არ ფლობს.

სამუშაოების დაწყების წინ გთხოვთ, დაუკავშირდეთ „კომპანიის“ წარმომადგენელს:
ისანი-სამგორის ბიზნეს ცენტრის მენეჯერი ლევან გაგნიძე 591 70 75 06

პატივისცემით,

გიორგი სვანიშვილი
კომერციული დირექტორი

შემსრულებელი:
გ. მურლულია; ჯ. ჩაჩხალია
293 11 11 (21-02); (11-27)