სავაჭრო ცენტრი

№	ფურცლის №	ფაილის დასახელება	მასშტაბი
A - 000			
1	A - 001	ფურცლის ჩამონათვალი	1-200
2	A - 002	პირობითი აღნიშვნები	1-200
3	A - 003	დაბეგვარების მიზნის აღწერა	1-200
4	A - 004	შენობა ნებადაობის წესებთან შესაბამისობის ანალიზი	1-200
5	A - 005	მინის ნაკვეთის ტოპო გეგმა გეგმა	1-200
6	A - 006		1-200
A - 100	არქიტექტურული გეგმა		
8	A - 101	სარდაფის სართულის გეგმა -3.75 ნიშნულზე	1-200
9	A - 102	I სართულის გეგმა +-0.000 ნიშნულზე	1-200
10	A - 103	I ანტრესოლის სართულის გეგმა +3.15 ნიშნულზე	1-200
11	A - 104	II სართულის გეგმა +6.00 ნიშნულზე	1-200
12	A - 105	II ანტრესოლის სართულის გეგმა +9.15 ნიშნულზე	1-200
13	A - 106	III სართულის გეგმა +11.80 ნიშნულზე	1-200
14	A - 107	IV სართულის გეგმა +15.60 ნიშნულზე	1-200
15	A - 108	V სართულის გეგმა +19.40 ნიშნულზე	1-200
16	A - 109	VI ლიფტის შახტის და გადახურვის სართულის გეგმა +23.20 ნიშნულზე	1-200
17	A - 201	გადახურვის გეგმა +25.55 ნიშნულზე	1-200
18	A - 2002	1-1 ჭრილი	1-200
19	A - 203	2-2 ჭრილი	1-200
20	A - 301	3-3 ჭრილი	1-200
21	A - 302	1 ფასადი 3_2-3_1 ღერძებში მ 1=200	1-200
22	A - 303	2 ფასადი 9-1 ღერძებში მ 1=200	1-200
23	A - 304	3 ფასადი A_1-3_2 ღერძებში მ 1=200	1-200
24	A - 400	4 ფასადი 1-9 ღერძებში მ 1=200	1-200
25	A - 401	სიგანლის სქემა მ 1=100	1-200
26	A - 402	კიბის ფრაგმენტები 1 - 2 - 3	1-200
27	A - 403	ფასადის ფრაგმენტის დეტალური ანალიზი	1-200
A - 500			1-200
28	A - 501	ტერიტორიის გენერალური გეგმა გენერალური გეგმა	1-200
29	A - 502	ტექნიკა ეკონომიკური მაჩვენებლები	1-200
30	A - 503	პროექტის კალენდარული გრაფიკი	1-200

A - 600		ფურცლის ჩამონათვალი	
32	A - 601	სახანძრო უსაფრთხოების ექსპერტიზა	1-200
			1-200
A - 700			
33	A - 701		1-200
34	A - 702		1-200
35	A - 703		1-200
36	A - 704		1-200
37	A - 705		1-200
38	A - 706		1-200
39	A - 707		
40	A - 708		
41	A - 709		
42	A - 710		
43	A - 711		
44	A - 712		
45	A - 713		
46	A - 714		
47	A - 715		
48	A - 716		
A - 800	ვიზუალიზაცია		
49	A - 801	სამგანზომილებიანი გამოსახულება	

ფორმატი A-2 | დაკვეთა- №

Ltd "Arch Designe Group"

შ.პ.ს "არქ დიზაინ გრუპ"

შენიშვნები:

1.ნახაზის ზომები მოცემულია მეტრებში.

2. ნახაზის ცალკა ცალკეული მშენებლობისას შემსრულებელ უნდა იქნა პარალების კატეგორიას.

ტექნიკურ ეკონომიკური მაჩვენებლები

პირობითი ნიშნები

- კედელი
- მპიარი
- რიგელი
- კოლონა
- ღერძის ხაზი
- საკადასტრო საზღვარი

სავაჭრო ცენტრი

პროექტის სახელწოდება

მთავარი	ლევან კვატაძე
მთ. პროექტირი	ლევან კვატაძე
არქიტექტორი	ზურაბ ფიტიშვილი
შემკვეთი	შ.პ.ს "ერთობა"
მისამართი	ქ.თბილისი. მიქანიზაციის ქუჩა №1

A - 001

მასშტაბი	1:200
თარიღი	

სტადია	ფურცელი	ფურცლები
პროექტი	ა - 3	ა - 1

გამოყენებული პირობითი აღნიშვნები

	მიწის ნაკვეთის საკადასტრო საზღვარი Cadastral border of the land plot
±0.00	ნიშნული გეგმაზე ჭრილზე ფასადზე Benchmarking plan, cutting, façade
3	ჭრილის ხაზი Cutting line
	სტრუქტურული ანაწყობი (კედლის) ხანძარმედეგობის ხარისხი 2 საათი Structural arrangement (wall) firefight quality 2 hour
	საქმიანი ჯგუფი სქ
	სავაჭრო ჯგუფი სვ Trading space
	დამხმარე ჯგუფი დს
	სასაწყობე ჯგუფი სწ-2
	სასაწყობე ჯგუფი სწ-1
	შ.შ.მ პირთა სასიარულო ბილიკი
	გასასვლელამდე სავალი მანძილი Exit the distance
	წყლის ავტოსამზეფი Water Auto Shower
	გასასვლელი The exit
	წყლის დასალევი აპარატი Water Drinking
	წყალმიმღები მილი Water pipe
2.20 0.88	კარის გაბარიტების აღნიშვნა
სქ დ.დ. 18 ოფისი №12 167.33მ² 144.73მ² 22.35მ²	დაყავებულობის დასახელება, ნუმერაცია და ჯვადრატულობა. Name of detention, Numbering and square.
	ბლოკის კედელი Block wall
	გაძლიერებული ბეტონის სტრუქტურული ელემენტები 2-სთ იანი ხანძარმედეგობით (სვეტი, კოჭი, ფილა, დიაფრაგმა, იატაკისა და სახურავის ანაწყობები.)
	ჰიდრანტი
	კვამლის ავტომატური აღმომჩენი
	სახანძრო განგაშის ღილაკი
	საგანგებო ხმოვანი განგაშის საკომუნიკაციო სისტემა
	სახანძრო მილდგარი
	სახანძრო-სამაშველო სამსახურის მიერ გამოსაყენებელი მისაერთებელი
	ხელის ცეცხლმაქრი

დამგეგმარებელი Designer identifiqation block	პროექტი დასახელება projeqt name	დამკვეთი client	ეტაპი Stage	ფორმატი Paper size	ფურცლის № Sheet N
Ltd "Arch Designe Group" შ.პ.ს "არქ დიზაინ გრუპ"	სავაჭრო ცენტრი	შ.პ.ს "ერთობა"	არქიტექტურული პროექტი	A - 4	A - 002

განმარტებითი ბარათი

დაგეგმარების საშუალველი და მიზნის აღწერა:

საპროექტო შენობის დაგეგმარების საშუალველს წარმოადგენს ქ.თბილისის, სსიპ მერიის არქიტექტურის სამსახურის მიერ შეთანხმებული მიწის ნაკვეთის სამშენებლოდ გამოყენების პირობები ბრძანება №3867592

პროექტის მიზანია მრავალფუნქციური შენობის (შეთანხმებული პროექტის ბრძანება №4727566) კორექტირება მოქმედი კანონმდებლობის დაცვით, თანამედროვე გეგმარების პრინციპების დაცვით და შენობა-ნაგებობის უსაფრთხოების ნორმების გამოყენებით.

მიწის ნაკვეთის მდებარეობის აღწერა:

საპროექტო მიწის ნაკვეთი მდებარეობს ქ.თბილისი. მექანიზაციის ქუჩა №1 საკ №01.12.12.002.069 მიწის ნაკვეთის ფართობია 2600 მ² სამხრეთის მხრიდან ესაზღვრება ჭყონდიდელის ქუჩა, ჩრდილოეთ და სამხრეთის მხარეებიდან კი რეგისტრირებული მიწის ნაკვეთები რომლებზეც განთავსებულია სხვადასხვა დანიშნულების კომერციული და სამომსახურეობო ფართები, ხოლო აღმოსავლეთ მხარეს განთავსებულია მშენებარე მრავალბინიანი საცხოვრებელი სახლი.

პროექტის კონცეფცია:

პროექტის კონცეფცია სივრცით-მოცულობითი გადაწყვეტისას განპირობებულია მრავალფუნქციური შენობის და საზოგადოებრივი გარემოს თავისებურებიდან გამომდინარე, სართულზე ჰორიზონტალური და ვერტიკალური კავშირების გათვალისწინებით.

პროექტის შინაარსობრივი აღწერა:

წარმოდგენილი საპროექტო შენობა შეთანხმებულია ბრძანება №4727566, გვსურს შეთანხმებული პროექტის მცირედით კორექტირება, კერძოდ: საპრტოექტო შენობის გაბარიტული ზომებია 51.9X25.35-მ. შენობა მიწის ზემოთ 7 სართულია, მიწის ქვემოთ 1. პირველ და მეორე სართულზე (0.00 და +6.00 ნიშ) მოწყობილია სავაჭრო სივრცეები, რომელთაც +3.15 და +9.15 ნიშნულებზე (გარდა "8-9 ღერზებს შორის მდებარე ნაწილისა) გააჩნიათ ანტრესოლები, სადაც მოწყობილია მცირე სასაწყობო ფართი და საოფისე ფართები. საოფისე ფართი მოწყობილი ასევე +6.00 ნიშნულის ნაწილში, დაცვის ოთახი და გასახდელები კი +3.15 ნიშნულზე "8-9" ღერძებში. ზედა სართულებზე, +11.80, +15.60 და +19.40 ნიშნულებზე მოწყობილია რბილი ავეჯის ჭსოვილებისა და ნაჭრების საწყობები. მიწისქვეშა სართულზე მოწყობილია ავტოსადგომი, ასევე დამხმარე სათავსო, შენობას -2.75 ნიშნულზე დაემატა ტუმბოებისა და ავზების ოთახი, საწყობების ზოგიერთ სართულზე გაუქმდა ტუალეტები და მოეწყო +15.60 ნიშნულზე, ასევე +-0.00 ნიშნულიდან ტუალეტებმა გადაინაცვლეს -3.75 ნიშნულზე, 8-9 ღერძებში. პანდუსის ჩასასვლელის ზემოთ მოეწყო დამატებითი სართული, რომელშიც, როგორც ზემოთ აღვნიშნე მოეწყობა დაცვის ოთახი, გასახდელები და ტუალეტები. შენობაში შესვლა ხდება პირდაპირ მიწის დონიდან 0.00 ნიშნულიდან და შესაბამისად პანდუსების მოწყობის საჭიროება არ არის.

შენობაში მოწყობილია რამოდენიმე კიბის უჯრედი. "ბ-ა" და "6-7" ღერძებს შორის მოწყობილი კიბე აკავშირებს ქვედა სართულს ერთმანეთთან (გარდა ანტრესოლებისა), ეს კიბეები არის დაწნევადი. მიწისქვეშა სართულზე ამ კიბეებს გააჩნია ვესტიბიულები, რომლებიც ასევე დაწნევადია. "4-5" ღერძებს შორის მოწყობილი შემოუზღუდავი კიბე აკავშირებს მხოლოდ ორ სართულს (ანტრესოლები სართულების რაოდენობაში არ ითვლება). მიწისქვეშა სართულზე მოწყობილია ავტოსადგომი, რომელიც ნიავდება მექანიკურად და აღჭურვილია მექანიკური კვალგამწოვი სისტემით. შენობაში არის სამი ლიფტი, აქედან ორი ლიფტი ჩადის მიწისქვეშა ავტოსადგომის დონეზე და ამ დონეზე გააჩნია დაწნევადი ფოიე. ორივე ლიფტის შახტა არის დაწნევადი. აქედან ერთ–ერთი ლიფტის კაბინის გაბარიტები იძლევა საშუალებას, რომ მასში 60X2,15 ზომის საკაცე განთავსდეს. სამიდან ორი ლიფტი არის აუცილებელი მისაწვდომი გასასვლელი საშუალება.

პროექტის ძირითადი სტრუქტურული და უსაფრთხოების სისტემების აღწერა:

შენობის სტრუქტურა წარმოადგენს საძირკვლის ფილაზე დაფუძნებულ სტრუქტურულ ჩარჩოს, რომელიც შედგება რკინაბეტონის კოლონებისაგან, დიაფრაგმებისა და გადახურვის ფილებისაგან. შენობის სტრუქტურული ჩარჩო აკმაყოფილებს მინიმუმ 2 საათიან ცეცხლმედეგობის მოთხოვნას.

შენობაში მოეწყობა ხანძრისაგან დაცვის სისტემები: 1) შენობა მთლიანად აღიჭურვება ავტომაშხეფი სიტემით; 2) გათვალისწინებულია სახანძრო მილსგარების სისტემის მოწყობა; 3) ასევე შენობაში გათვალისწინებულია კვამლის კონტროლის სისტემა, კერძოდ: შიგა გზა-კიბეები არის დაწნევადი, მიწისქვეშა დონეზე გზა-კიბეებს გააჩნია მექანიკურად განიავებადი/დაწნევადი ვესტიბიულები, ხოლო ლიფტებს-მექანიკურად განიავებადი/დაწნევადი ფოიეები. ავტოსადგომი გარაჟი აღჭურვილია მექანიკური კვალგამწოვი სისტემით; 4) შენობაში ასევე გათვალისწინებულია სახანძრო განგაშისა და ცეცხლაღმოჩენი სისტემები, კერძოდ: ა)კვამლის ავტომატური აღმოჩენები, რომლებიც განთავსდება სახანძრო ტუმბოს ოთახში, ლიფტის ფოიეებში, ლიფტის სამანქანოში, აბრეთვე საჭაროე, საოფისე სა სასაწყობო ფართობებში,ბ) სახანძრო განგაშის ხელის სამართავი სისტემა, გ)საბანგებო ხმოვანი განგაშის სისტემა; 5) მთლიან შენობაში გათვალისწინებულიაა ხელის ცეცხლმაძრების განთავსება; 6) შენობაზე გათვალისწინებულია სახანძრო-სამაშველო სამსახურის მიერ გამოსაყენებელი ერთი მისაერთებლის მოწყობა; 7) მიწის ნაკვეთზე კი სახანძრო ჰიდრანტი. <u>სახანძრო სისტემების მოწყობას და შემდგომ ზედამხედველობას უზრუნველყოფს შესაბამისი სამსახურები და სახანძრო სისტემების სპეციალისტები.</u>

დაგეგმარებისთვის გამოყენებული კანონმდებლობის აღწერა:

მრავალფუნქციური შენობის და საპროექტო მიწის ნაკვეთის დაგეგმარებისთვის გამოყენებულია:

"მშენებლობის ნებართვის გაცემის წესისა და სანებართვო პირობების შესახებ" საქართველოს მთავრობის 2014 წლის 15 იანვრის №59 დადგენილება.

"ტექნიკური რეგლამენტის "შენობა-ნაგებობის უსაფრთხოების წესების" დამტკიცების თაობაზე" საქართველოს მთავრობის 2016 წლის 28 იანვრის №41 დადგენილება.

დამგეგმარებელი Designer identifiqation block	პროექტი დასახელება projeqt name	დამკვეთი client	ეტაპი Stage	ფორმატი Paper size	ფურცლის № Sheet N
Ltd "Arch Designe Group" შ.პ.ს "არქ დიზაინ გრუპ"	**სავაჭრო ცენტრი**	შ.პ.ს "ერთობა"	არქიტექტურული პროექტი	A - 4	A - 002

ტექნიკურ-ეკონომიკური მაჩვენებლები (მეათედების სიზუსტით)

მიწის ნაკვეთის ფართობი (კვ.მ) 2600

განაშენიანების ფართობი (კვ.მ) 1976.32

საერთო ფართობი (კვ.მ) 9218.07

კომერციული ფართობი (კვ.მ) 1970.39

საოფისე ფართობი (კვ.მ) 880.55

სასაწყობე ფართობი (კვ.მ) 4099.99

საზაფხულო ფართობი (კვ.მ) 108.6

კიბის უჯრედისა და სადარბაზოს ფართობი (კვ.მ) 560.36

დამხმარე ფართობი (კვ.მ) 166.98

ავტოსადგომის ფართობი (კვ.მ) 1431.2

სამშენებლო მოცულობა (კუბ.მ) 40801.66

0,00 ნიშნულს ზევით (კუბ.მ) 33152.9

0,00 ნისნულს ქვევით (კუბ.მ) 7648.76

შენობა ნაგებობის კონსტრუქციული სიმაღლე (მ) 29.9

0,00 ნიშნულს ზევით (მ) 25.55

0,00 ნიშნულს ქვევით (მ) 4.35

კ1 განაშენიანების კოეფიციენტის საანგარიშო ფართობი (კვ.მ და ასახული კოეფიციენტში) k1=0.7 1951.9+24.42=1976.32/2600=0.7

კ2 განაშენიანების ინტენსივობის კოეფიციენტის საანგარიშო ფართობი (კვ.მ და ასახული კოეფიციენტში) კ2=3.2 8300.26/2600=3.2

კ3 გამწვანების კოეფიციენტის საანგარიშო ფართობი (კვ.მ და ასახული კოეფიციენტში) k3=0.2 521.97/2600=0.2

ფორმატი A-2 | ლაკვეთა- №

Ltd "Arch Design Group"

შ.პ.ს "არქ დიზაინ გრუპ"

შენიშვნები:

1.ნახაზის ზომები მოცემულია მილიმეტრებში.

2. ნახაზის ყველა ცვლილება მშენებლობისას შეთანხმებულ უნდა იყოს პროექტის ავტორთან.

პროექტის სახელწოდება

დირექტორი	ლევან კვეტენაძე
მთ. არქიტექტორი	ლევან კვეტენაძე
არქიტექტორი	ზურაბ ფილიშვილი
დამკვეთი	შ.პ.ს "ერთობა"

მისამართი
ქ.თბილისი. მედანიზაციის ქუჩა №1

A - 001

მასშტაბი	1:200
თარიღი	

სტადია	ფურცელი	ფურცლები
პროექტი	ა - 3	

კიბის ფრაგმენტების დეტალური ანალიზი

კიბის №1 ის დეტალური ფრაგმენტები

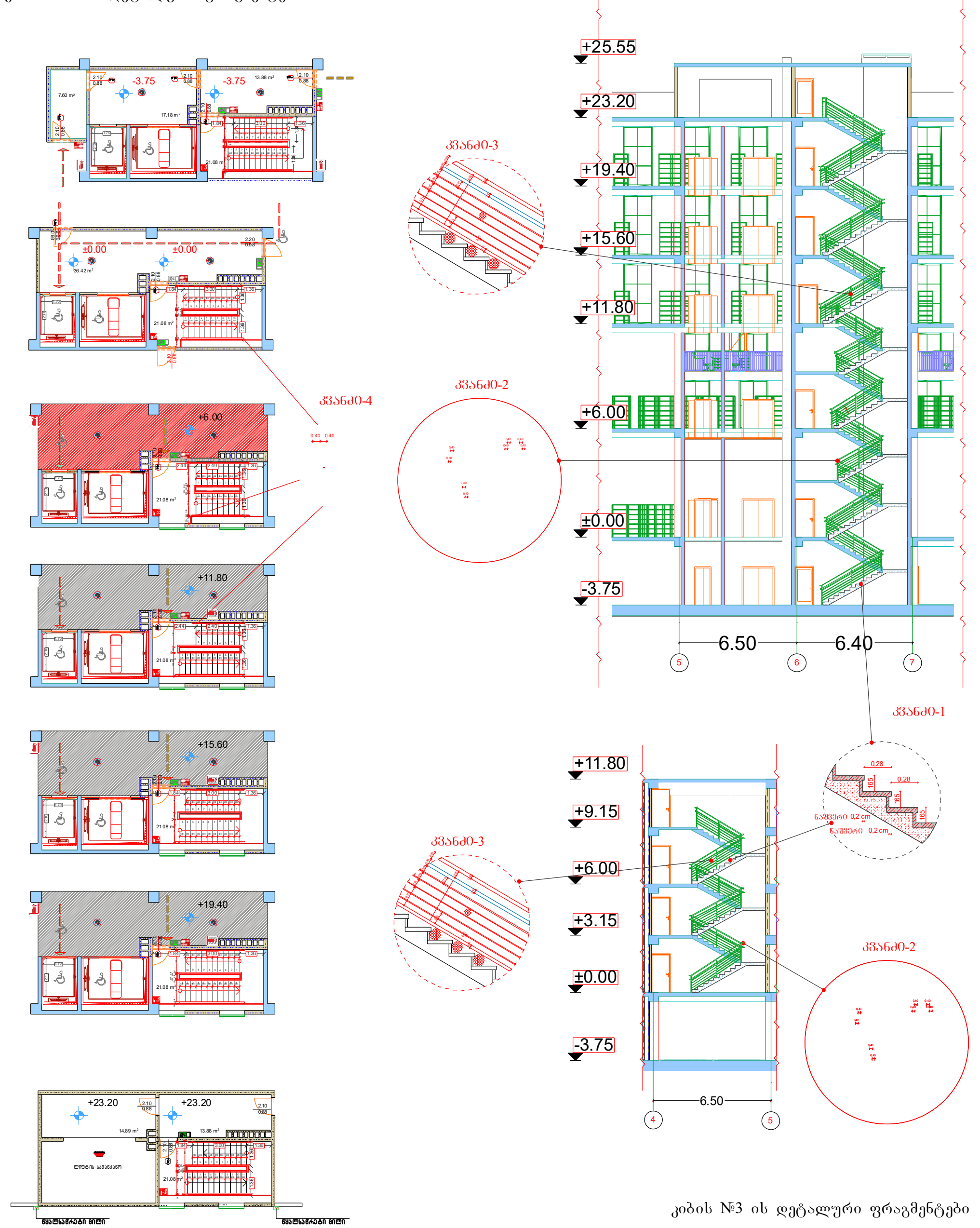

კიბის №3 ის დეტალური ფრაგმენტები

კიბის №2 ის დეტალური ფრაგმენტები

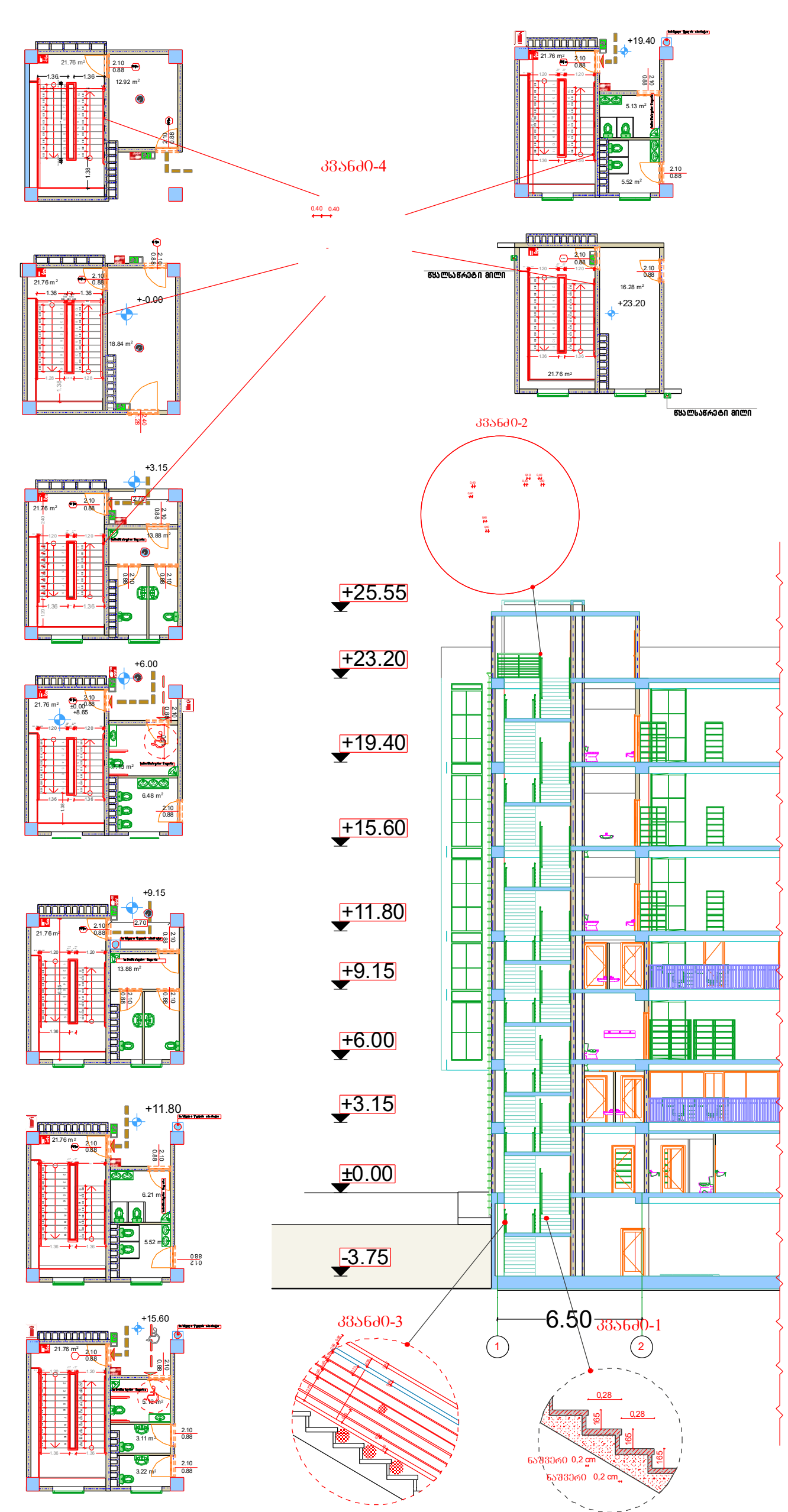

ფორმატი A-2	დაკვეთა- №

Ltd "Arch Design Group"

შ.პ.ს "არქ დიზაინ გრუპ"

შენიშვნები:

1.ნახაზის ზომები მოცემულია მილიმეტრებში.

2. ნახაზის ყველა ცვლილება მშენებლობისას შეთანხმებულ უნდა იყოს პროექტის ავტორთან.

პროექტის სახელწოდება

დირექტორი	ლევან კვეტენაძე
მთ. არქიტექტორი	ლევან კვეტენაძე
არქიტექტორი	ზურაბ ფილიშვილი
დამკვეთი	შ.პ.ს "ერთობა"

მისამართი

ქ.თბილისი. მექანიზაციის ქუჩა №1

A - 001

მასშტაბი	1:200
თარიღი	

სტადია	ფურცელი	ფურცლები
პროექტი	ა - 3	

დეტალი D-1

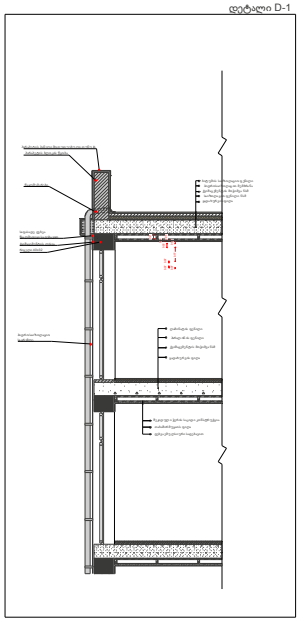

დეტალი D-1 (აქსონომეტრია)

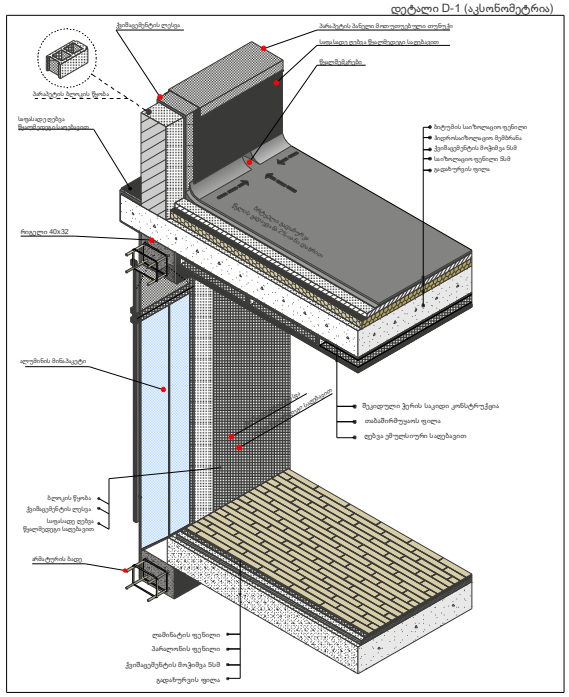

დეტალი D-2

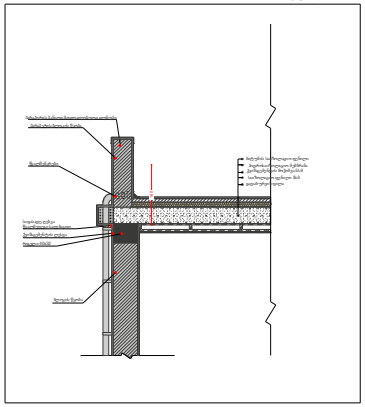

დეტალი D-2 (აქსონომეტრია)

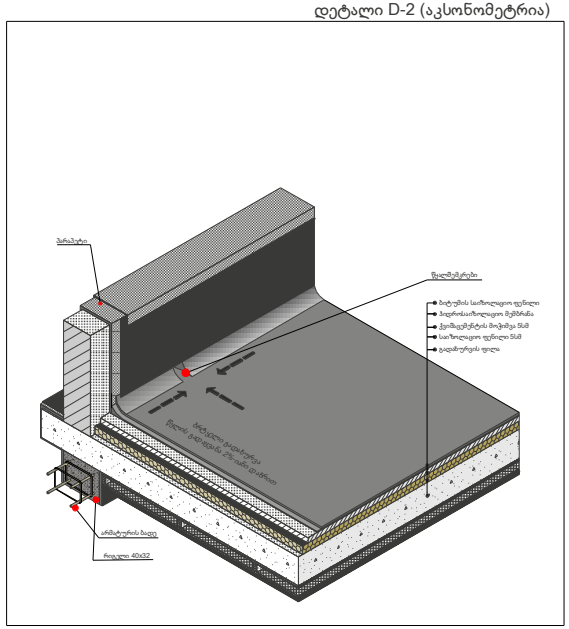

კედლის სტრუქტურა

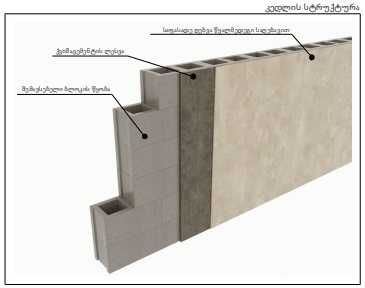

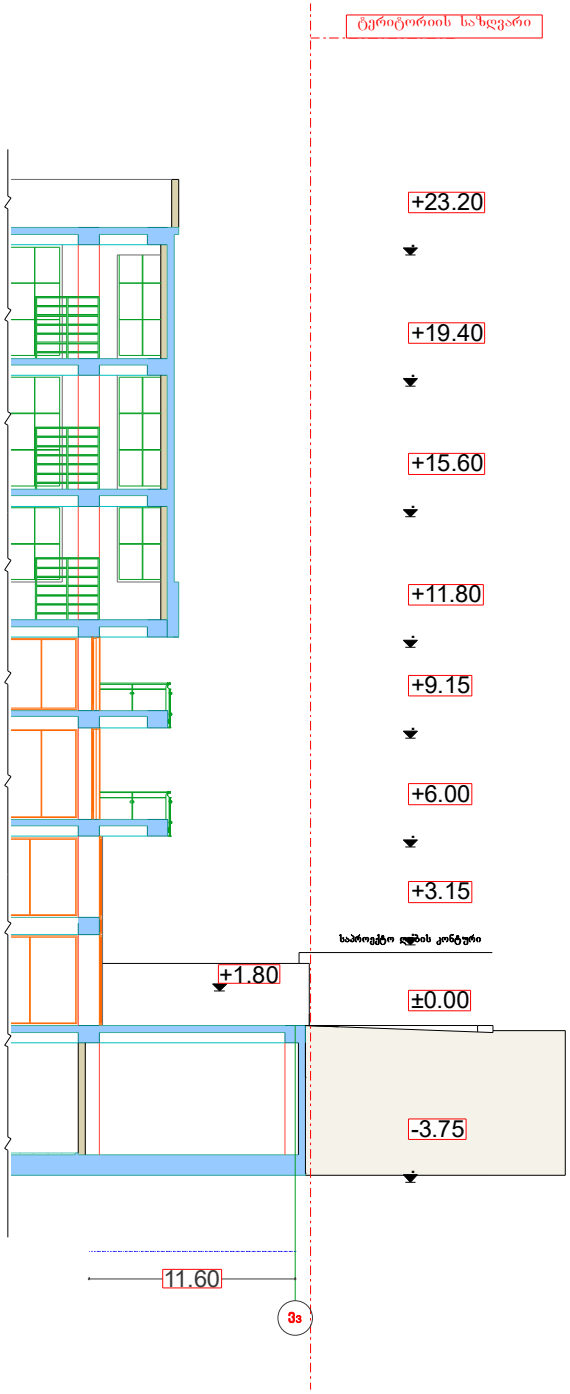

ფორმატი A-2	დაკვეთა- №

Ltd "Arch Design Group"

შ.პ.ს "არქ დიზაინ გრუპ"

შენიშვნები:

1.ნახაზის ზომები მოცემულია მილიმეტრებში.

2. ნახაზის ყველა ცვლილება მშენებლობისას შეთანხმებულ უნდა იყოს პროექტის ავტორთან.

პროექტის სახელწოდება

დირექტორი	ლევან კვეტნაძე
მთ. არქიტექტორი	ლევან კვეტნაძე
არქიტექტორი	ზურაბ ფილიშვილი
დამკვეთი	შ.პ.ს "ერთობა"

მისამართი
ქ.თბილისი. მცქანიზაციის ქუჩა №1

A - 001

მასშტაბი	1:200
თარიღი	

სტადია	ფურცელი	ფურცლები
პროექტი	ა - 3	

სიმაღლის სქემა მ 1=100

H=L/0.35

8.35/0.35=23.86

H=L/0.35

16.25/0.35=46.42

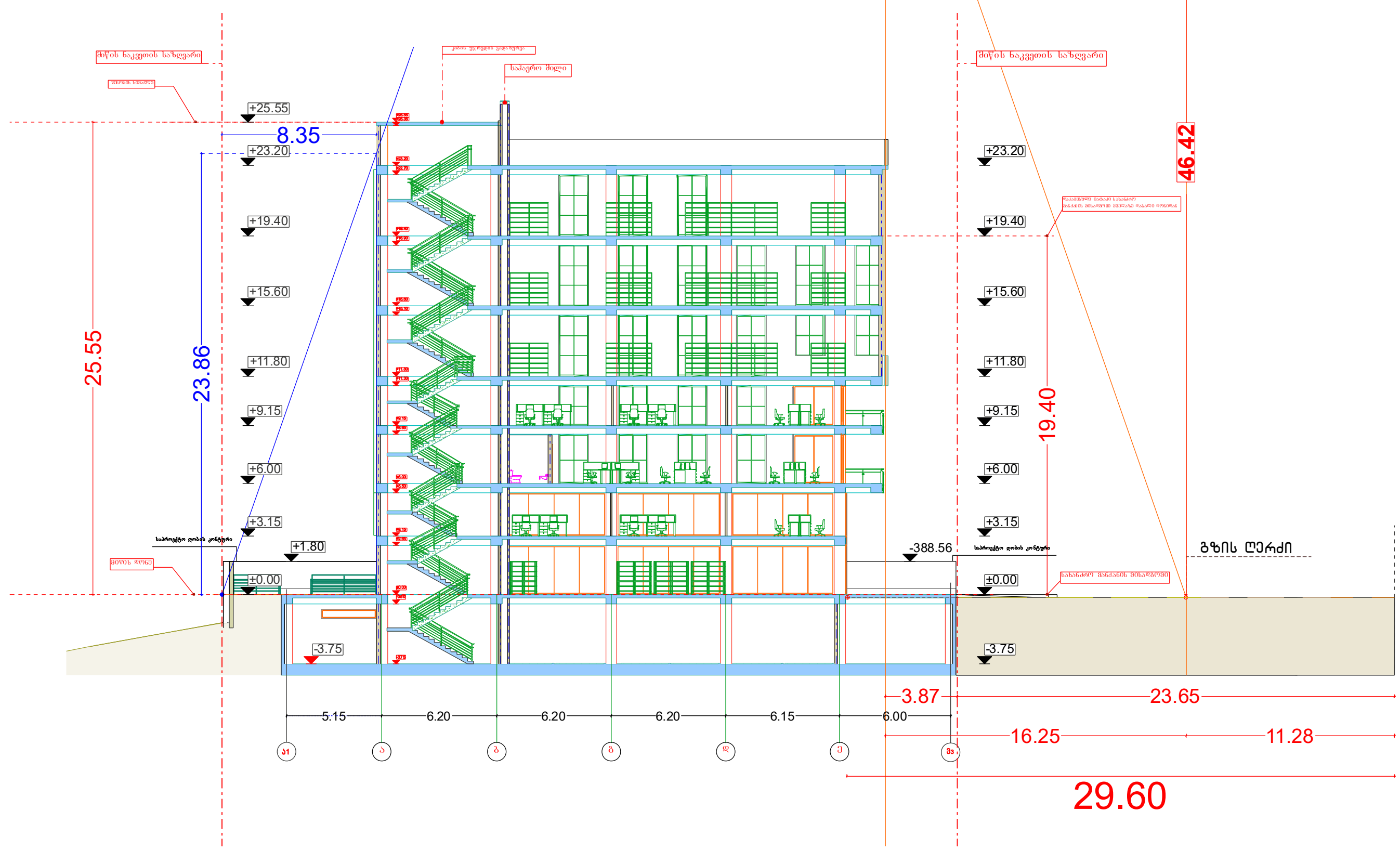

ჭრილი 2-2 მ 1=200

ფორმატი A-2	დაკვეთა- №

Ltd "Arch Design Group"

შ.პ.ს "არქ დიზაინ გრუპ"

შენიშვნები:

1.ნახაზის ზომები მოცემულია მილიმეტრებში.

2. ნახაზის ყველა ცვლილება მშენებლობისას შეთანხმებულ უნდა იყოს პროექტის ავტორთან.

პროექტის სახელწოდება

სავაჭრო ცენტრის პროექტი

დირექტორი	ლევან კვეტენაძე
მთ. არქიტექტორი	ლევან კვეტენაძე
არქიტექტორი	ზურაბ ფილიშვილი
დამკვეთი	შ.პ.ს "ერთობა"

მისამართი

ქ.თბილისი. მეძანიზაციის ქუჩა №1

A - 001

მასშტაბი	1:200
თარიღი	

სტადია	ფურცელი	ფურცლები
პროექტი	ა - 3	

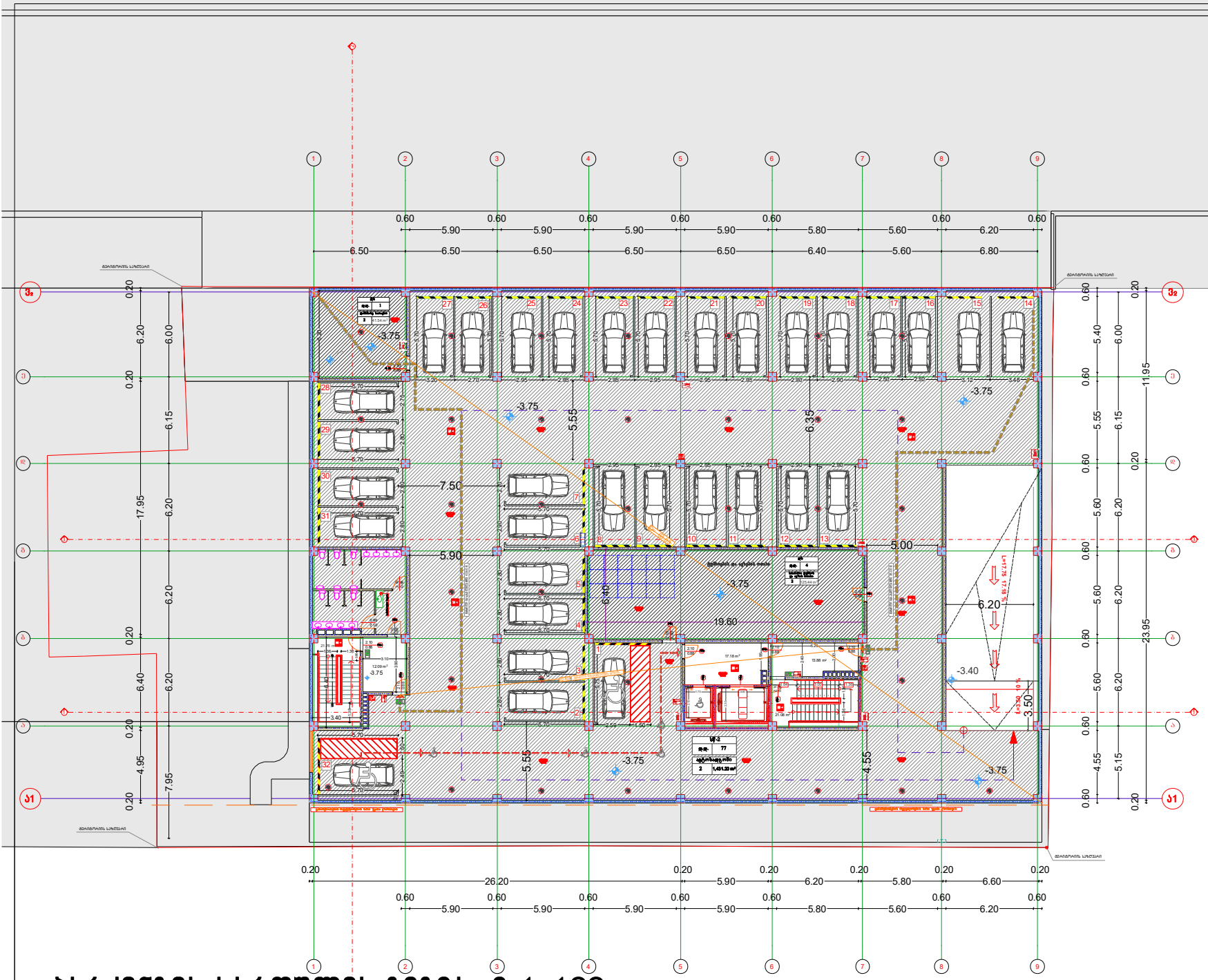

პარკინგის სართულის გეგმა მ 1=100

ფორმატი A-2 | დაკვეთა- №

Ltd "Arch Design Group"

შ.პ.ს "არქ დიზაინ გრუპ"

შენიშვნები:

1.ნახაზის ზომები მოცემულია მილიმეტრებში.

2. ნახაზის ყველა ცვლილება მშენებლობისას შეთანხმებულ უნდა იყოს პროექტის ავტორთან.

პროექტის სახელწოდება

დირექტორი	ლევან კვეტნაძე
მთ. არქიტექტორი	ლევან კვეტნაძე
არქიტექტორი	ზურაბ ფილიშვილი
დამკვეთი	შპს "ერთობა"

მისამართი
ქ.თბილისი, მეძანიზაციის ქუჩა №1

A - 001

მასშტაბი	1:200
თარიღი	

სტადია	ფურცელი	ფურცლები
პროექტი	ა - 3	

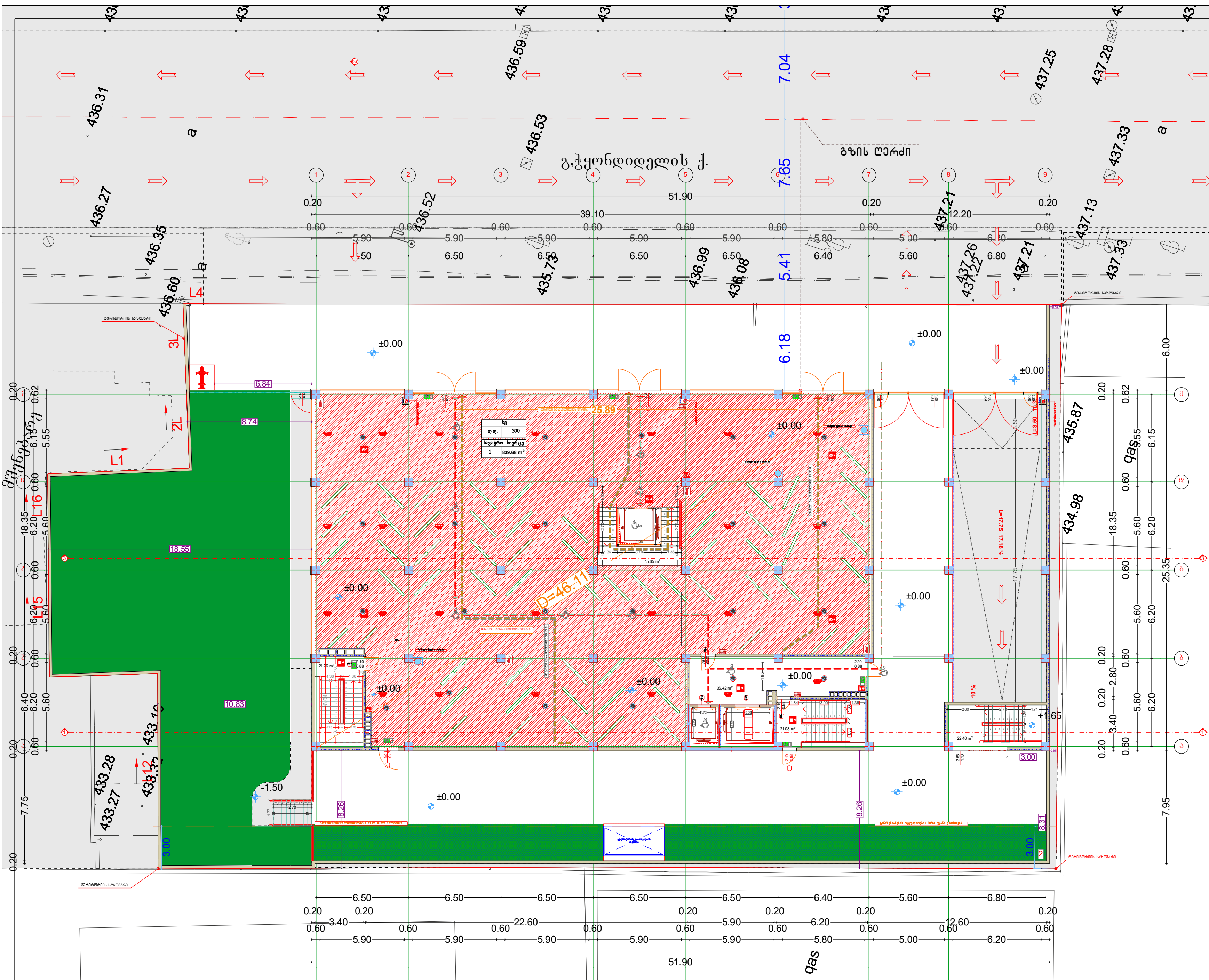

I სართულის გეგმა მ 1=100

ფორმატი A-2 | დაკვეთა- №

Ltd "Arch Design Group"

შ.პ.ს "არქ დიზაინ გრუპ"

შენიშვნები:

1.ნახაზის ზომები მოცემულია მილიმეტრებში.

2. ნახაზის ყველა ცვლილება მშენებლობისას შეთანხმებულ უნდა იყოს პროექტის ავტორთან.

პროექტის სახელწოდება

დირექტორი	ლევან კვეტენაძე
მთ. არქიტექტორი	ლევან კვეტენაძე
არქიტექტორი	ზურაბ ფილიშვილი
დამკვეთი	შ.პ.ს "ერთობა"

მისამართი
Ქ.ᲗᲑᲘᲚᲘᲡᲘ. ᲛᲔᲥᲐᲜᲘᲖᲐᲪᲘᲘᲡ ᲥᲣᲩᲐ №1

A - 001

მასშტაბი	1:200
თარიღი	

სტადია	ფურცელი	ფურცლები
პროექტი	ა - 3	

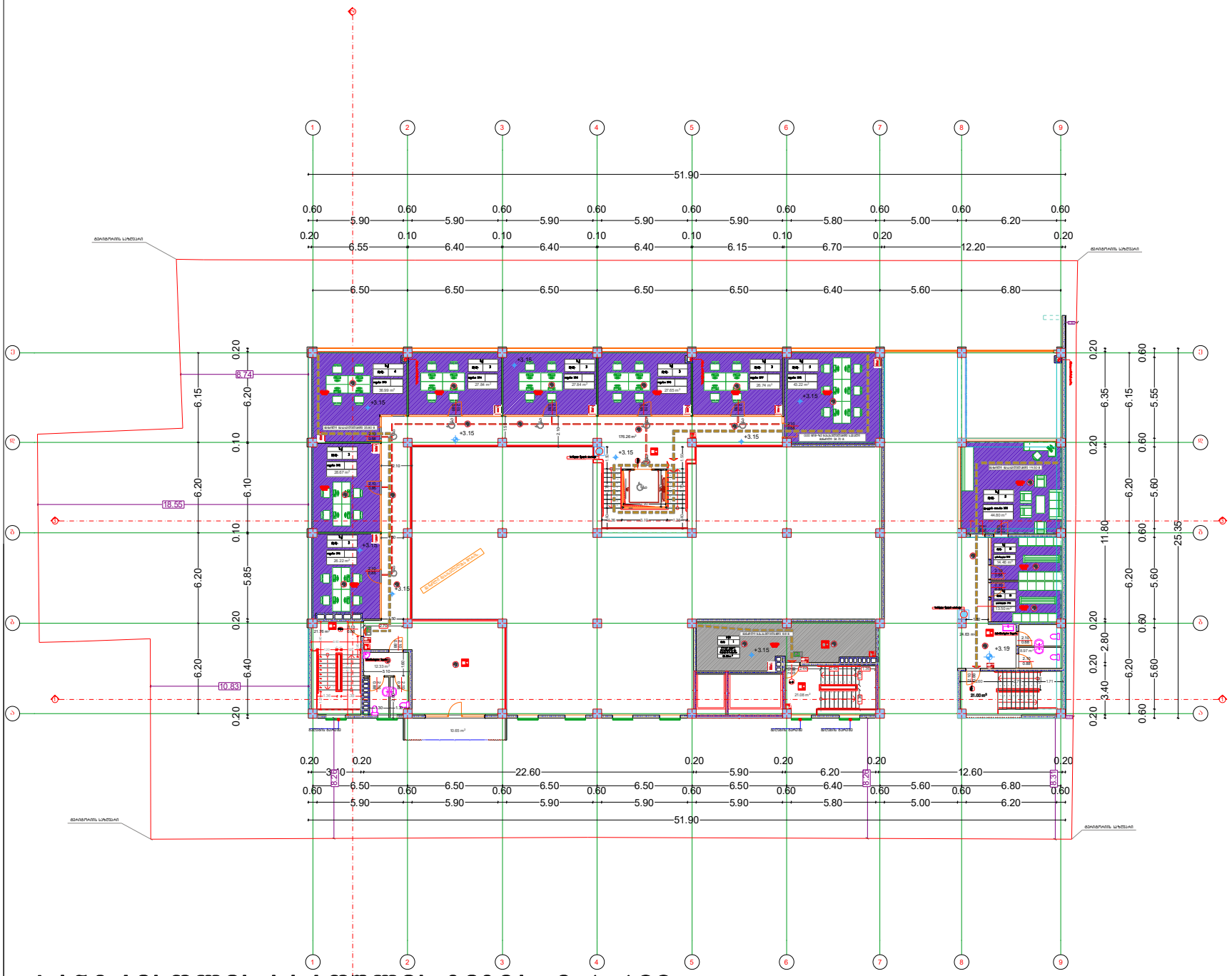

I ანტრესოლის სართულის გეგმა მ 1=100

ფორმატი A-2 | დაკვეთა- №

Ltd "Arch Design Group"

შ.პ.ს "არქ დიზაინ გრუპ"

შენიშვნები:

1.ნახაზის ზომები მოცემულია მილიმეტრებში.

2. ნახაზის ყველა ცვლილება მშენებლობისას შეთანხმებულ უნდა იყოს პროექტის ავტორთან.

პროექტის სახელწოდება

დირექტორი	ლევან კვეტნაძე
მთ. არქიტექტორი	ლევან კვეტნაძე
არქიტექტორი	ზურაბ ფილაშვილი
დამკვეთი	შ.პ.ს "ერთობა"

მისამართი
ქ.თბილისი, მეძანიზაციის ქუჩა №1

A - 001

მასშტაბი	1:200
თარიღი	

სტადია	ფურცელი	ფურცლები
პროექტი	ა - 3	

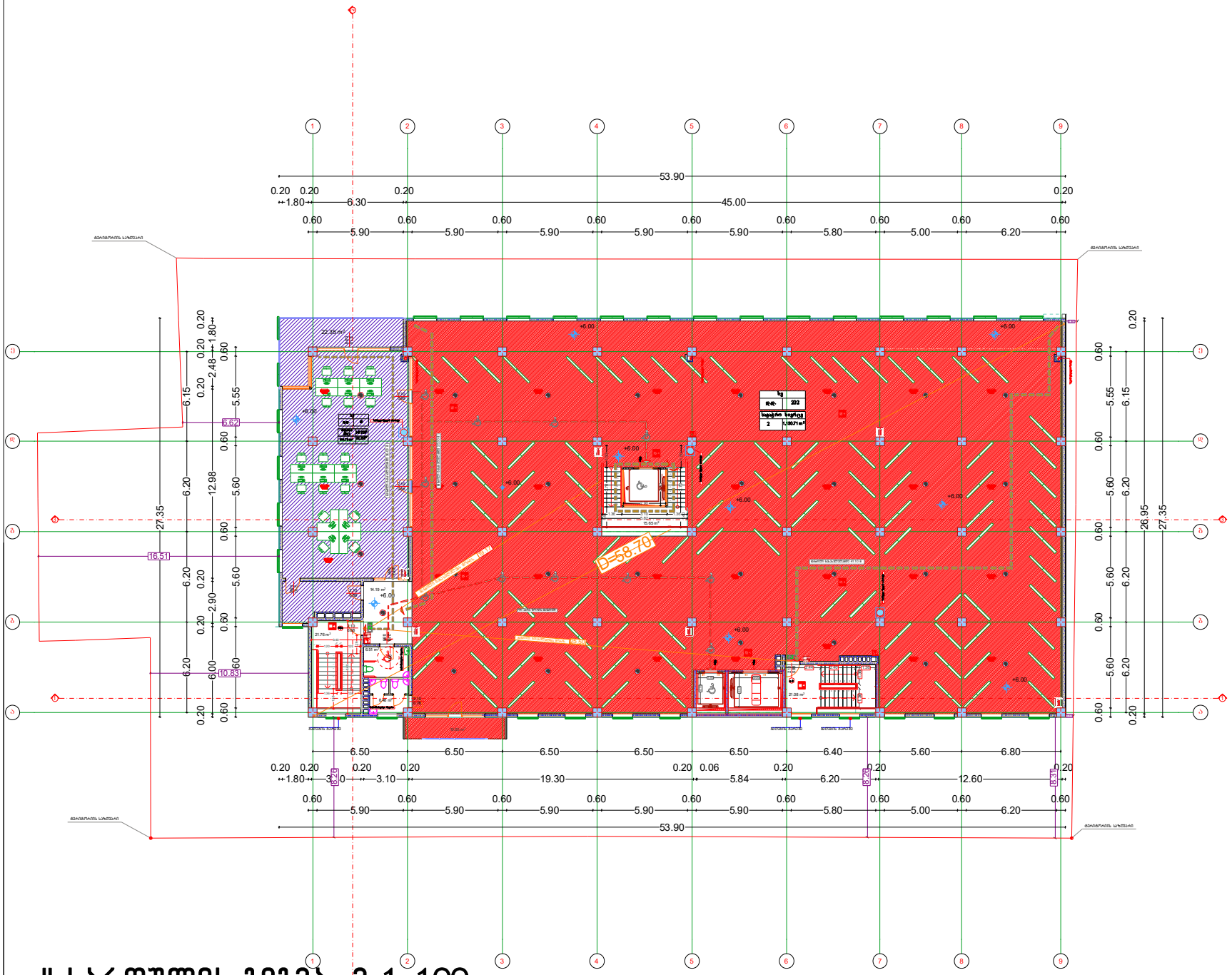

II სართულის გეგმა მ 1=100

ფორმატი A-2 | ლაქვეთა- №

Ltd "Arch Design Group"

შ.პ.ს "არქ დიზაინ გრუპ"

შენიშვნები:

1.ნახაზის ზომები მოცემულია მილიმეტრებში.

2. ნახაზის ყველა ცვლილება მშენებლობისას შეთანხმებულ უნდა იყოს პროექტის ავტორთან.

პროექტის სახელწოდება

დირექტორი	ლევან კვეტნაძე
მთ. არქიტექტორი	ლევან კვეტნაძე
არქიტექტორი	ზურაბ ფილიშვილი
დამკვეთი	შ.პ.ს "ერთობა"

მისამართი
ქ.თბილისი, მეძანიზაციის ქუჩა №1

A - 001

მასშტაბი	1:200
თარიღი	

სტადია	ფურცელი	ფურცლები
პროექტი	ა - 3	

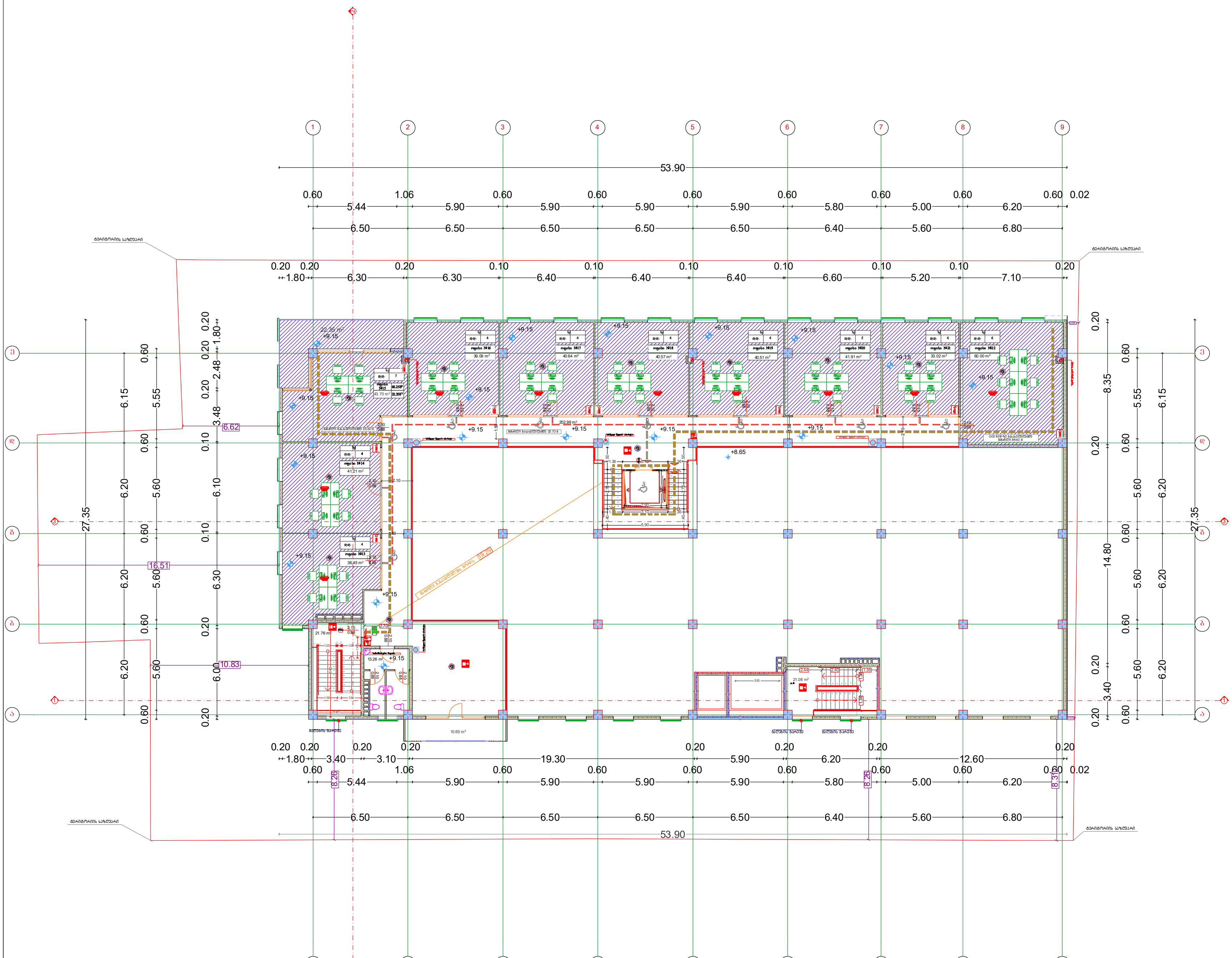

II ანტრესოლის სართულის გეგმა მ 1=100

ფორმატი A-2	დაკვეთა- №

Ltd "Arch Design Group"

შ.პ.ს "არქ დიზაინ გრუპ"

შენიშვნები:

1.ნახაზის ზომები მოცემულია მილიმეტრებში.

2. ნახაზის ყველა ცვლილება შეთანხმებულ უნდა იყოს პროექტის ავტორთან.

პროექტის სახელწოდება

დირექტორი	ლევან კვეტენაძე
მთ. არქიტექტორი	ლევან კვეტენაძე
არქიტექტორი	ზურაბ ფილიშვილი
დამკვეთი	შ.პ.ს "ერთობა"

მისამართი
თბილისი. მექანიზაციის ქუჩა №1

A - 001

მასშტაბი	1:200
თარიღი	

სტადია	ფურცელი	ფურცლები
პროექტი	ა - 3	

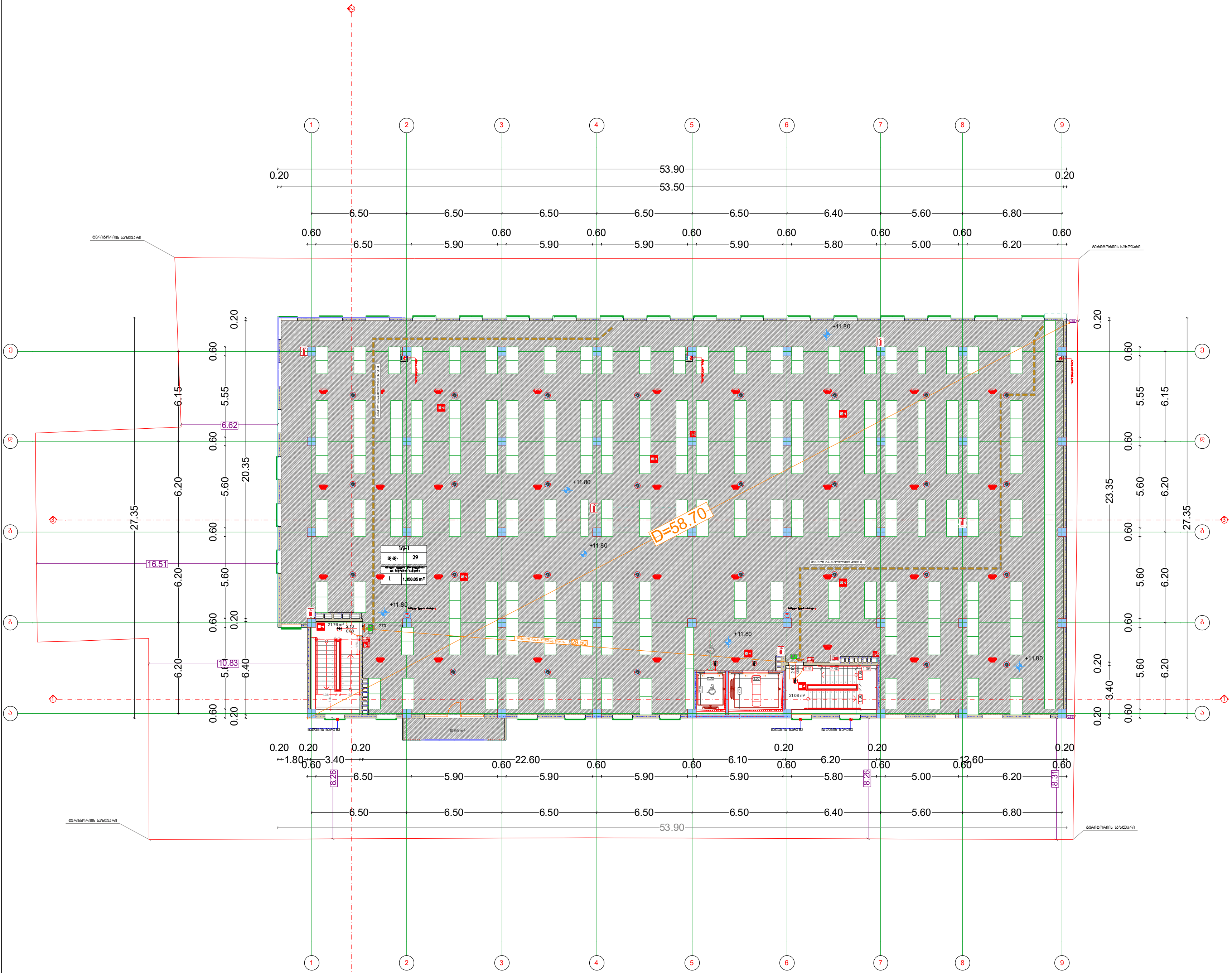

III სართულის გეგმა მ 1=100

ფორმატი A-2	დაკვეთა- №

Ltd "Arch Design Group"

შ.პ.ს "არქ დიზაინ გრუპ"

შენიშვნები:

1.ნახაზის ზომები მოცემულია მილიმეტრებში.

2. ნახაზის ყველა ცვლილება მშენებლობისას შეთანხმებულ უნდა იყოს პროექტის ავტორთან.

პროექტის სახელწოდება

დირექტორი	ლევან კვეტენაძე
მთ. არქიტექტორი	ლევან კვეტენაძე
არქიტექტორი	ზურაბ ფილიშვილი
დამკვეთი	შ.პ.ს "ერთობა"

მისამართი
ქ.თბილისი. მექანიზაციის ქუჩა №1

A - 001

მასშტაბი	1:200
თარიღი	

სტადია	ფურცელი	ფურცლები
პროექტი	ა - 3	

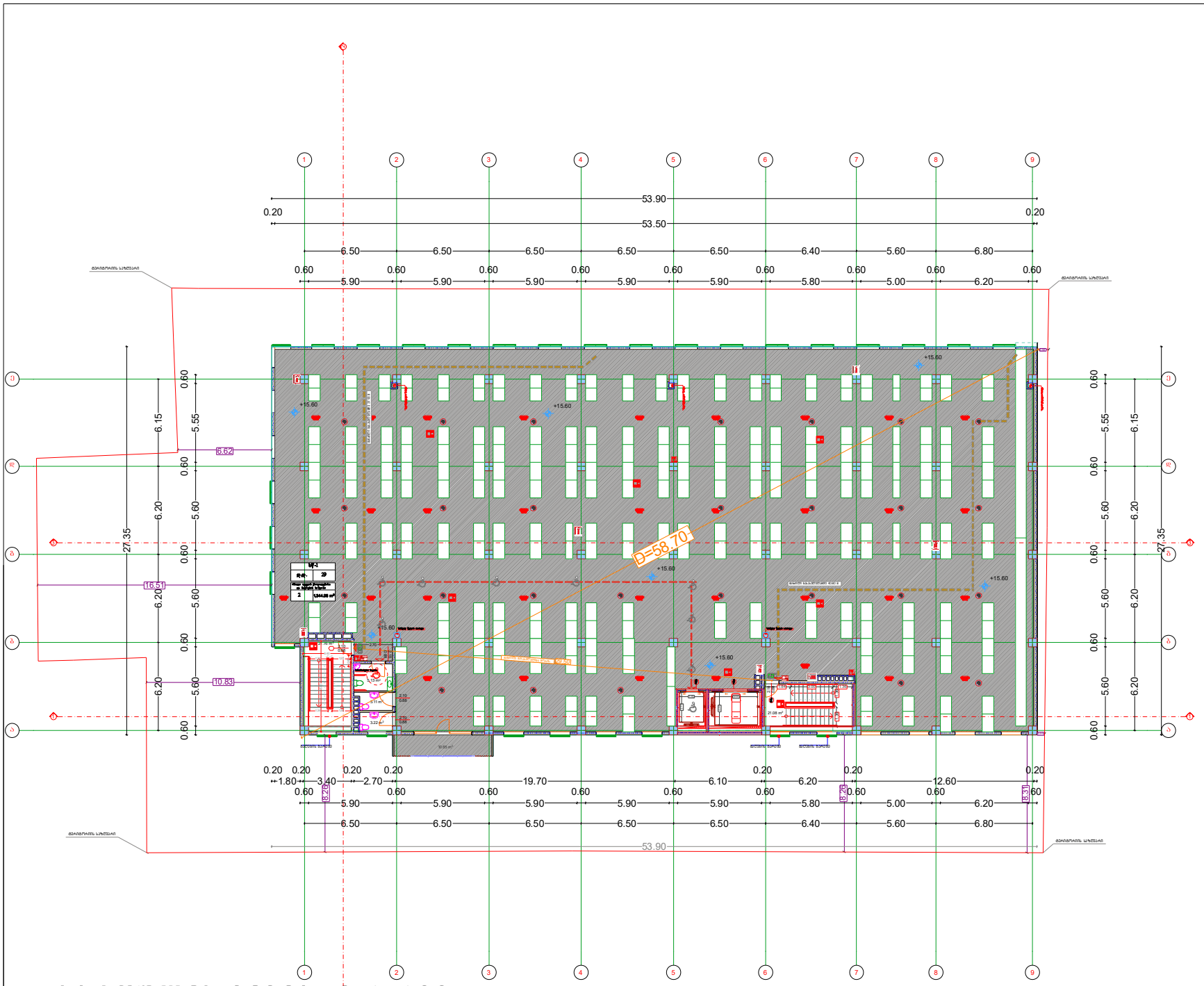

IV სართულის გეგმა მ 1:100

ფორმატი A-2 | დაკვეთა- №

Ltd "Arch Design Group"

შ.პ.ს "არქ დიზაინ გრუპ"

შენიშვნები:

1.ნახაზის ზომები მოცემულია მილიმეტრებში.

2. ნახაზის ყველა ცვლილება მშენებლობისას შეთანხმებულ უნდა იყოს პროექტის ავტორთან.

პროექტის სახელწოდება

დირექტორი	ლევან კვეტნაძე
მთ. არქიტექტორი	ლევან კვეტნაძე
არქიტექტორი	ზურაბ ფილიშვილი
დამკვეთი	შ.პ.ს "ერთობა"

მისამართი
ქ.თბილისი. მეძანიზაციის ქუჩა №1

A - 001

მასშტაბი	1:200
თარიღი	

სტადია	ფურცელი	ფურცლები
პროექტი	ა - 3	

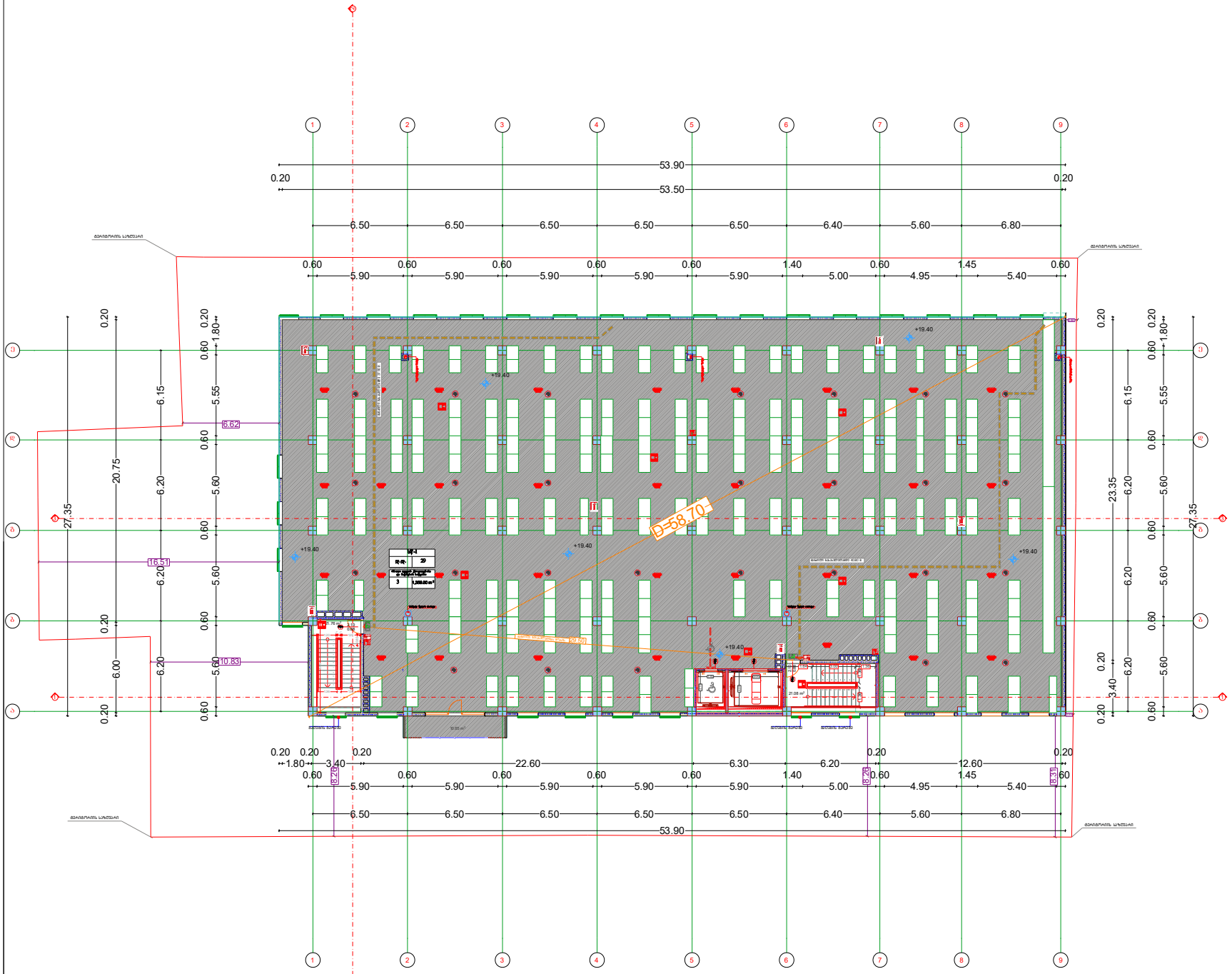

V სართულის გეგმა მ 1=100

ფორმატი A-2

დაკვეთა- №

Ltd "Arch Design Group"

შ.პ.ს "არქ დიზაინ გრუპ"

შენიშვნები:

1.ნახაზის ზომები მოცემულია მილიმეტრებში.

2. ნახაზის ყველა ცვლილება მშენებლობისას შეთანხმებულ უნდა იყოს პროექტის ავტორთან.

პროექტის სახელწოდება

დირექტორი	ლევან კვეტნაძე
მთ. არქიტექტორი	ლევან კვეტნაძე
არქიტექტორი	ზურაბ ფილიშვილი
დამკვეთი	შ.პ.ს "ერთობა"

მისამართი

ქ.თბილისი, მეძანიზაციის ქუჩა №1

A - 001

მასშტაბი	1:200
თარიღი	

სტადია	ფურცელი	ფურცლები
პროექტი	ა - 3	

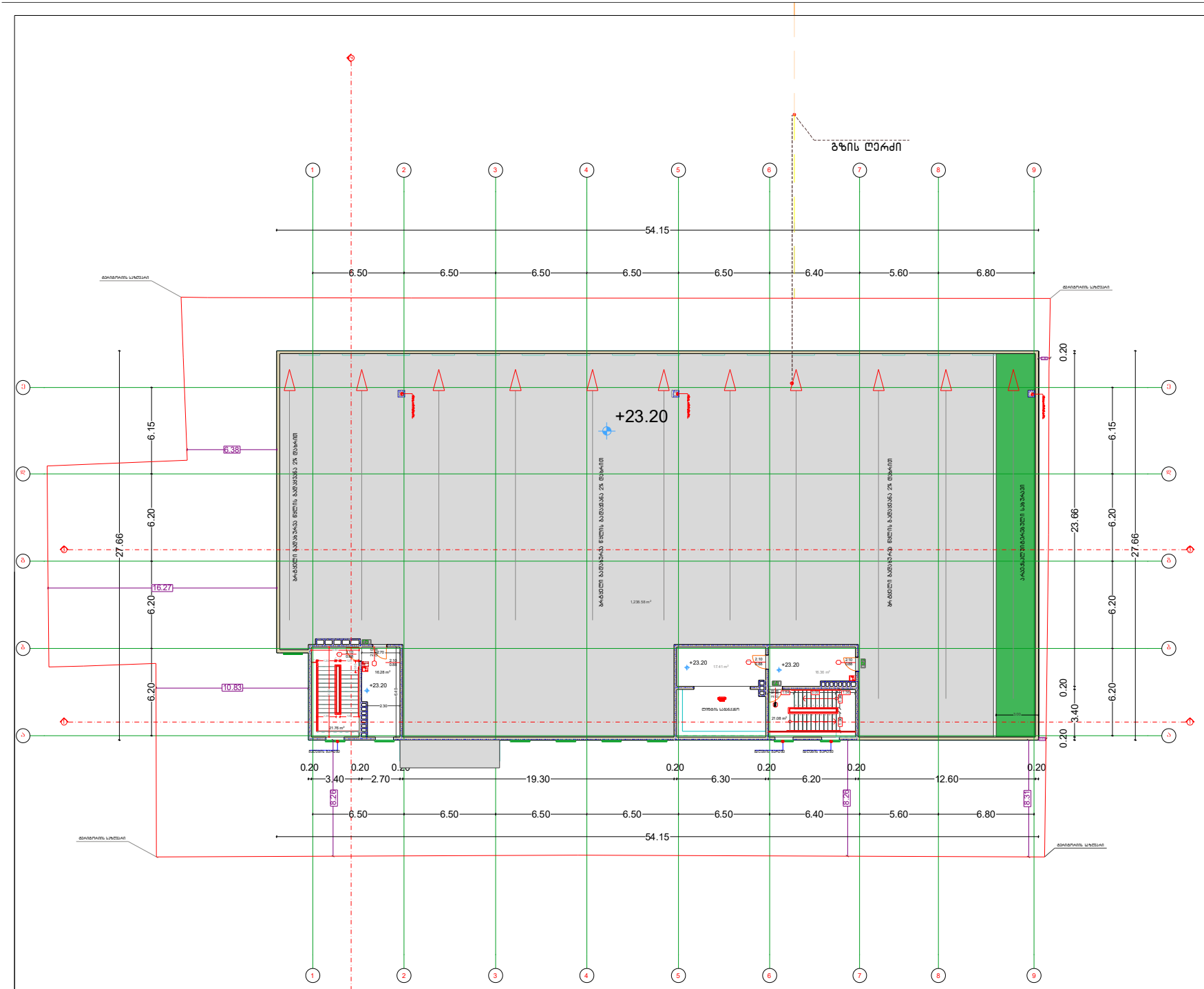

გადახურვის გეგმა +23.20 ნიშნულზე

ფორმატი A-2 | ლაქვეთა- №

Ltd "Arch Design Group"

შ.პ.ს "არქ დიზაინ გრუპ"

შენიშვნები:

1.ნახაზის ზომები მოცემულია მილიმეტრებში.

2. ნახაზის ყველა ცვლილება მშენებლობისას შეთანხმებულ უნდა იყოს პროექტის ავტორთან.

პროექტის სახელწოდება

დირექტორი	ლევან კვეტნაძე
მთ. არქიტექტორი	ლევან კვეტნაძე
არქიტექტორი	ზურაბ ფილიშვილი
დამკვეთი	შ.პ.ს "ერთობა"

მისამართი
ქ.თბილისი, მეძანიზაციის ქუჩა №1

A - 001

მასშტაბი	1:200
თარიღი	

სტადია	ფურცელი	ფურცლები
პროექტი	ა - 3	

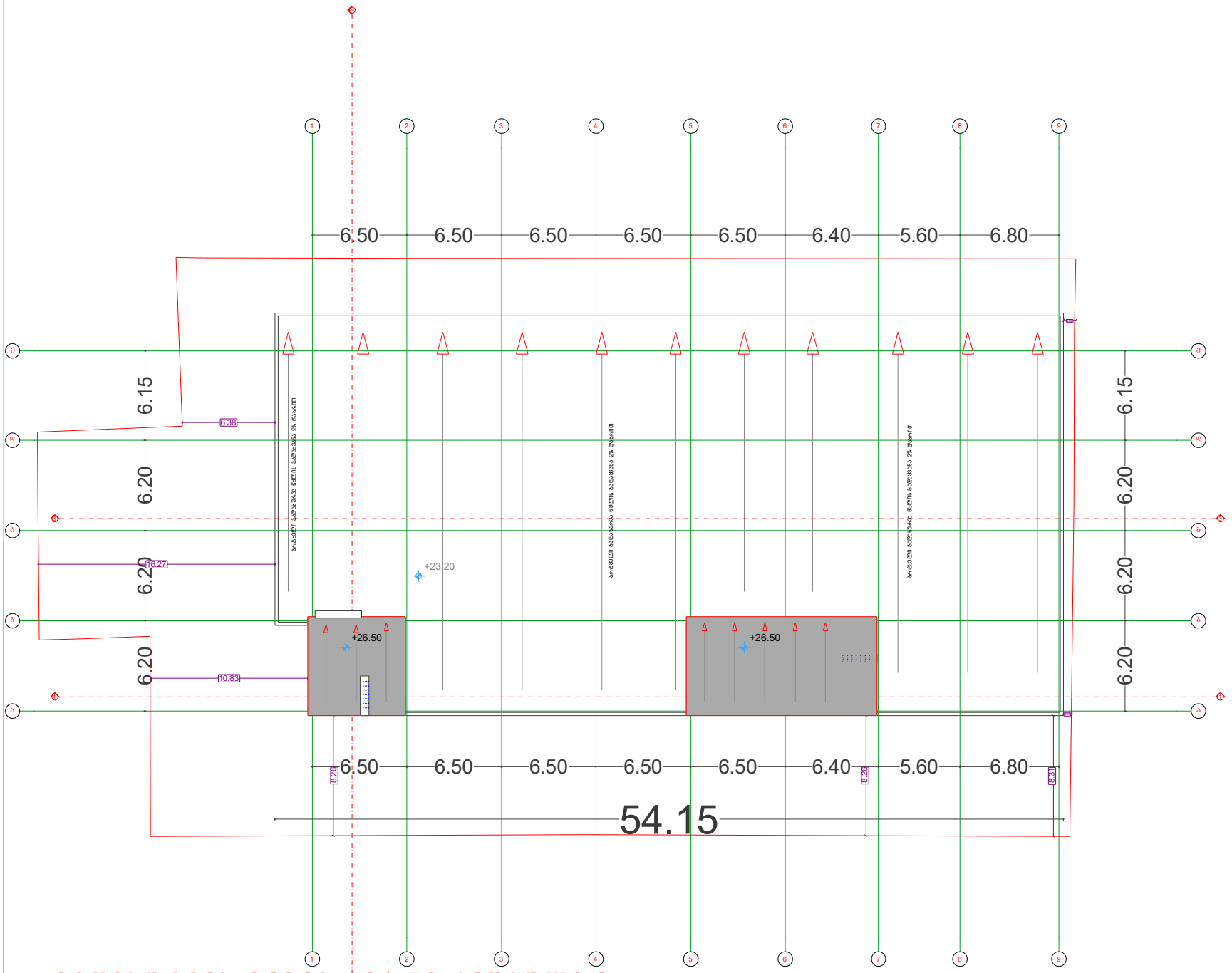

გადახურვის გეგმა +26.50 ნიშნულზე

ფორმატი A-2 | ლაქვეთა- №

Ltd "Arch Design Group"

შ.პ.ს "არქ დიზაინ გრუპ"

შენიშვნები:

1.ნახაზის ზომები მოცემულია მილიმეტრებში.

2. ნახაზის ყველა ცვლილება მშენებლობისას შეთანხმებულ უნდა იყოს პროექტის ავტორთან.

პროექტის სახელწოდება

დირექტორი	ლევან კვეტნაძე
მთ. არქიტექტორი	ლევან კვეტნაძე
არქიტექტორი	ზურაბ ფილიშვილი
დამკვეთი	შ.პ.ს "ერთობა"

მისამართი
ქ.თბილისი. მეძანიზაციის ქუჩა №1

A - 001

მასშტაბი	1:200
თარიღი	

სტადია	ფურცელი	ფურცლები
პროექტი	ა - 3	