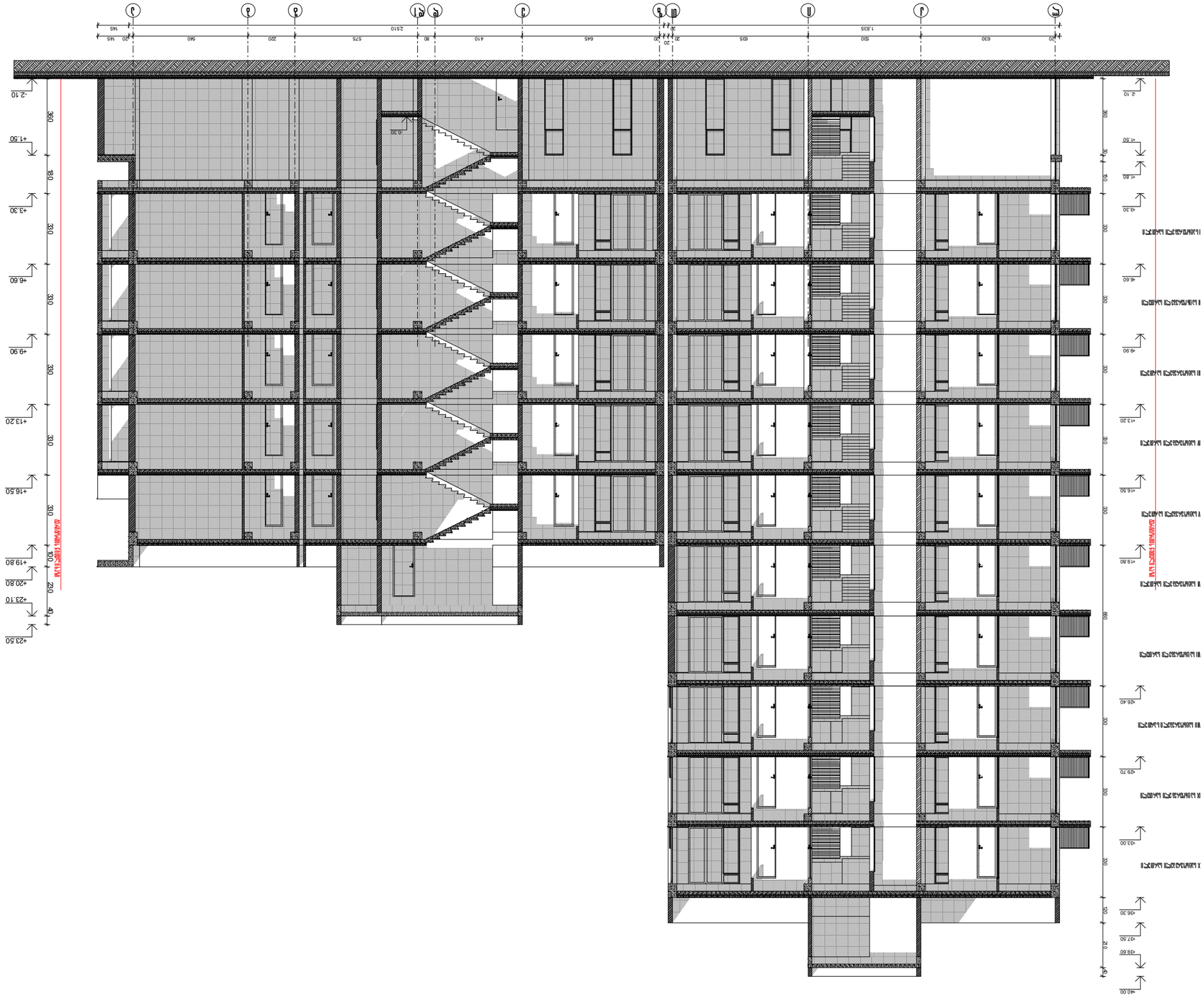
1-1 חתך
1:200
מפלס 0.00 = +19.80 מ' מעל פני הים
מפלס קומת קרקע
מפלס קומה א'
מפלס קומה ב'
מפלס קומה ג'
מפלס קומה ד'
מפלס קומה ה'
מפלס קומה ו'
מפלס קומה ז'
מפלס קומה ח'
מפלס קומה ט'
מפלס קומה י'
מפלס גג עליון
מפלס גג תחתון
מפלס חדר מדרגות
מפלס מעלית
מפלס מרתף
מפלס מרתף עליון
מפלס מרתף תחתון
מפלס מרתף תחתון ביותר
מפלס פיר מעלית
מפלס פיר מעלית עליון
מפלס פיר מעלית תחתון
מפלס פיר מעלית תחתון ביותר
מפלס פיר מעלית תחתון ביותר
מפלס פיר מעלית תחתון ביותר

ჭრილი 2-2
მ 1:150

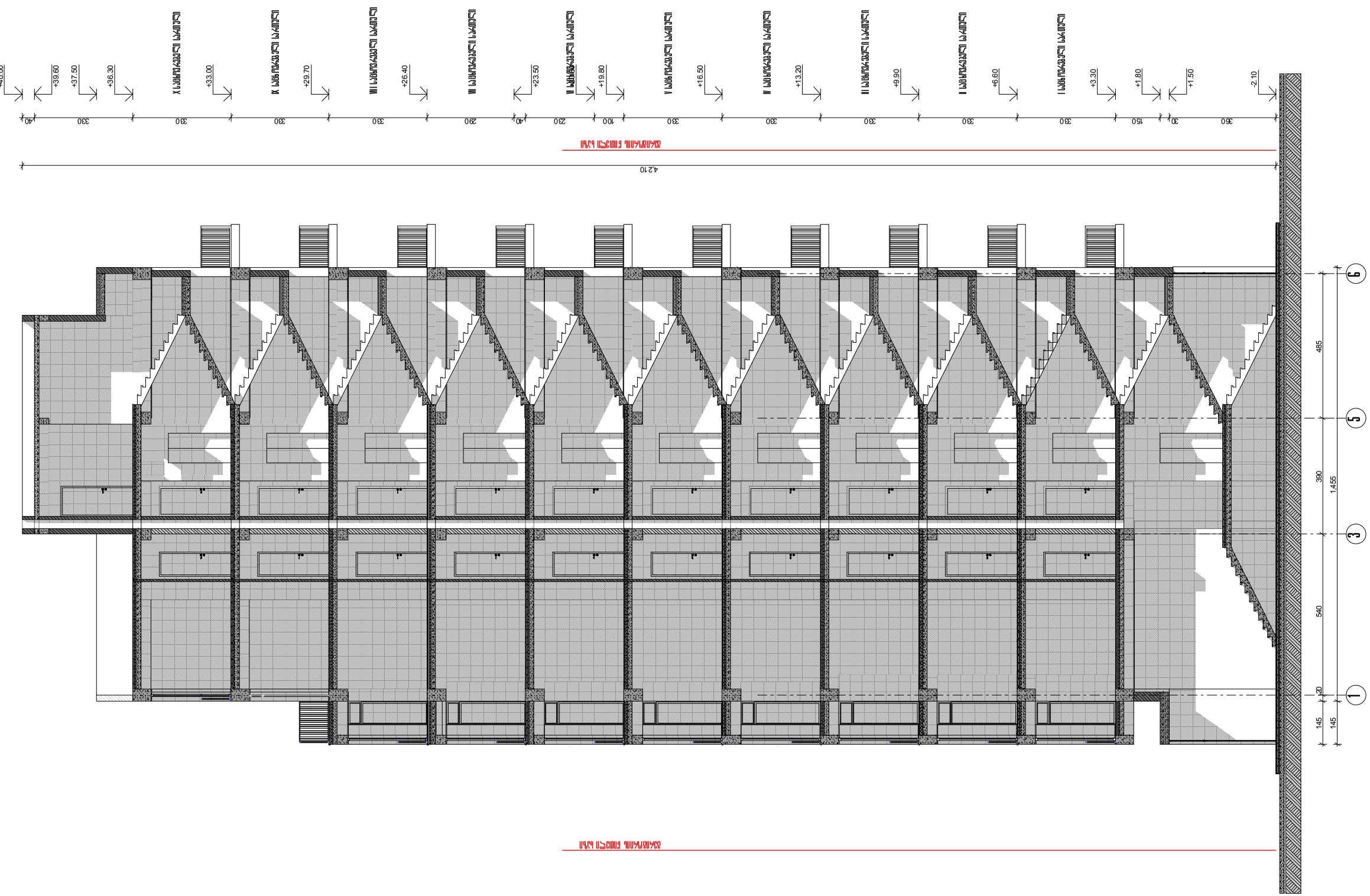

შპს „ვ.ა.ს. პროექტი"		შესასრულებელი სამუშაოების ეტაპი	
პროექტის დასახელება		პროექტის ნომერი	
		პროექტის დასახელება	
		ა ხ ა ლ ი	
		ობიექტის მისამართი	
ავტორი		ხელმოწერა	ბეჭედი
სპარ.ინჟ.კონსტრ.	ნ.ციციშვილი		
სპარ.ინჟ.ქსელ.	ნ. ლილუაშვილი		
მთ. ინჟინერი	ა.ვეკუაშვილი		
პროექტორი	ზ. ქობულია		
პროექტორი			
შემოწმება	ზ. ქობულია		
ჭრილი 2-2			მასშტაბი მ 1:150
ფაზა		შენობის	სულ შენობების

ნაკვეთის ზომიერი ხაზი

ტოპოგრაფიული საზღვრების ელემენტები

ფორმატი A-3	თბილისი 2013 წ.

ჭრილი 3-3
მ 1:150

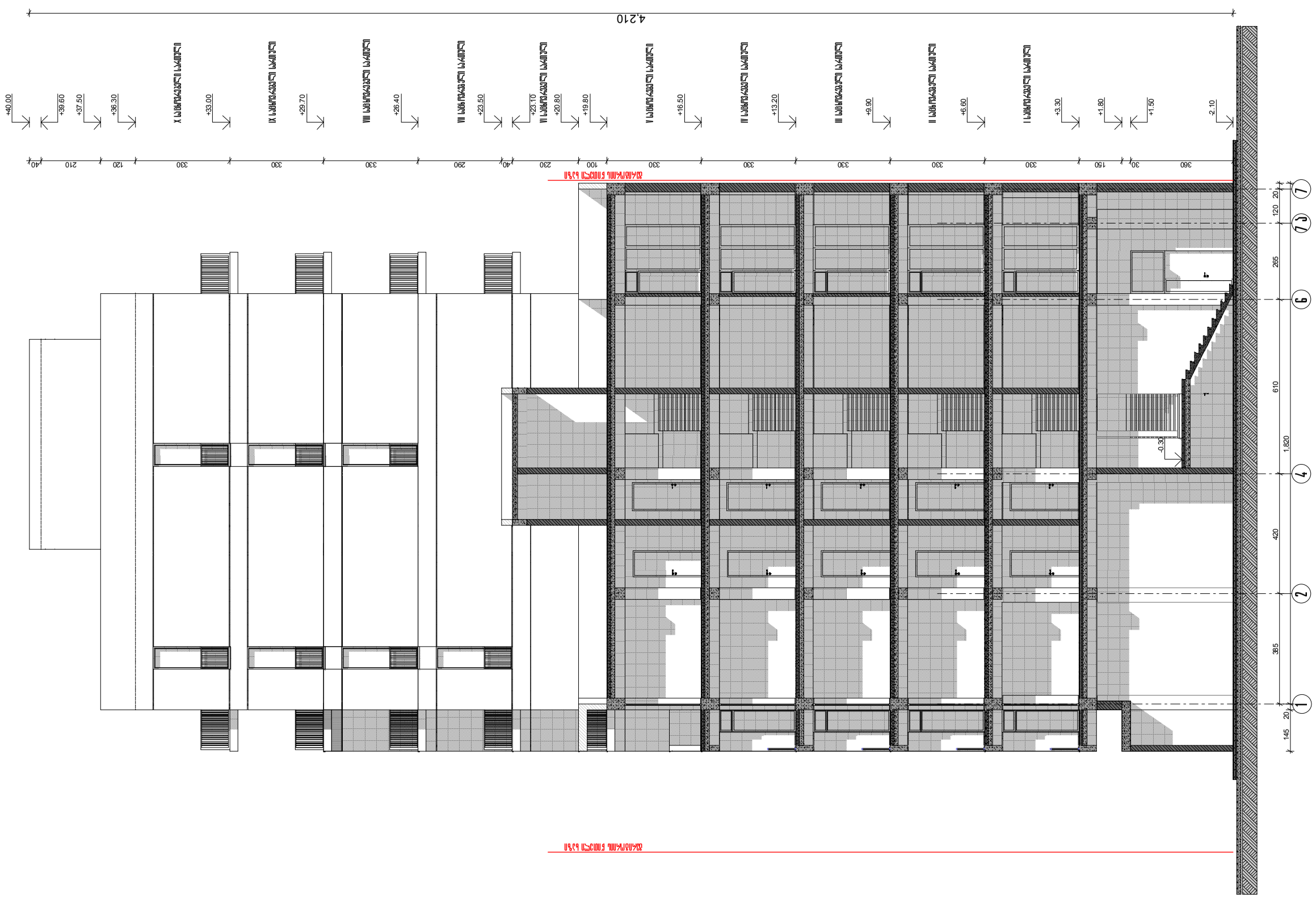

ფორმატი A-3	თარიღი 2013 დავალება №		

პირობითი აღნიშვნები

ნაგებობის ზომიერი ხაზი

შენიშვნა

შემსრულებელი მ.ა.ს. აქციო	შპს.ბაბარო საკონსტრუქციო ჯგუფი
პროექტის მთავარი ინჟინერი	ს.ლეკიშვილი
პროექტის ხელმძღვანელი	გარაჯული უნივერსიტეტის სახელოვნებო კოლეჯისა კორპუსი №10-ში III ეტაპი
	ა ვ ტ ო რ ი
	ქ. ბათუმის გეგმარების №24 ტელ. 241717

მონაწილეობა	გვარი	ხელმოწერა	თარიღი
სპეც.დეპ.უფროსი	ნ.ქოქოლაშვილი		
სპეც.დეპ.ხელმძ.	ნ. ქოლბაზია		
შმ. ინჟინერი	ა.ბენიაშვილი		
არქიტექტონი	ზ. ქობულია		
არქიტექტონი			
ხელმძღვანელი	ზ. ქობულია		

ჭრილი 3-3	შკალა 1:150
ფანქარი	ფურცელი / სულ ფურცელი

ВЕРТИКАЛЬНЫЙ РАЗРЕЗ 1-1
М 1:200

