სასტუმრო ქ.თბილისში ი. გრიშაშვილის ქუჩაზე №9-ში

(საპროექტო წინადადების დასაბუთება ქალაქგეგმარებითი პირობების მისაღებად)





ბენ-ბებმა სპეციალისტის ეიმეულების ჩვენებით



მიწის ნაკვეთის საკადასტრო ნახაზი 169მ2

საქართველოს იუსტიციის სამინისტრო
საჯარო რეესტრის ეროვნული სააგენტო

საკადასტრო გეგმა

მიწის ნაკვეთის საკადასტრო კოდი: *01.18.04.019.024*
განცხადების რეგისტრაციის ნომერი: 882013052616
მიწის ნაკვეთის ფართობი: *169* კვ.მ.
დანიშნულება: *არასასოფლო-სამეურნეო*
მოქმედების თარიღი 12.02.13

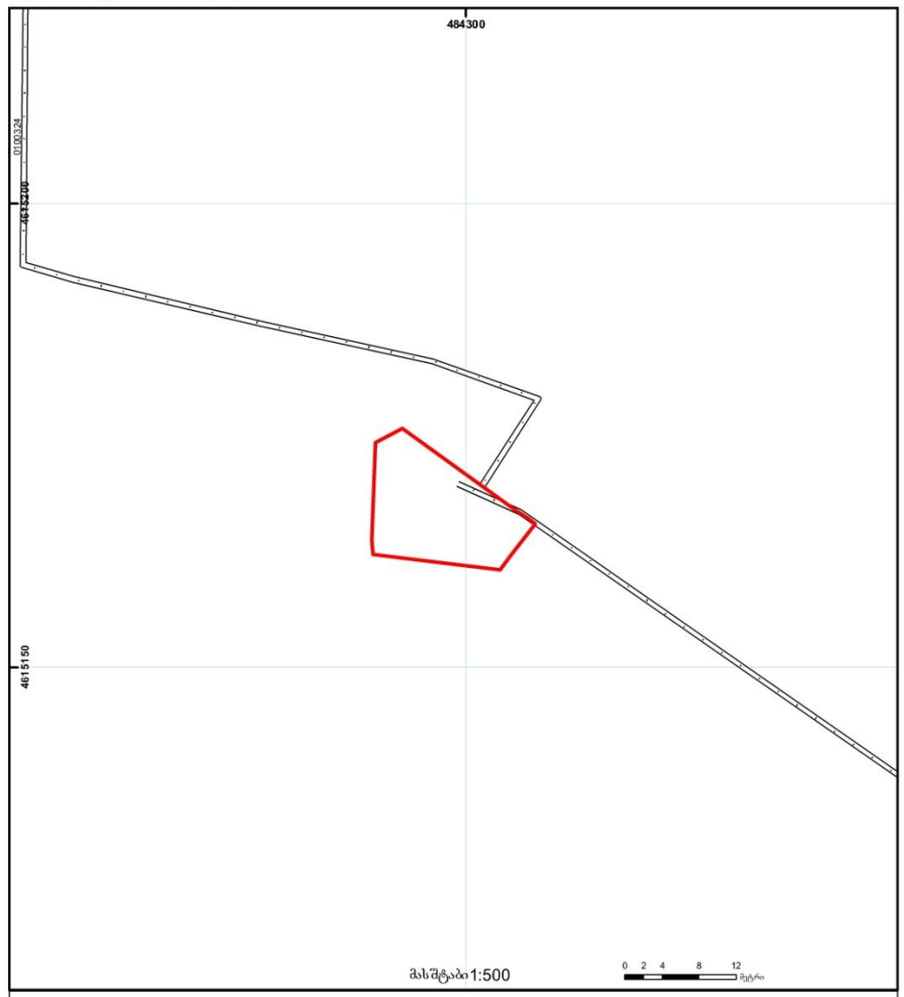

მასშტაბი 1:500

0 2 4 8 12 მეტრი

შენობა-ნაგებობა, პირობითი ნომერი/სართულიანობა
ვალდებულება
ხაზობრივი ნაგებობა
მიწის ნაკვეთის საკადასტრო საზღვარი
მშენებარე ნაგებობა
მიწისქვეშა ნაგებობა
UTM (საერთაშორისო) სისტემის კოორდ.

საჯარო რეესტრის ეროვნული სააგენტო თბილისი 0102 წმ. ნიკოლოზის/ნ. ჩხეიძის ქ. 2 ტელ.: (995 32) 91 04 27; ფაქსი: (995 32) 91 03 41
საჯარო რეესტრის ეროვნული სააგენტო თბილისი დ. აღმაშენებლის გამზ. 89/24 ტელ: (995 32) 94 13 65
www.napr.gov.ge

ახლებული ფოტო-მასალა

საპროექტო ტერიტორია



საპროექტო ტერიტორია

ახლებური ფოტო-მასალა



უბნის განაშენიანების კოეფიციენტები: კ-1, კ-2



ბენ ბებმა საპროექტო

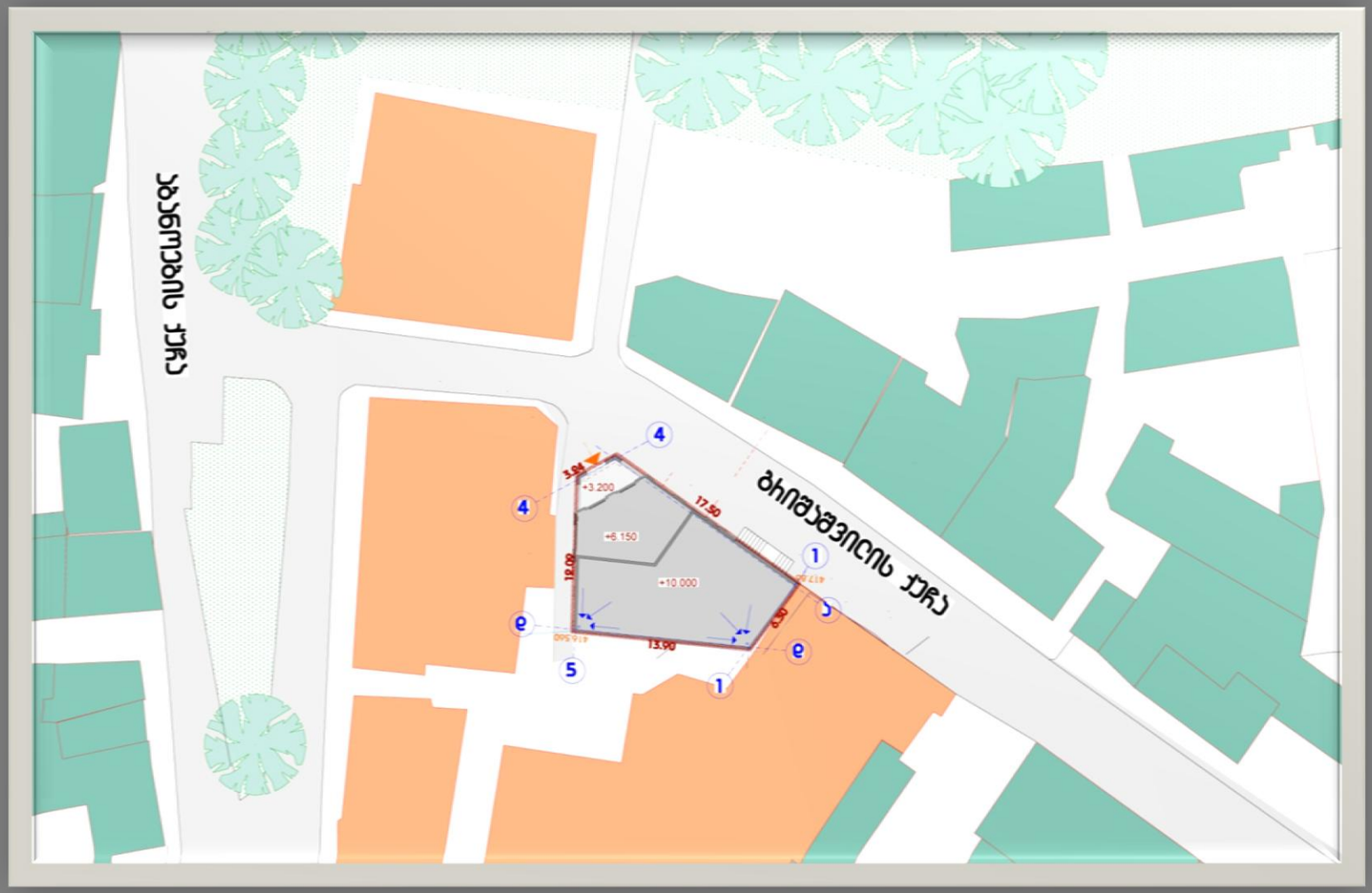

მოთხოვნილი კოეფიციენტები

კ1=1.0

კ2=4.6

საპროექტო შენობის ფოტომონტაჟი



საპროექტო შენობის ფოტომონტაჟი



საპროექტო ხედი
1-4 ღერძებს შორის

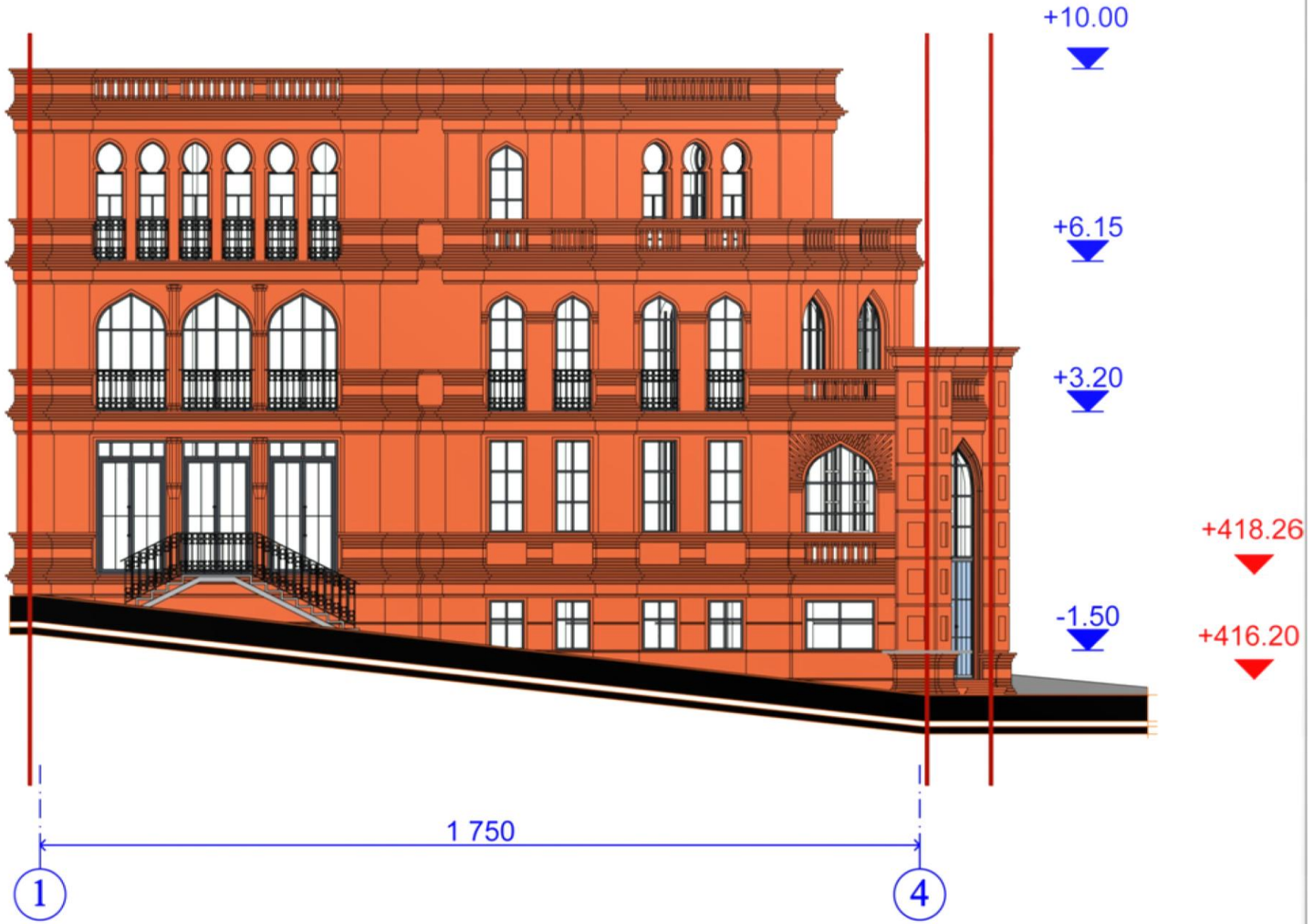

საპროექტო ხედი
1-5 ღერძებს შორის

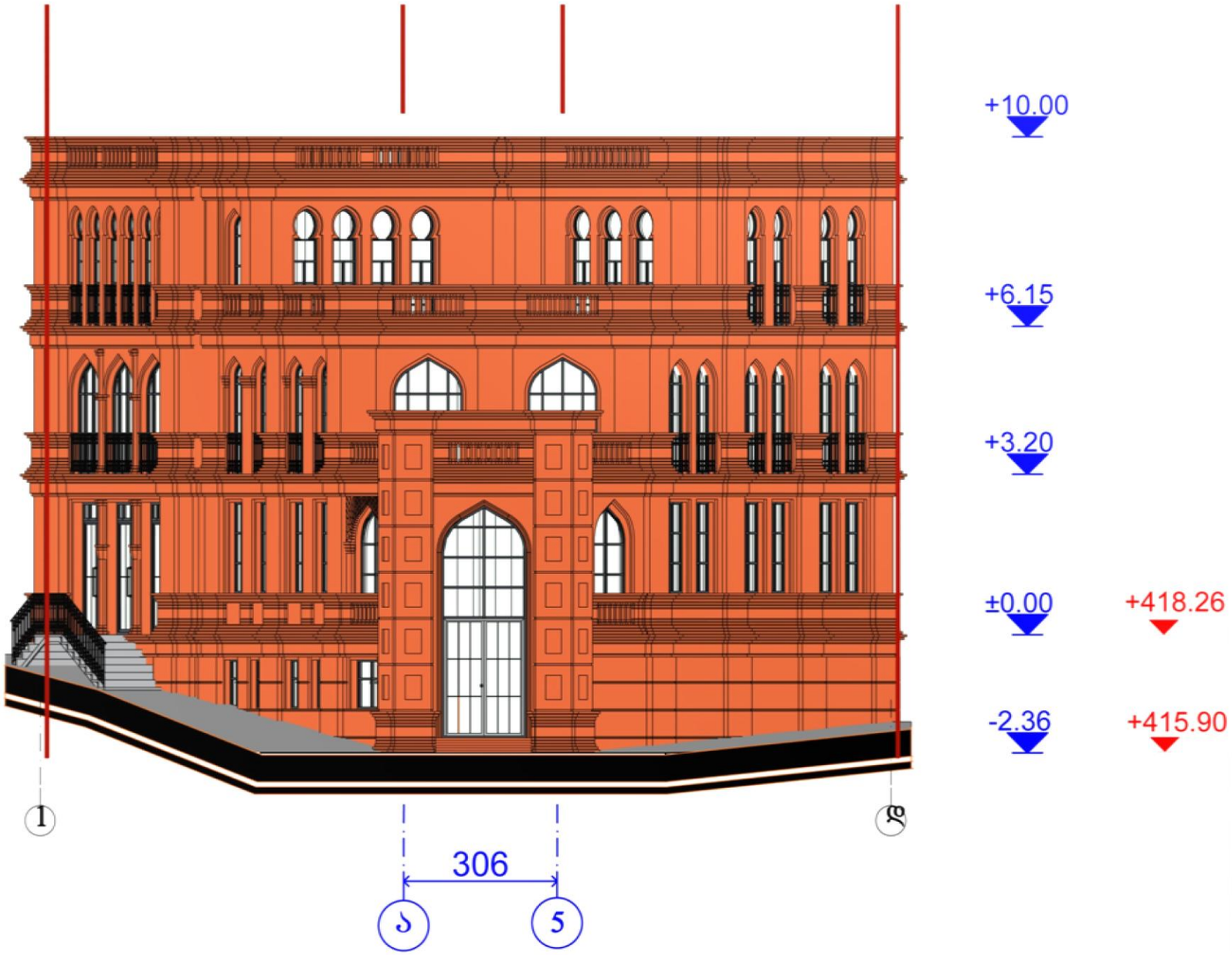

საპროექტო ხედი
4-ე ღერძებს შორის

