დაგეგმარების საფუძველი და მიზნის აღწერა:

საპროექტო შენობის დაგეგმარების საფუძველს წარმოადგენს, ქ. თბილისის მუნიციპალიტეტის საკრებულოს მიერ შეთანხმებული მიწის ნაკვეთის სამშენებლოდ გამოყენების პირობები (ბრძანების ნომერი # 4188842, 26.09.2018) . პროექტის მიზანია მრავალბინიანი საცხოვრებელი სახლის შენობის დაგეგმარება, მოქმედი კანონმდებლობის დაცვით, თანამედროვე გეგმარების პრინციპების და შენობა-ნაგებობების უსაფრთხოების ნორმების გამოყენებით.

მიწის ნაკვეთის მდებარეობის აღწერა:

არსებული მიწის ნაკვეთი მდებარეობს ქ.თბილისში,სოფელ დიღომში, დავარის ქ.#19, მიწის ნაკვეთის საკადასტრო კოდია: 01.72.14.035.834 , ხოლო ფართობი შეადგენს 964 კვ.მ. საპროექტო ტერიტორიას სამი (დასავლეთი, ჩრდილოეთი და აღმოსავლეთი) მხრიდან ესაზღვრება კერძო მიწის ნაკვეთები, ხოლო სამხრეთის მხრიდან სამანქანო გრუნტის გზა, რომლიდანაც ნაკვეთზე ხდება შემოსვლა.

პროექტის კონცეფცია. იდეა:

პროექტის კონცეფცია და მისი სივრცით-მოცულობითი გადაწყვეტა განაპირობა მისმა ფუნქციამ და გარემომ, რომელიც გადაწყვეტილია თანამედროვე მრავალბინიანი საცხოვრებელი სახლის სტილში. სადაც მოსაპირკეთებელ მასალებად გამოყენებულია აგური, შავი ლითონის მოაჯირები და სხვა არქიტექტურული ელემენტები, ასევე თეთრი მეტალოპლასტმასის პროფილიანი ვიტრაჟები.

პროექტის შინაარსობრივი აღწერა:

არსებული საპროექტო შენობის გაბარიტული ზომებია 28.8X20,3 მ. შენობა მიწის დონის ზემოთ 8 სართულია საცხოვრებელი და სასაწყობე (ავტოსადგომი) დაკავებულობებით. შენობის ნაკვეთზე განთავსება განაპირობა განაშენიანების სავალდებულო ლურჯმა ხაზმა, რომელიც განისაზღვრა 9.9 მეტრით, შესაბამისად შენობა განთავსებულია ნაკვეთის სიღრმეში. შენობის სამხრეთით საიდანაც ხდება ნაკვეთზე შემოსვლა განთავსებულია მანქანის სავალი ნაწილი და ღია ავტოსადგომები ნაწილობრივ გამწვანებით, ანალოგიურად არის გადაწყვეტილი ჩრდილოეთი მხარეც, სადაც ასევე განთავსდება გამწვანებული ეზო. შენობას გააჩნია 1 კიბის უჯრედი და 1 ლიფტი.
შენობა აღჭურვილია ხანძარსაწინააღმდეგო დაცვის სისტემებით (დეტალური აღწერა ასახულია, ხანძარსაწინააღმდეგო დაცვის სისტემების ცხრილში), ხოლო მათ მოწყობას და შემდგომ ზედამხედველობას უზრუნველყოფს შესაბამისი სამსახური და სახანძრო სისტემების სპეციალისტი.

პროექტის ძირითადი სტრუქტურული სისტემის აღწერა:

შენობის სტრუქტურა წარმოადგენს საძირკვლის ფილაზე დაფუძნებულ სტრუქტურულ ჩარჩოს, რომელიც შედგება გაძლიერებული ბეტონის სვეტებისგან და სართულშუა გადახურვის ფილებისგან. შენობის სტრუქტურული ჩარჩო აკმაყოფილებს 3 საათიან ცეცხლმედეგობის ხარისხს.

დაგეგმარებისთვის გამოყენებული კანონმდებლობის აღწერა:

მრავალბინიანი საცხოვრებელი სახლის შენობის და საპროექტო მიწის ნაკვეთის დაგეგმარებისთვის გამოყენებულია საქართველოს მთავრობის დადგენილება 41. ტექნიკური რეგლამენტი "შენობა-ნაგებობის უსაფრთხოების წესები". 57 და 14-39 დადგენილებები.

შენობა-ნაგებობის უსაფრთხოების წესებთან შესაბამისობის ანალიზი

გამოყენებული წესები - შენობა-ნაგებობის უსაფრთხების წესები

პროექტის დასახელება მრავალბინიანი საცხოვრებელი სახლი

პროექტის მისამართი ქ. თბილისი, სოფელი დიღომი

არქიტექტორი მ. კვესელავა

ტექნიკურ - ეკონომიკური მაჩვენებლები:

1. მიწის ნაკვეთის ფართი	964.0	მ²
2. განაშენიანების ფართი	342.5	მ²
საერთო ფართი	2632.1	მ²
მათ შორის:		
საცხოვრებელი ფართი	1814.5	მ²
საზაფხულო ფართი	229.6	მ²
კიბის უჯრედის და სადარბაზოს ფართი	326.5	მ²
დამხმარე ფართი	45.6	მ²
ავტოსადგომის ფართი	215.9	მ²
3 სამშენებლო მოცულობა	14031.0	მ²
0.00 ნიშნულის ზევით	12535.5	მ³
0.00 ნიშნულის ქვევით	1495.5	მ³
4 კონსტუქციული სიმაღლე	32.0	მ²
0.00 ნიშნულის ზევით	28.92	მ²
0.00 ნიშნულის ქვევით	3.08	მ

კ1 = 342.5 : 964 = 0.4

კ2 = 2444.2 : 964 = 2.5

კ3 = 153.4 : 964 = 0.2

ფართების ბანაწილება სართულების მიხედვით

ტექნიკურ ეკონომიკური მაჩვენებლები 0.000 ნიშნულზე

№	დასახელება	საცხ. ფართი	საზაფხ. ფართი	ტიხრ. ფართი	საერთო ფართი
1	ბინა 1	60.6 მ²	3.2 მ²	2.1 მ²	65.9 მ²
2	ბინა 2	38.0 მ²	2.9 მ²	1.7 მ²	42.6 მ²
3	სადარბაზო				23.6 მ²
4	კიბის შ%რ.				14.0 მ²

ტექნიკურ ეკონომიკური მაჩვენებლები 3.200 ნიშნულზე

№	დასახელება	საცხ. ფართი	საზაფხ. ფართი	ტიხრ. ფართი	საერთო ფართი
1	ბინა 3	58.6 მ²	5.3 მ²	2.4 მ²	66.3 მ²
2	ბინა 4	37.2 მ²	4.3 მ²	1.3 მ²	42.8 მ²
3	ბინა 5	59.5 მ²	8.0 მ²	2.1 მ²	69.6 მ²
4	ბინა 6	40.0 მ²	5.7 მ²	1.9 მ²	47.6 მ²
5	ბინა 7	39.0 მ²	4.5 მ²	1.6 მ²	45.1 მ²
6	სადარბაზო				24.4 მ²
7	კიბის შ%რ.				14.0 მ²

ტექნიკურ ეკონომიკური მაჩვენებლები 6.400 ნიშნულზე

№	დასახელება	საცხ. ფართი	საზაფხ. ფართი	ტიხრ. ფართი	საერთო ფართი
1	ბინა 8	58.6 მ²	5.3 მ²	2.5 მ²	66.4 მ²
2	ბინა 9	37.2 მ²	4.6 მ²	1.3 მ²	43.1 მ²
3	ბინა 10	59.5 მ²	8.4 მ²	2.1 მ²	70.0 მ²
4	ბინა 11	40.0 მ²	5.7 მ²	1.9 მ²	47.6 მ²
5	ბინა 12	39.0 მ²	4.5 მ²	1.6 მ²	45.1 მ²
6	სადარბაზო				24.4 მ²
7	კიბის შ%რ.				14.0 მ²

ტექნიკურ ეკონომიკური მაჩვენებლები 9.600 ნიშნულზე

	დასახელება	საცხ. ფართი	საზაფხ. ფართი	ტიხრ. ფართი	საერთო ფართი
	ბინა 13	58.6 მ²	9.0 მ²	2.4 მ²	70.0 მ²
	ბინა 14	37.2 მ²	4.6 მ²	1.3 მ²	43.1 მ²
	ბინა 15	59.5 მ²	8.4 მ²	2.1 მ²	70.0 მ²
	ბინა 16	39.8 მ²	5.7 მ²	2.1 მ²	47.6 მ²
	ბინა 17	38.7 მ²	4.5 მ²	1.4 მ²	44.6 მ²
	სადარბაზო				24.4 მ²
	კიბის შ%რ.				14.0 მ²

ტექნიკურ ეკონომიკური მაჩვენებლები 12.800 ნიშნულზე

№	დასახელება	საცხ. ფართი	საზაფხ. ფართი	ტიხრ. ფართი	საერთო ფართი
1	ბინა 18	58.6 მ²	9.0 მ²	2.4 მ²	70.0 მ²
2	ბინა 19	37.2 მ²	4.7 მ²	1.2 მ²	43.1 მ²
3	ბინა 20	59.5 მ²	8.4 მ²	2.4 მ²	70.3 მ²
4	ბინა 21	39.9 მ²	6.4 მ²	2.0 მ²	48.3 მ²
5	ბინა 22	38.7 მ²	4.5 მ²	1.4 მ²	44.6 მ²
6	სადარბაზო				24.4 მ²
7	კიბის შ%რ.				14.0 მ²

ტექნიკურ ეკონომიკური მაჩვენებლები 16.000 ნიშნულზე

№	დასახელება	საცხ. ფართი	საზაფხ. ფართი	ტიხრ. ფართი	საერთო ფართი
1	ბინა 23	100.2 მ²	13.5 მ²	6.1 მ²	119.8 მ²
2	ბინა 24	39.0 მ²	4.7 მ²	1.3 მ²	45.0 მ²
3	ბინა 25	59.5 მ²	8.0 მ²	2.4 მ²	69.9 მ²
4	ბინა 26	39.9 მ²	6.4 მ²	2.0 მ²	48.3 მ²
5	სადარბაზო				24.4 მ²
6	კიბის შ%რ.				14.0 მ²

ტექნიკურ ეკონომიკური მაჩვენებლები 19.200 ნიშნულზე

№	დასახელება	საცხ. ფართი	საზაფხ. ფართი	ტიხრ. ფართი	საერთო ფართი
1	ბინა 27	58.6 მ²	8.4 მ²	2.4 მ²	69.4 მ²
2	ბინა 28	37.2 მ²	4.6 მ²	1.3 მ²	43.1 მ²
3	ბინა 29	59.5 მ²	8.0 მ²	2.4 მ²	69.9 მ²
4	ბინა 30	40.0 მ²	5.8 მ²	1.9 მ²	47.7 მ²
5	ბინა 31	38.8 მ²	8.1 მ²	1.8 მ²	48.7 მ²
6	სადარბაზო				24.4 მ²
7	კიბის შ%რ.				14.0 მ²

ტექნიკურ ეკონომიკური მაჩვენებლები 22.400 ნიშნულზე

№	დასახელება	საცხ. ფართი	საზაფხ. ფართი	ტიხრ. ფართი	საერთო ფართი
1	ბინა 32	58.6 მ²	8.4 მ²	2.4 მ²	69.4 მ²
2	ბინა 33	37.3 მ²	4.3 მ²	1.3 მ²	42.9 მ²
3	ბინა 34	59.5 მ²	8.0 მ²	2.4 მ²	69.9 მ²
4	ბინა 35	40.0 მ²	5.7 მ²	2.0 მ²	47.7 მ²
5	ბინა 36	38.8 მ²	8.1 მ²	1.8 მ²	48.7 მ²
6	სადარბაზო				24.4 მ²
7	კიბის შ%რ.				14.0 მ²

ტექნიკურ ეკონომიკური მაჩვენებლები 25.600 ნიშნულზე

№	დასახელება	საერთო ფართი
1	ტექნიკური სათავსი	45.6 მ²
2	ლიფტის სამანქანო	6.6 მ²
3	კიბის შ%რ.	13.5 მ²

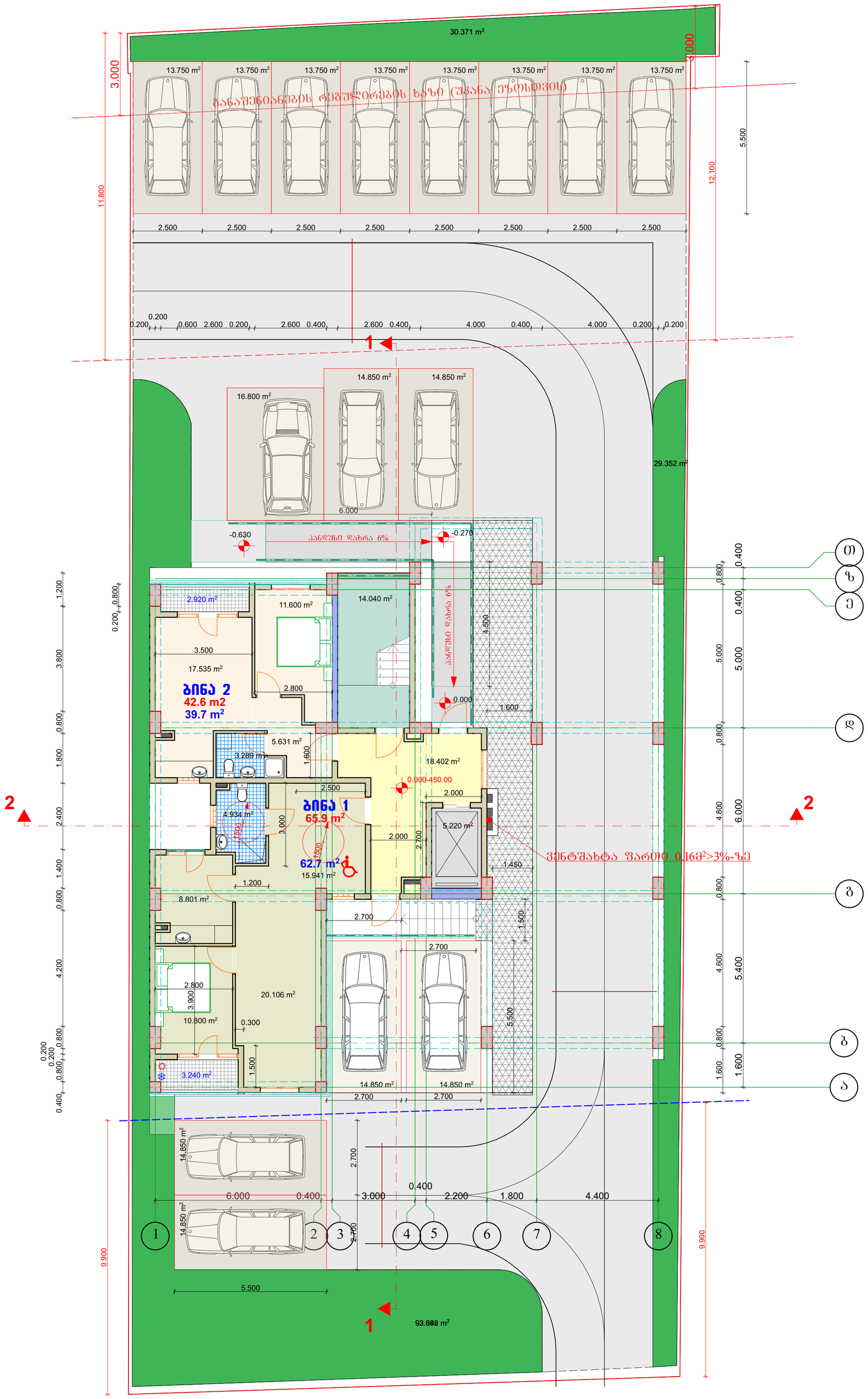

სართულის გეგმა 0.000 ნიშნულზე მ. 1:100

არქიტექტურული ნაწილი

ტექნიკურ ეკონომიკური მაჩვენებლები 0.000 ნიშნულზე

№	დასახელება	საცხ. ფართი	საზაფხ. ფართი	ტიხრ. ფართი	საერთო ფართი
1	ბინა 1	60.6 მ²	3.2 მ²	2.1 მ²	65.9 მ²
2	ბინა 2	38.0 მ²	2.9 მ²	1.7 მ²	42.6 მ²
3	სადარბაზო				23.6 მ²
4	კიბის უჯრ.				14.0 მ²

შენიშვნები:

1. ყველა ზომები მოცემულია მმ-ში

პირობითი აღნიშვნები:

იატაკის ნიშნული გეგმაზე

რიგების ხაზი

მინიშნება გადიდებულ დეტალზე

ღერძის ხაზი

ჭრილის ხაზი

საპროექტო ორგანიზაცია
შპს "ბაზიტი" ს.კ. 40022506

თანამდებობა	გვარი	ხელმოწერა
დირექტორი	მ.ალიბეგაშვილი	
პრ. მთ. არქ	მ. კვესელავა	
დაამუშავა	ზ. ლოლაშვილი	

სართულის გეგმა 0.000 ნიშნულზე
მ. 1:100

მასშტაბი	ფორმატი	სტადია	ფურცელი	ფურც-ბი
1:100	A-2	მპ		

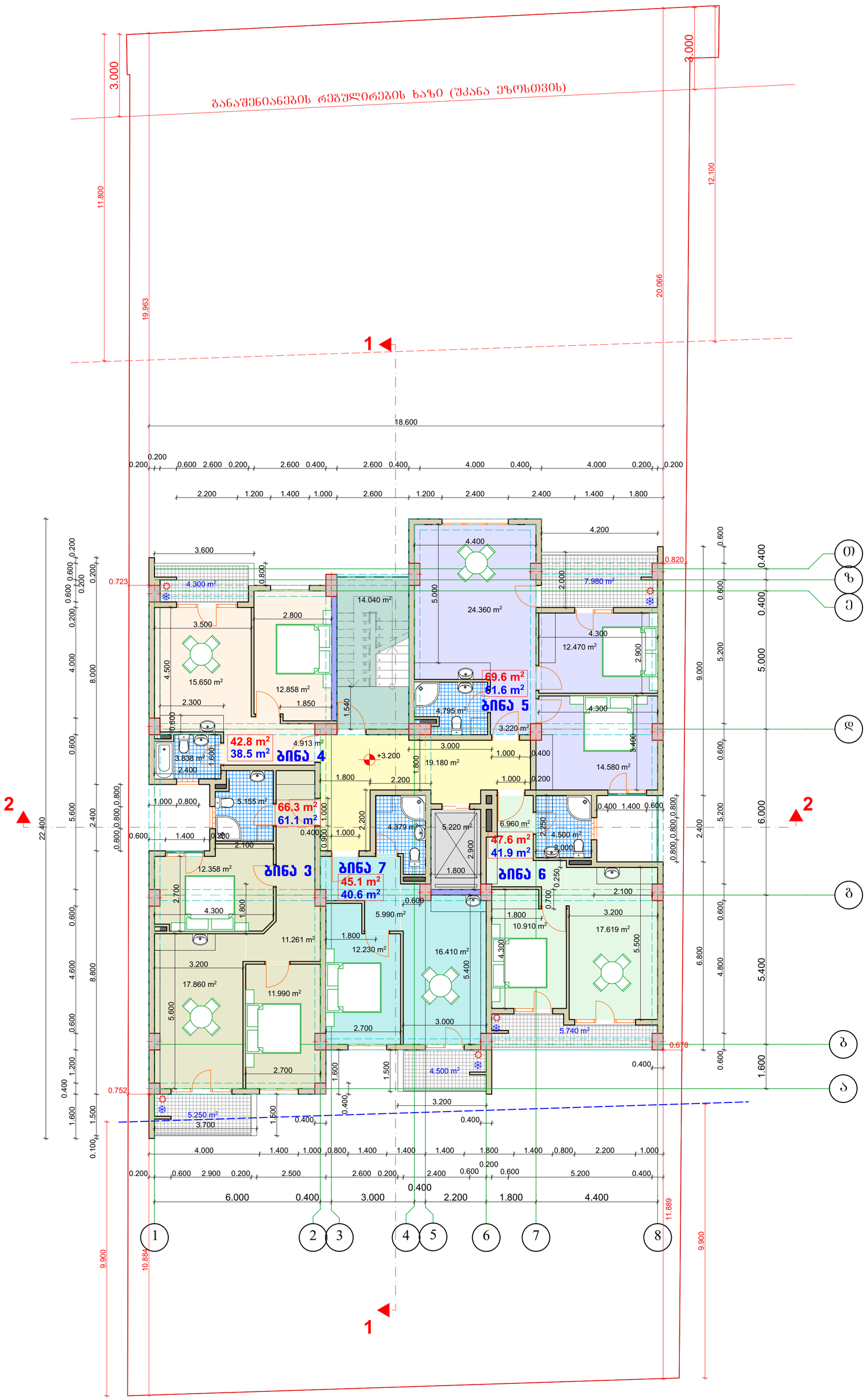

სართულის გეგმა
3.200 ნიშნულზე
მ. 1:100

არქიტექტურული ნაწილი

ტექნიკურ ეკონომიკური მაჩვენებლები
3.200 ნიშნულზე

№	დასახელება	საცხ. ფართი	საზაფხ. ფართი	ტიხრ. ფართი	საერთო ფართი
1	ბინა 3	58.6 მ²	5.3 მ²	2.4 მ²	66.3 მ²
2	ბინა 4	37.2 მ²	4.3 მ²	1.3 მ²	42.8 მ²
3	ბინა 5	59.5 მ²	8.0 მ²	2.1 მ²	69.6 მ²
4	ბინა 6	40.0 მ²	5.7 მ²	1.9 მ²	47.6 მ²
5	ბინა 7	39.0 მ²	4.5 მ²	1.6 მ²	45.1 მ²
6	სადარბაზო				24.4 მ²
7	კიბის უჯრ.				14.0 მ²

შენიშვნები:

1. ყველა ზომები მოცემულია მმ-ში

პირობითი აღნიშვნები:

- განაშენიანების რეგულირების სავალდებულო ლურჯი ხაზი
- განაშენიანების რეგულირების ხაზი
- +4.800 იატაკის ნიშნული გეგმაზე
- რიგელის ხაზი
- მინიშნება გადიდებულ დეტალზე
- ა ღერძის ხაზი
- 1 ჭრილის ხაზი

BAZIS LTD

საპროექტო ორგანიზაცია
შპს "ბაზისტი" ს.კ. 40022506

თანამდებობა	გვარი	ხელმოწერა
დირექტორი	მ.ალიბეგაშვილი	
პრ. მთ. არქ	მ. კვესელავა	
დაამუშავა	ზ. ლოლაშვილი	

სართულის გეგმა 3.200 ნიშნულზე
მ. 1:100

მასშტაბი	ფორმატი	სტადია	შურცელი	შურც-ბი
1:100	A-2	მპ		

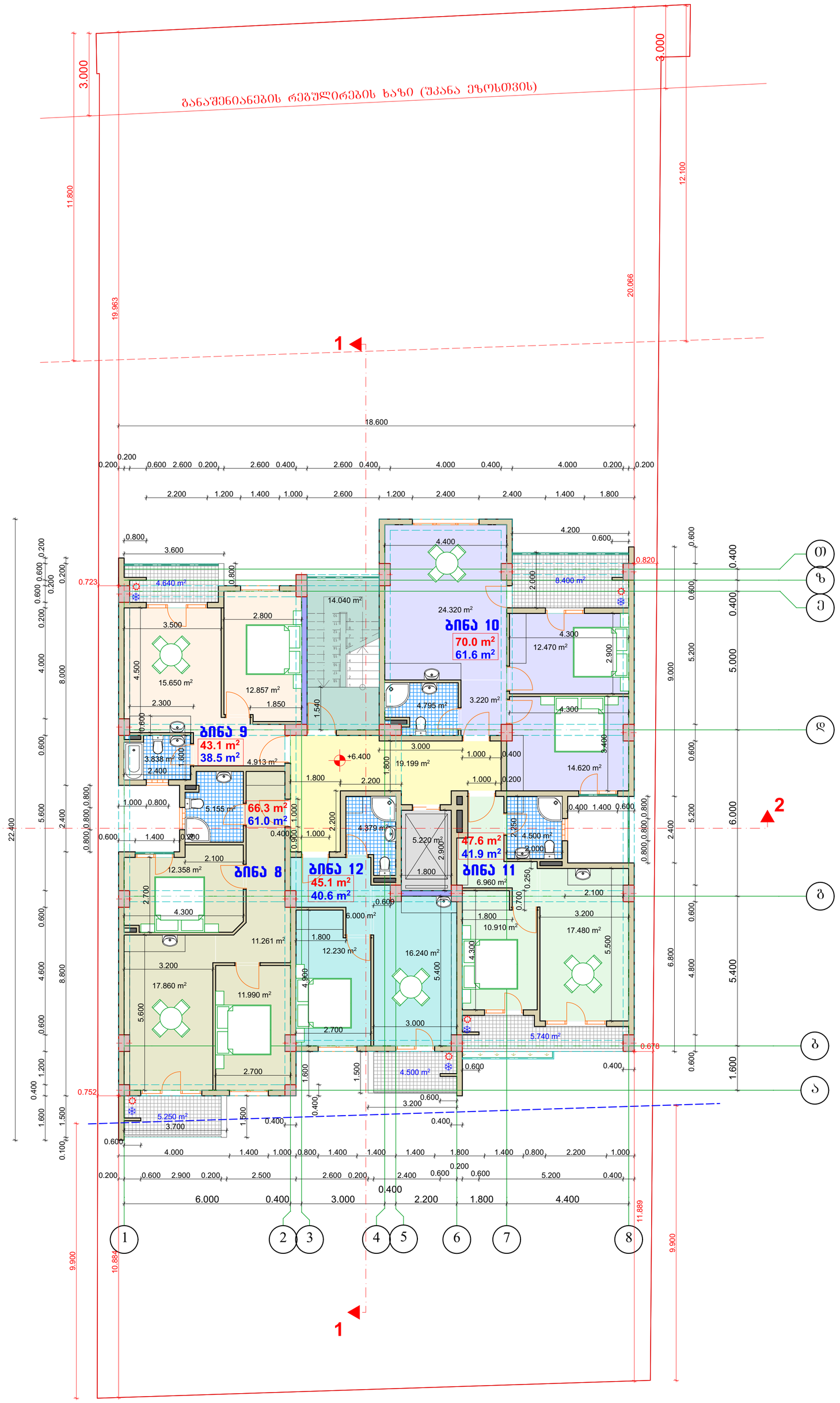

სართულის გეგმა 6.400 ნიშნულზე მ. 1:100

არქიტექტურული ნაწილი

ტექნიკურ ეკონომიკური მაჩვენებლები 6.400 ნიშნულზე

№	დასახელება	საცხ. ფართი	საზაფხ. ფართი	ტიხრ. ფართი	საერთო ფართი
1	ბინა 8	58.6 მ²	5.3 მ²	2.5 მ²	66.4 მ²
2	ბინა 9	37.2 მ²	4.6 მ²	1.3 მ²	43.1 მ²
3	ბინა 10	59.5 მ²	8.4 მ²	2.1 მ²	70.0 მ²
4	ბინა 11	40.0 მ²	5.7 მ²	1.9 მ²	47.6 მ²
5	ბინა 12	39.0 მ²	4.5 მ²	1.6 მ²	45.1 მ²
6	სადარბაზო				24.4 მ²
7	კიბის შ%რ.				14.0 მ²

შენიშვნები:

1. ყველა ზომები მოცემულია მმ-ში

პირობითი აღნიშვნები:

- განაშენიანების რეგულირების სავალდებულო ლურჯი ხაზი
- განაშენიანების რეგულირების ხაზი
- იატაკის ნიშნული გეგმაზე
- რიბელის ხაზი
- მინიშნება გადიდებულ დეტალზე
- ა — ღერძის ხაზი
- 1 — ჭრილის ხაზი

BAZIS LTD

საპროექტო ორგანიზაცია შპს "ბაზისტი" ს.კ. 40022506

თანამდებობა	გვარი	ხელმოწერა
დირექტორი	მ.ალიბეგაშვილი	
პრ. მთ. არქ	მ. კვესელავა	
დაამუშავა	ზ. ლოლაშვილი	

სართულის გეგმა 6.400 ნიშნულზე მ. 1:100

მასშტაბი	ფორმატი	სტადია	ფურცელი	ფურც-ბი
1:100	A-2	მპ		

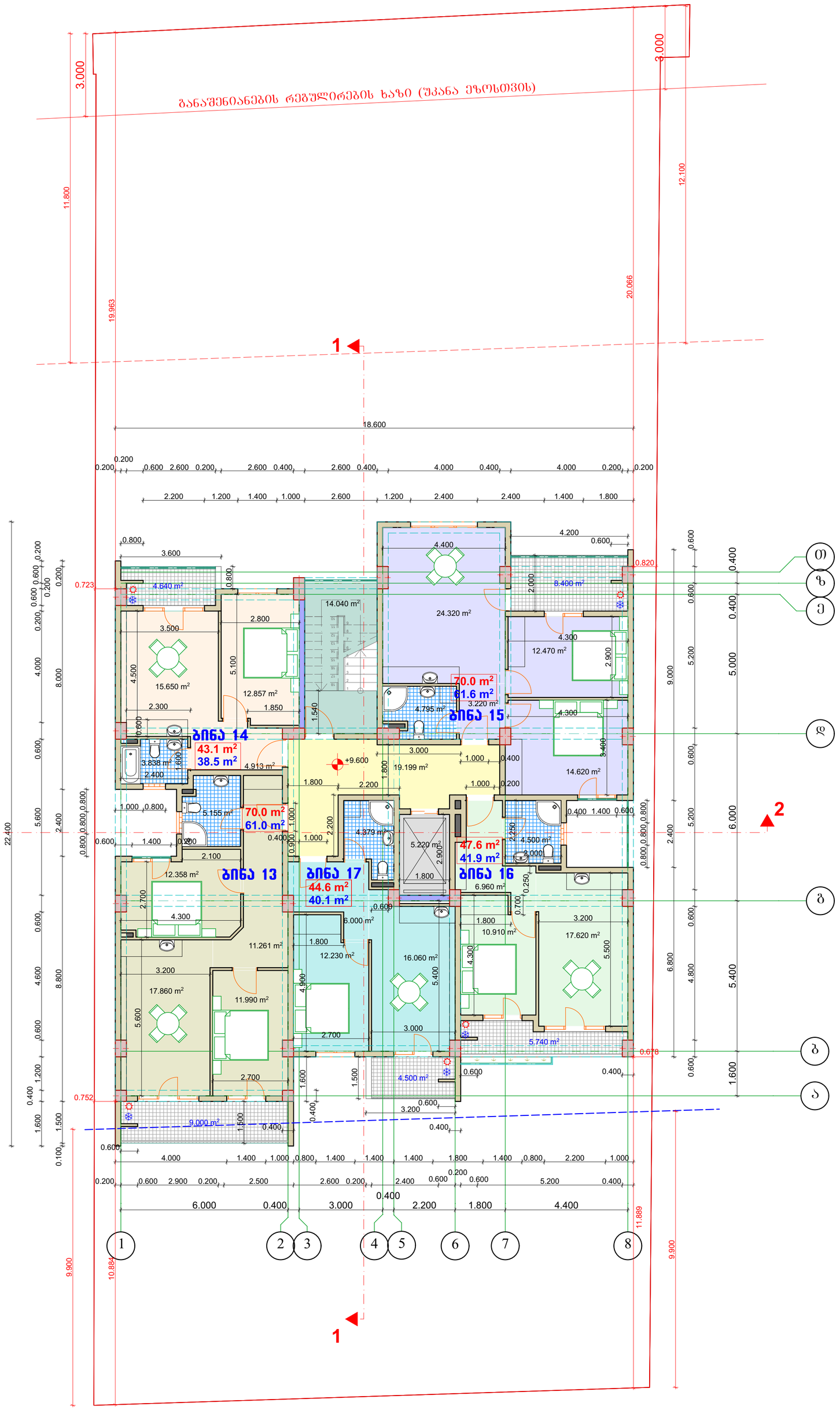

სართულის გეგმა 9.600 ნიშნულზე მ. 1:100

არქიტექტურული ნაწილი

ტექნიკურ ეკონომიკური მაჩვენებლები
9.600 ნიშნულზე

№	დასახელება	საცხ. ფართი	საზაფხ. ფართი	ტიხრ. ფართი	საერთო ფართი
1	ბინა 13	58.6 მ²	9.0 მ²	2.4 მ²	70.0 მ²
2	ბინა 14	37.2 მ²	4.6 მ²	1.3 მ²	43.1 მ²
3	ბინა 15	59.5 მ²	8.4 მ²	2.1 მ²	70.0 მ²
4	ბინა 16	39.8 მ²	5.7 მ²	2.1 მ²	47.6 მ²
5	ბინა 17	38.7 მ²	4.5 მ²	1.4 მ²	44.6 მ²
6	საძარბაზო				24.4 მ²
7	კიბის შ%რ.				14.0 მ²

შენიშვნები:

1. ყველა ზომები მოცემულია მმ-ში

აპრობითი აღნიშვნები:

განაშენიანების რეგულირების საკვალდებულო ლურ%ი ხაზი

განაშენიანების რეგულირების ხაზი

იატაკის ნიშნული გეგმაზე

რიგელის ხაზი

მინიშნება გადიდებულ დეტალზე

ღერძის ხაზი

ჭრილის ხაზი

BAZIS LTD

საპროექტო ორგანიზაცია
შპს "ბაზისტი" ს.კ. 40022506

თანამდებობა	გვარი	ხელმოწერა
დირექტორი	მ.ალიბეგაშვილი	
პრ. მთ. არქ	მ. კვესელავა	
დაამუშავა	ზ. ლოლაშვილი	

სართულის გეგმა 9.600 ნიშნულზე
მ. 1:100

მასშტაბი	ფორმატი	სტადია	შურცელი	შურც-ბი
1:100	A-2	მპ		

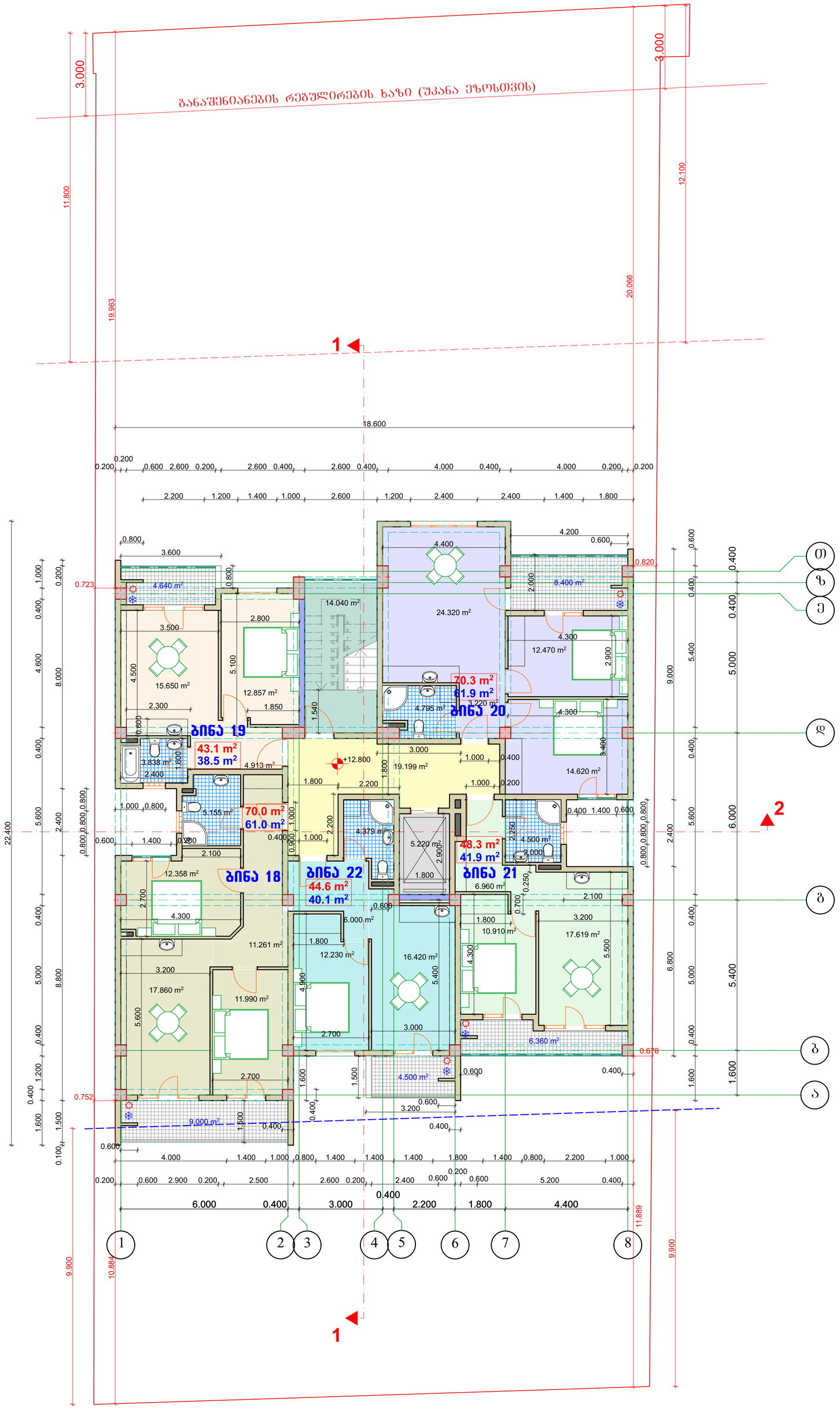

სართულის გეგმა 12.800 ნიშნულზე მ. 1:100

არქიტექტურული ნაწილი

ტექნიკურ ეკონომიკური მაჩვენებლები 12.800 ნიშნულზე

№	დასახელება	საცხ. ფართი	საზაფხ. ფართი	ტიხრ. ფართი	საერთო ფართი
1	ბინა 18	58.6 მ²	9.0 მ²	2.4 მ²	70.0 მ²
2	ბინა 19	37.2 მ²	4.7 მ²	1.2 მ²	43.1 მ²
3	ბინა 20	59.5 მ²	8.4 მ²	2.4 მ²	70.3 მ²
4	ბინა 21	39.9 მ²	6.4 მ²	2.0 მ²	48.3 მ²
5	ბინა 22	38.7 მ²	4.5 მ²	1.4 მ²	44.6 მ²
6	საძარბაზო				24.4 მ²
7	კიბის შ%რ.				14.0 მ²

შენიშვნები:

1. ყველა ზომები მოცემულია მმ-ში

აიროზით აღნიშვნები:

განაშენიანების რეგულირების
სავალდებულო ლურჯი ხაზი
განაშენიანების რეგულირების ხაზი
იატაკის ნიშნული გეგმაზე
რიგელის ხაზი
მინიშნება გადიდებულ დეტალზე
106.280 m
ღერძის ხაზი
ჭრილის ხაზი

საპროექტო ორგანიზაცია
შპს "ბაზიტი" ს.კ. 40022506

თანამდებობა	გვარი	ხელმოწერა
დირექტორი	მ.ალიბეგაშვილი	
პრ. მთ. არქ	მ. კვესელავა	
დაამუშავა	ზ. ლოლაშვილი	

სართულის გეგმა 12.800 ნიშნულზე
მ. 1:100

მასშტაბი	ფორმატი	სტადია	ფურცელი	ფურც-ბი
1:100	A-2	მპ		

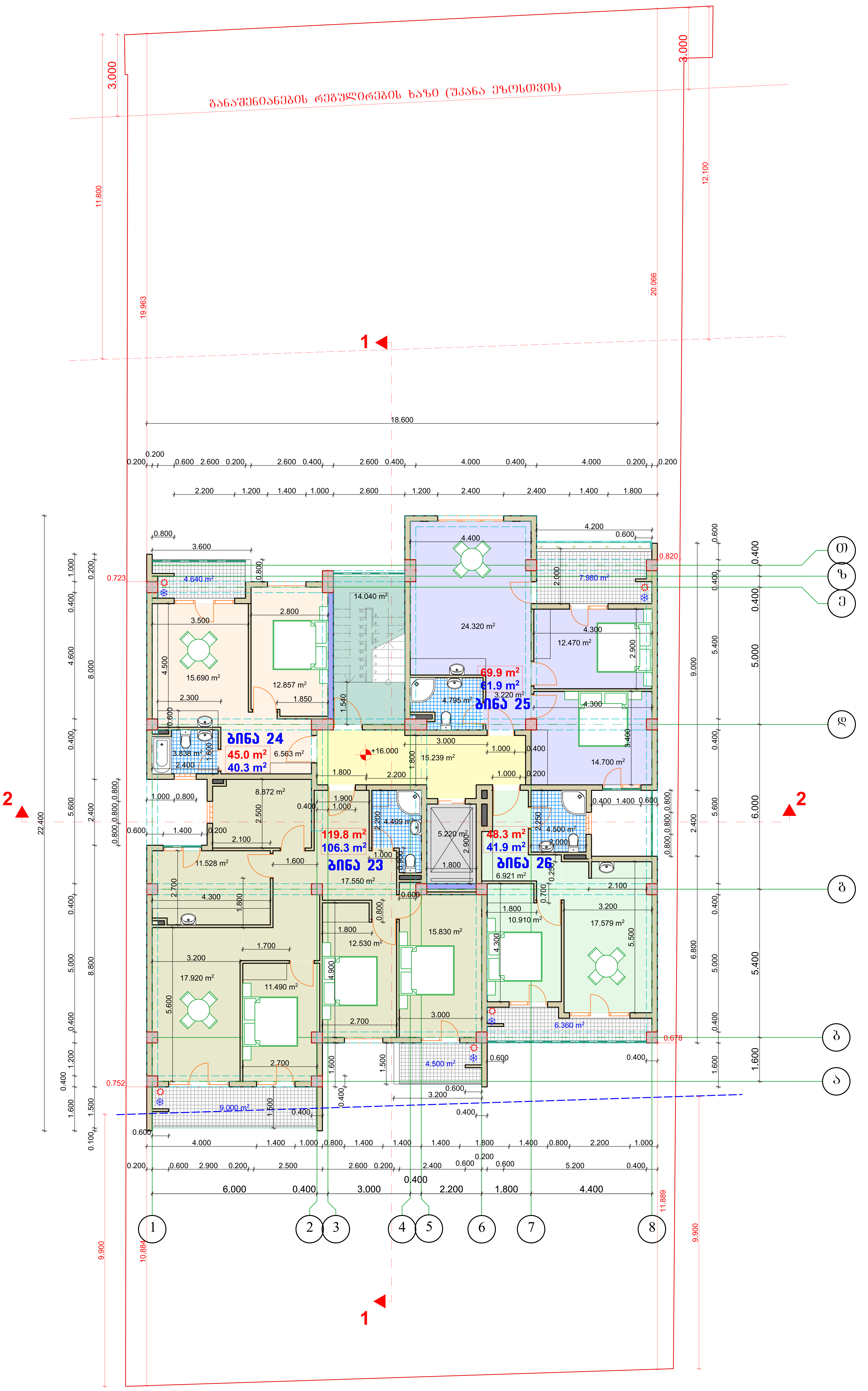

სართულის გეგმა
16.000 ნიშნულზე
მ. 1:100

არქიტექტურული ნაწილი

ტექნიკურ ეკონომიკური მაჩვენებლები
16.000 ნიშნულზე

№	დასახელება	საცხ. ფართი	საზაფხ. ფართი	ტიხრ. ფართი	საერთო ფართი
1	ბინა 23	100.2 მ²	13.5 მ²	6.1 მ²	119.8 მ²
2	ბინა 24	39.0 მ²	4.7 მ²	1.3 მ²	45.0 მ²
3	ბინა 25	59.5 მ²	8.0 მ²	2.4 მ²	69.9 მ²
4	ბინა 26	39.9 მ²	6.4 მ²	2.0 მ²	48.3 მ²
5	სადარბაზო				24.4 მ²
6	კიბის უჯრ.				14.0 მ²

შენიშვნები:

1. ყველა ზომები მოცემულია მმ-ში

პირობითი აღნიშვნები:

განაშენიანების რეგულირების სავალდებულო ლურჯი ხაზი

განაშენიანების რეგულირების ხაზი

იატაკის ნიშნული გეგმაზე

რიგელის ხაზი

მინიშნება გადიდებულ დეტალზე

ღერძის ხაზი

ჭრილის ხაზი

საპროექტო ორგანიზაცია
შპს “ბაზიტი“ ს.კ. 40022506

თანამდებობა	გვარი	ხელმოწერა
დირექტორი	მ.ალიბეგაშვილი	
პრ. მთ. არქ	მ. კვესელავა	
დაამუშავა	ზ. ლოლაშვილი	

სართულის გეგმა 16.000 ნიშნულზე
მ. 1:100

მასშტაბი	ფორმატი	სტადია	ფურცელი	ფურც-ბი
1:100	A-2	მ.პ		

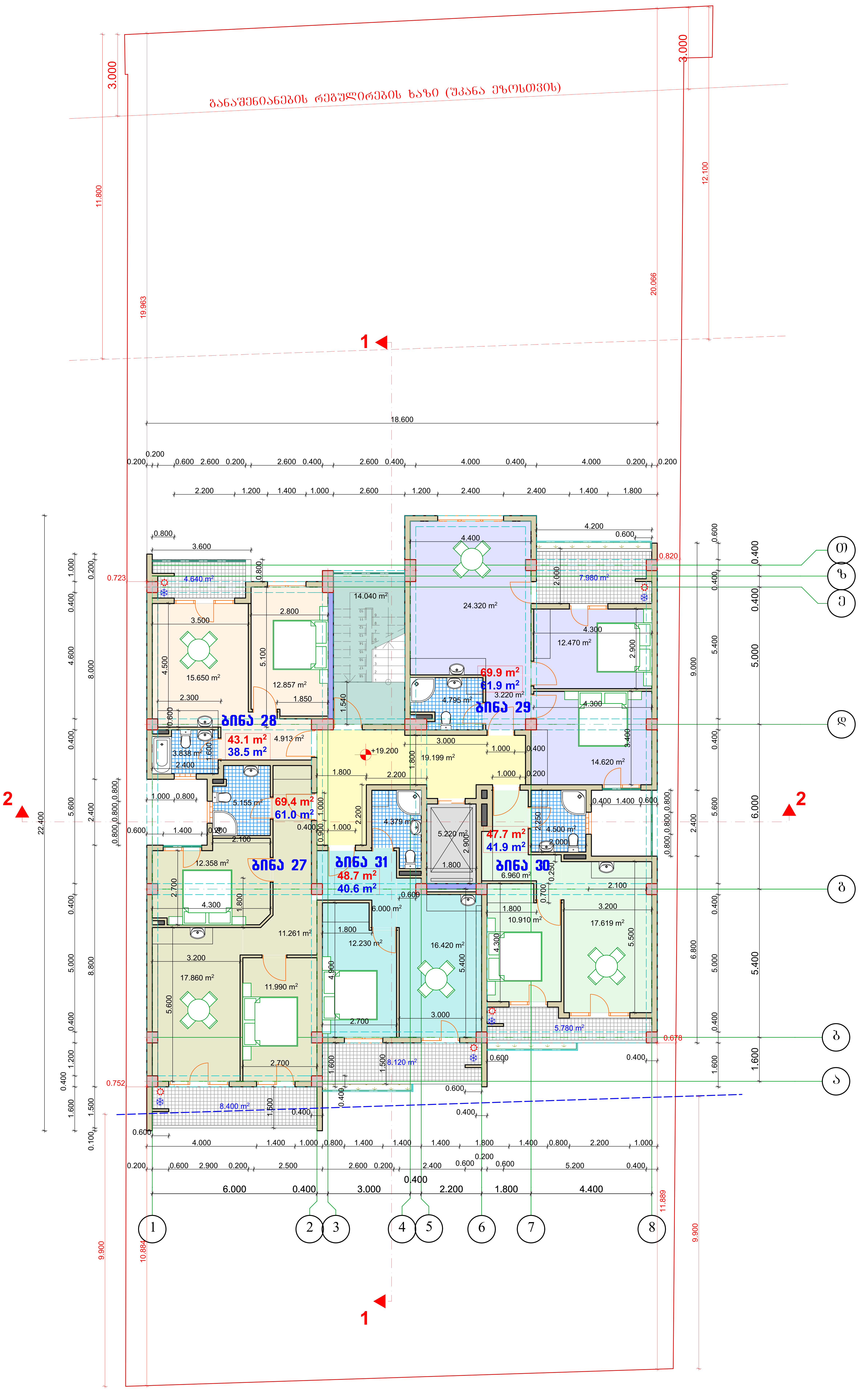

სართულის გეგმა 19.200 ნიშნულზე
მ. 1:100

არქიტექტურული ნაწილი

ტექნიკურ ეკონომიკური მაჩვენებლები 19.200 ნიშნულზე

№	დასახელება	საცხ. ფართი	საზაფხ. ფართი	ტიხრ. ფართი	საერთო ფართი
1	ბინა 27	58.6 მ²	8.4 მ²	2.4 მ²	69.4 მ²
2	ბინა 28	37.2 მ²	4.6 მ²	1.3 მ²	43.1 მ²
3	ბინა 29	59.5 მ²	8.0 მ²	2.4 მ²	69.9 მ²
4	ბინა 30	40.0 მ²	5.8 მ²	1.9 მ²	47.7 მ²
5	ბინა 31	38.8 მ²	8.1 მ²	1.8 მ²	48.7 მ²
6	სადარბაზო				24.4 მ²
7	კიბის უჯრ.				14.0 მ²

შენიშვნები:

1. ყველა ზომები მოცემულია მმ-ში

პირობითი აღნიშვნები:

განაშენიანების რეგულირების სავალდებულო ლურჯი ხაზი

განაშენიანების რეგულირების ხაზი

იატაკის ნიშნული გეგმაზე

რიგელის ხაზი

მინიშნება გადიდებულ დეტალზე

ღერძის ხაზი

ჭრილის ხაზი

საპროექტო ორგანიზაცია
შპს "ბაზიტი" ს.კ. 40022506

თანამდებობა	გვარი	ხელმოწერა
დირექტორი	მ.ალიბეგაშვილი	
პრ. მთ. არქ	მ. კვესელავა	
დაამუშავა	ზ. ლოლაშვილი	

სართულის გეგმა 19.200 ნიშნულზე
მ. 1:100

მასშტაბი	ფორმატი	სტადია	ფურცელი	ფურც-ბი
1:100	A-2	მ.პ		

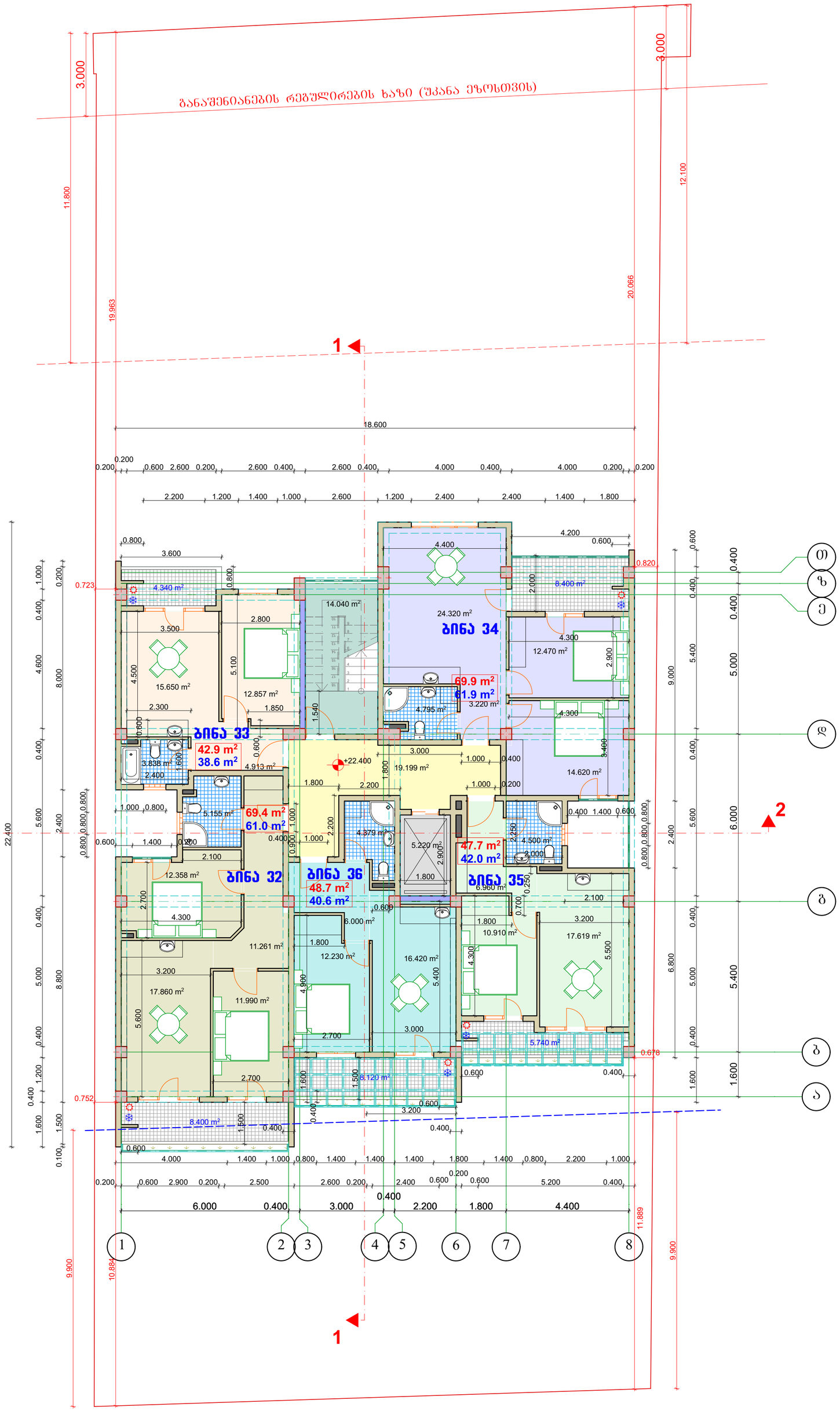

სართულის გეგმა 22.400 ნიშნულზე მ. 1:100

არქიტექტურული ნაწილი

ტექნიკურ ეკონომიკური მაჩვენებლები 22.400 ნიშნულზე

№	დასახელება	საცხ. ფართი	საზაფხ. ფართი	ტიხრ. ფართი	საერთო ფართი
1	ბინა 32	58.6 მ²	8.4 მ²	2.4 მ²	69.4 მ²
2	ბინა 33	37.3 მ²	4.3 მ²	1.3 მ²	42.9 მ²
3	ბინა 34	59.5 მ²	8.0 მ²	2.4 მ²	69.9 მ²
4	ბინა 35	40.0 მ²	5.7 მ²	2.0 მ²	47.7 მ²
5	ბინა 36	38.8 მ²	8.1 მ²	1.8 მ²	48.7 მ²
6	სადარბაზო				24.4 მ²
7	კიბის უჯრ.				14.0 მ²

შენიშვნები:

1. ყველა ზომები მოცემულია მმ-ში

პირობითი აღნიშვნები:

განაშენიანების რეგულირების სავალდებულო ლურჯი ხაზი

განაშენიანების რეგულირების ხაზი

იატაკის ნიშნული გეგმაზე

რიგელის ხაზი

მინიშნებაა გადიდებულ დეტალზე

ა ღერძის ხაზი

1 ჭრილის ხაზი

BAZIS LTD

საპროექტო ორგანიზაცია შპს "ბაზისტი" ს.კ. 40022506

თანამდებობა	გვარი	ხელმოწერა
დირექტორი	მ.ალიბეგაშვილი	
პრ. მთ. არქ	მ. კვესელავა	
დაამუშავა	ზ. ლოლაშვილი	

სართულის გეგმა 22.400 ნიშნულზე მ. 1:100

მასშტაბი	ფორმატი	სტადია	შურცელი	შურც-ბი
1:100	A-2	მპ		

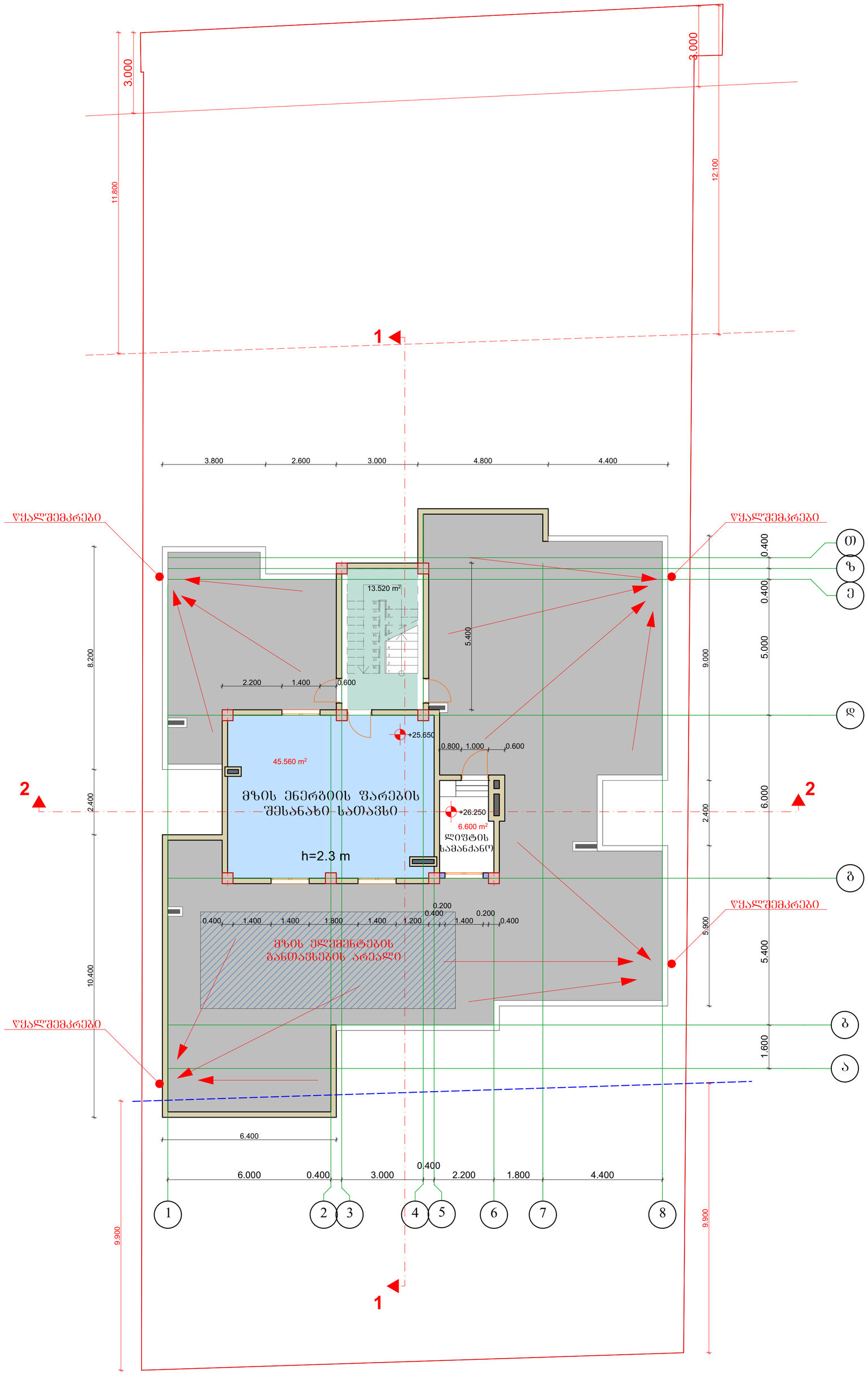

სართულის გეგმა 25.600 ნიშნულზე მ. 1:100

არქიტექტურული ნაწილი

ტექნიკურ ეკონომიკური მაჩვენებლები
25.600 ნიშნულზე

№	დასახელება	საერთო ფართი
1	ტექნიკური სათავსი	45.6 მ²
2	ლიფტის სამანქანო	6.6 მ²
3	კიბის უჯრ.	13.5 მ²

შენიშვნები:

1. ყველა ზომები მოცემულია მმ-ში

პირობითი აღნიშვნები:

- ბანაშენიანების რეგულირების სავალდებულო ლურჯი ხაზი
- ბანაშენიანების რეგულირების ხაზი
- იატაკის ნიშნული გეგმაზე
- რიგელის ხაზი
- მინიშნება გადიდებულ დეტალზე
- ა — ღერძის ხაზი
- 1 — ჭრილის ხაზი

BAZIS LTD

საპროექტო ორგანიზაცია
შპს "ბაზისტი" ს.კ. 40022506

თანამდებობა	გვარი	ხელმოწერა
დირექტორი	მ.ალიბეგაშვილი	
პრ. მთ. არქ	მ. კვესელავა	
დაამუშავა	ზ. ლოლაშვილი	

სართულის გეგმა 25.600 ნიშნულზე
მ. 1:100

მასშტაბი	ფორმატი	სტადია	ფურცელი	ფურც-ბი
1:100	A-2	მპ		

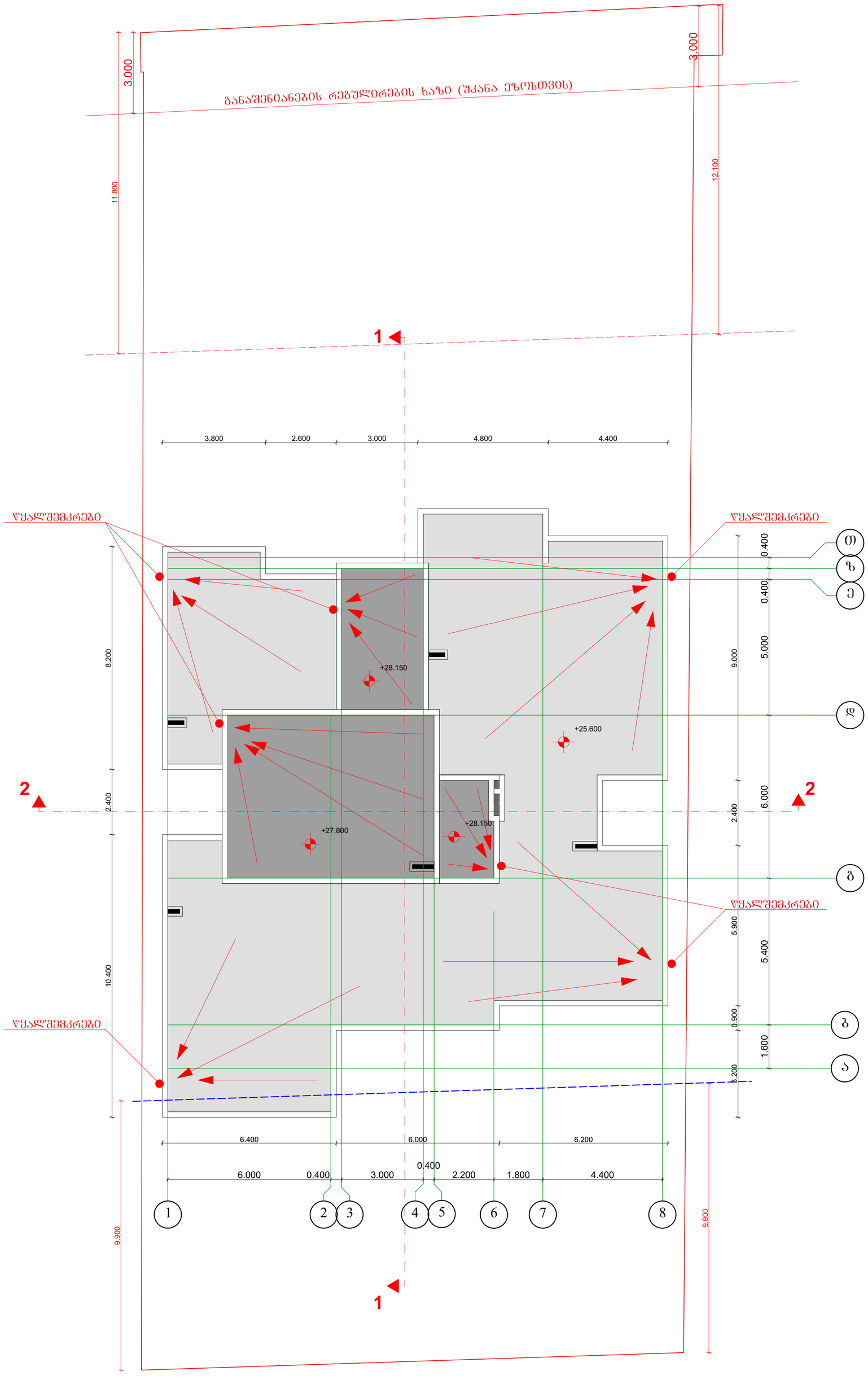

სახურავის გეგმა
მ. 1:100

არქიტექტურული ნაწილი

შენიშვნები:

1. ყველა ზომები მოცემულია მმ-ში

პირობითი აღნიშვნები:

- განაშენიანების რეგულირების სავალდებულო ღურჯი ხაზი
- განაშენიანების რეგულირების ხაზი
- იატაკის ნიშნული გეგმაზე
- რიგელის ხაზი
- მინიშნება გადიდებულ დეტალზე
- ა — ღერძის ხაზი
- 1 — ჭრილის ხაზი

BAZIS LTD

საპროექტო ორგანიზაცია
შპს "ბაზისტი" ს.კ. 40022506

თანამდებობა	გვარი	ხელმოწერა
დირექტორი	მ.ალიბეგაშვილი	
პრ. მთ. არქ	მ. კვესელავა	
დაამუშავა	ზ. ლოლაშვილი	

სახურავის გეგმა მ. 1:100

მასშტაბი	ფორმატი	სტადია	ფურცელი	ფურც-ბი
1:100	A-2	მპ		

პირობითი აღნიშვნები



მიწის ნაკვეთის საკადასტრო საზღვარი

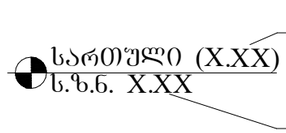



ჭრილის ხაზი

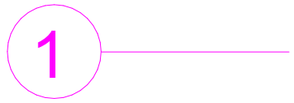

ღერძის ხაზი

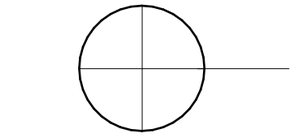

ჩრდილოეთის აღმნიშვნელი ნიშანი

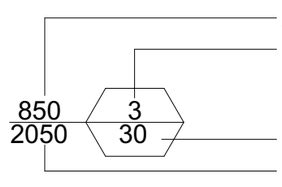

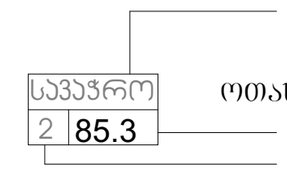

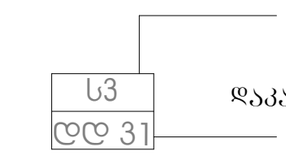



შნარშეზღუდულთა მომსახურების სიმბოლო

კედლის ცეცხლმედეგობა (ორსაათიანი)



გასასვლელთან მისადგომი მაქსიმალური მანძილი

მისაწვდომი სვლაგეზი

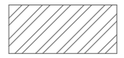

— სასაწყობო (სწ-1; სწ-2) ჯგუფის დაკავებულობა

— საცხოვრებელი (სც-2) ჯგუფის დაკავებულობა

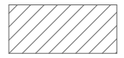

— დამხმარე (დს) ჯგუფის დაკავებულობა



— გასასვლელი



— ხელის ცეცხლმაქრი



— სახანძრო მილდგარი



— სახანძრო ჰიდრანტი



— ადგილობრივი ოპტიკურ-ელექტრონული კვამლზე მორეაგირე



— ავარიული განათება



— გაძლიერებული ბლოკის კედელი



— კოლონა

შენობა-ნაგებობის უსაფრთხოების წესებთან შესაბამისობის ანალიზი

გამოყენებული წესები – "შენობა-ნაგებობის უსაფრთხოების წესები"

ჩამოთვალეთ შენობის დაკავებულობები და აღწერეთ თითოეული გამოყენება	
1. საცხოვრებელი ჯგუფი სც-2 (საცხ. ბინები) დაკავებულობის დატვირთვა - 126	მიწის დონის ზედა სართულები I–II–III–IV–V–VI–VII–VIII (0.00-დან 22.40 ნიშნ. ჩათვლით)
2. სასაწყობო ჯგუფი სწ-2 (მზის ენერგიის ფარების შესანახი სათავსი) დაკავებულობის დატვირთვა - 1	სახურავზე (25.60 ნიშნ.)

შენობა-ნაგებობის უსაფრთხოების ღონეებთან შესაბამისობის ანალიზი

კონსტრუქციის ტიპი:	
განსაზღვრეთ კონსტრუქციის ტიპი არსებული შენობისთვის: მაგალითი: II–A, II–B, V–A, V–B	
განსაზღვრეთ კონსტრუქციის ტიპი ახალი შენობისთვის: მაგალითი: II–A, II–B, V–A, V–B	I–A
შერეული კონსტრუქციის შემთხვევაში მიუთითეთ ტიპები, რომელიც გამოყენებული იქნება, განსაზღვრეთ ტიპები და მათი მდებარეობა:	

შენობა-ნაგებობის უსაფრთხოების წესებთან შესაბამისობის ანალიზი

სიმაღლის შეზღუდვები (ცხრილი 503-ის მიხედვით)		
დაკავებულობები	დასაშვები სართულიანობა	შემოთავაზებული სართულიანობა
1. საცხოვრებელი ჯგუფი სც-2 დდ - 126	შეუზღუდავი	მიწის დონის ზედა სართულები I–II–III–IV–V–VI–VII–VIII (0.00-დან 22.40 ნიშნ. ჩათვლით)
2. სასაწყობო ჯგუფი სწ-2 დდ - 1	შეუზღუდავი	სახურავი (25.60 ნიშნ.)
	დასაშვები სიმაღლე (მ)	შემოთავაზებული სიმაღლე (მ)
საერთო სიმაღლე (მ) =	შეუზღუდავი	28.85
მიწის დონის ზემოთ სართულების რაოდენობა =	შეუზღუდავი	8

შენობა-ნაგებობის უსაფრთხოების წესებთან შესაბამისობის ანალიზი

ფართობის შეზღუდვები (ცხრილი 503-ის მიხედვით)		
დაკავებულობები	დასაშვები ფართობი (სართულზე მ)	შემოთავაზებული ფართობი (სართულზე მ)
1. საცხოვრებელი ჯგუფი სც-2 (0.00 ნიშნ.)	შეუზღუდავი	108.5
2. საცხოვრებელი ჯგუფი სც-2 (3.20 ნიშნ.)	შეუზღუდავი	271.4
3. საცხოვრებელი ჯგუფი სც-2 (6.40 ნიშნ.)	შეუზღუდავი	272.2
4. საცხოვრებელი ჯგუფი სც-2 (9.60 ნიშნ.)	შეუზღუდავი	275.3
5. საცხოვრებელი ჯგუფი სც-2 (12.80 ნიშნ.)	შეუზღუდავი	276.3
6. საცხოვრებელი ჯგუფი სც-2 (16.00 ნიშნ.)	შეუზღუდავი	283.0
7. საცხოვრებელი ჯგუფი სც-2 (19.20 ნიშნ.)	შეუზღუდავი	278.8
8. საცხოვრებელი ჯგუფი სც-2 (22.40 ნიშნ.)	შეუზღუდავი	278.6
9. სასაწყობო ჯგუფი სწ-2 (25.60 ნიშნ.)	შეუზღუდავი	45.6
შემოთავაზებული ფართობების ჯამი =	2089.7	
სართულების რაოდენობა =	8	
შენობის საერთო ფართობი =	2416.2	

შენობა-ნაგებობის შსაფრთხოების წესებთან შესაბამისობის ანალიზი

გარე კედლის ცეცხლმედეგობისა და ღიობისადმი მოთხოვნები ცხრილების 602-ის და 705.8-ის მიხედვით

გარე კედელი	ხანძარსაწინააღმდეგო მანძილი (მ)	ცეცხლმედეგობის ხარისხი (სთ)		კედლის ღიობების ფართობი (კედლის %)					
		მოთხოვნილი	გათვალისწინებული	დასაშვები			გათვალისწინებული		
				დაცული	დაუცველი საშხეფებით	დაუცველი	დაცული	დაუცველი საშხეფებით	დაუცველი
1 – 8 (ღერძებში)	10.67	2	2	–	–	შეუზღუდავი	–	–	26.4 %
ა – ზ (ღერძებში)	0.68	2	2	–	–	დაუშვებელია	–	–	0 %
8 – 1 (ღერძებში)	19.96	2	2	–	–	შეუზღუდავი	–	–	19.9 %
ზ – ა (ღერძებში)	0.72	2	2	–	–	დაუშვებელია	–	–	0 %

შენობა-ნაგებობის უსაფრთხოების ღონეებთან შესაბამისობის ანალიზი

ხანძრისაგან დაცვის სისტემებისადმი მოთხოვნები

დაკავებულობები/ სივრცეები/ გასასვლელი საშუალებები	ავტოსაშხეფი სისტემა	ალტერნატიული ავტომატური ცეცხლსაქრობი სისტემები	სახანძრო განგაშისა, კვამლაღმოჩენი და ცეცხლაღმოჩენი სისტემები	სახანძრო მილდგარების სისტემები	კვამლის საკონტროლო სისტემები	ხელის ცეცხლმაქრები	საავარიო განგაშის სისტემები
საცხოვრებელი ჯგუფი სც-2	–	–		–		–	–
სასაწყობო ჯგუფი სწ-2	–	–		–		–	–
კიბის უჯრედები	–	–		–	კი (მექანიკური განიავება)	–	–
ლიფტები	–	–		–	კი (მექანიკური განიავების და დაწნევის სისტემით)	–	–
დერეფანი	–	–		კი	კი	კი	–
სახანძრო-სამაშველო სამსახურის მიერ გამოსაყენებელი მისაერთებლები				არა			
სახანძრო ტუმბო და წყლის რეზერვუარი განთავსებულია მიწის დონის ქვედა სართულზე				არა			

შენობა-ნაგებობის უსაფრთხოების წესებთან შესაბამისობის ანალიზი

განიავებისადმი მოთხოვნები		
დაკავებულობები/სივრცეები/გასასვლელი საშუალებები	ბუნებრივი განიავება	ხელოვნური განიავება
საცხოვრებელი ჯგუფი (ბინები) სც-2	კი	კი
სასაწყობო ჯგუფი (სათავსი) სწ-2	კი	———
კიბის უჯრედი	კი	———
ლიფტები	———	კი
დერეფანი	———	კი

შენობა-ნაგებობის უსაფრთხოების წესებთან შესაბამისობის ანალიზი

თითოეული სართულიდან გასასვლელი საშუალება									
სართულები	დაკავებულობა და დაკავებულობის დატვირთვის ჯამური მაჩვენებელი	მოთხოვნილი გასასვლელების/ გასასვლელთან მისადგომის რაოდენობა	გათვალისწინებული გასასვლელების/ გასასვლელთან მისადგომის რაოდენობა და ტიპი	გასასვლელი საშუალებების სიგანე (მეტრი)					
				გზა-კიბეები		დერეფანი		გასასვლელის გზა-კარი	
				მოთხოვნილი	გათვალისწინებული	მოთხოვნილი	გათვალისწინებული	მოთხოვნილი	გათვალისწინებული
პირველი სართული	საცხოვრებელი ჯგ. სც-2 (დდ - 7)	1	2 (გზა-კარი)	1.1	1.1	1.2	1.6	0.82	0.85
მეორე სართული	საცხოვრებელი ჯგ. სც-2 (დდ - 17)	1	1 (გზა-კიბე)	1.1	1.1	1.2	1.8	0.82	0.85
მესამე სართული	საცხოვრებელი ჯგ. სც-2 (დდ - 17)	1	1 (გზა-კიბე)	1.1	1.1	1.2	1.8	0.82	0.85
მეოთხე სართული	საცხოვრებელი ჯგ. სც-2 (დდ - 17)	1	1 (გზა-კიბე)	1.1	1.1	1.2	1.8	0.82	0.85
მეხუთე სართული	საცხოვრებელი ჯგ. სც-2 (დდ - 17)	1	1 (გზა-კიბე)	1.1	1.1	1.2	1.8	0.82	0.85
მეექვსე სართული	საცხოვრებელი ჯგ. სც-2 (დდ - 17)	1	1 (გზა-კიბე)	1.1	1.1	1.2	1.8	0.82	0.85
მეშვიდე სართული	საცხოვრებელი ჯგ. სც-2 (დდ - 17)	1	1 (გზა-კიბე)	1.1	1.1	1.2	1.8	0.82	0.85
მერვე სართული	საცხოვრებელი ჯგ. სც-2 (დდ - 17)	1	1 (გზა-კიბე)	1.1	1.1	1.2	1.8	0.82	0.85
სახურავი	სასაწყობო ჯგუფი სწ-2 (დდ - 1)	1	1 (გზა-კიბე)	1.1	1.1	1.2	1.8	0.82	0.85

შენობა-ნაგებობის უსაფრთხოების წესებთან შესაბამისობის ანალიზი

წყალსადენი სისტემის ფიქსირებული მოწყობილობების რაოდენობა–საცხოვრებელი ჯგუფი სც-2 ქვეჯგუფი
(ცხრილი 1602.1-ის მიხედვით)

სართულები	საცხოვრებელი ერთეულები (დდ=174)	ფიქსირებული მოწყობილობები									
		უნიტაზი (ერთ საცხოვრებელ ერთეულზე)		ტუალეტის ხელსაბანები (ერთ საცხოვრებელ ერთეულზე)		აბაზანა/შხაპი (ერთ საცხოვრებელ ერთეულზე)		სამზარეულოს ნიჟარა (ერთ საცხოვრებელ ერთეულზე)		ავტომატური სარეცხი მანქანის მისაერთებელი (20 საცხოვრებელ ერთეულზე)	(ერთ საცხოვრებელ ერთეულზე)
		მოთხოვნილი	დაყენებული	მოთხოვნილი	დაყენებული	მოთხოვნილი	დაყენებული	მოთხოვნილი	დაყენებული	მოთხოვნილი	დაყენებული
პირველი სართული	საცხოვრებელი ჯგ. სც-2 (დდ - 7)	1	1	1	1	1	1	1	1	1	1
მეორე სართული	საცხოვრებელი ჯგ. სც-2 (დდ - 17)	1	1	1	1	1	1	1	1	1	1
მესამე სართული	საცხოვრებელი ჯგ. სც-2 (დდ - 17)	1	1	1	1	1	1	1	1	1	1
მეოთხე სართული	საცხოვრებელი ჯგ. სც-2 (დდ - 17)	1	1	1	1	1	1	1	1	1	1
მეხუთე სართული	საცხოვრებელი ჯგ. სც-2 (დდ - 17)	1	1	1	1	1	1	1	1	1	1
მეექვსე სართული	საცხოვრებელი ჯგ. სც-2 (დდ - 17)	1	1	1	1	1	1	1	1	1	1
მეშვიდე სართული	საცხოვრებელი ჯგ. სც-2 (დდ - 17)	1	1	1	1	1	1	1	1	1	1
მერვე სართული	საცხოვრებელი ჯგ. სც-2 (დდ - 17)	1	1	1	1	1	1	1	1	1	1

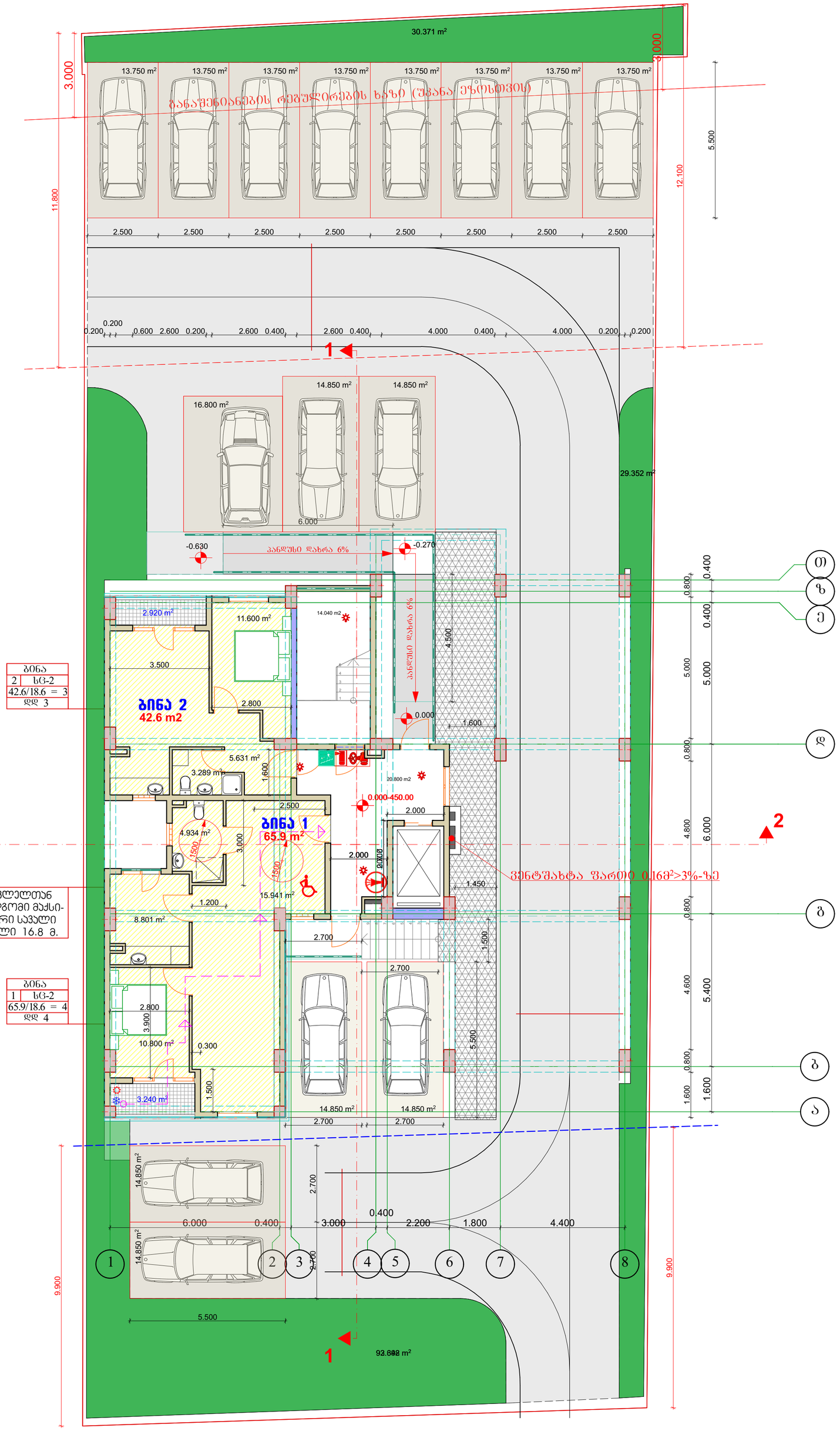

სართულის გეგმა 0.000 ნიშნულზე მ. 1:100

შენიშვნები:

1. ყველა ზომები მოცემულია მმ-ში

პიროგითი აღნიშვნები:

იატაკის ნიშნული გეგმაზე

რიგების ხაზი

მინიშნება გადიდებულ დეტალზე

ღერძის ხაზი

ჭრილის ხაზი

საპროექტო ორგანიზაცია
შპს "ბაზიტი" ს.კ. 40022506

თანამდებობა	გვარი	ხელმოწერა
დირექტორი	მ.ალიბეგაშვილი	
პრ. მთ. არქ	მ. კვესელავა	
დაამუშავა	ზ. ლოლაშვილი	

სართულის გეგმა 0.000 ნიშნულზე
მ. 1:100

მასშტაბი	ფორმატი	სტადია	ფურცელი	ფურც-ბი
1:100	A-2	მპ		

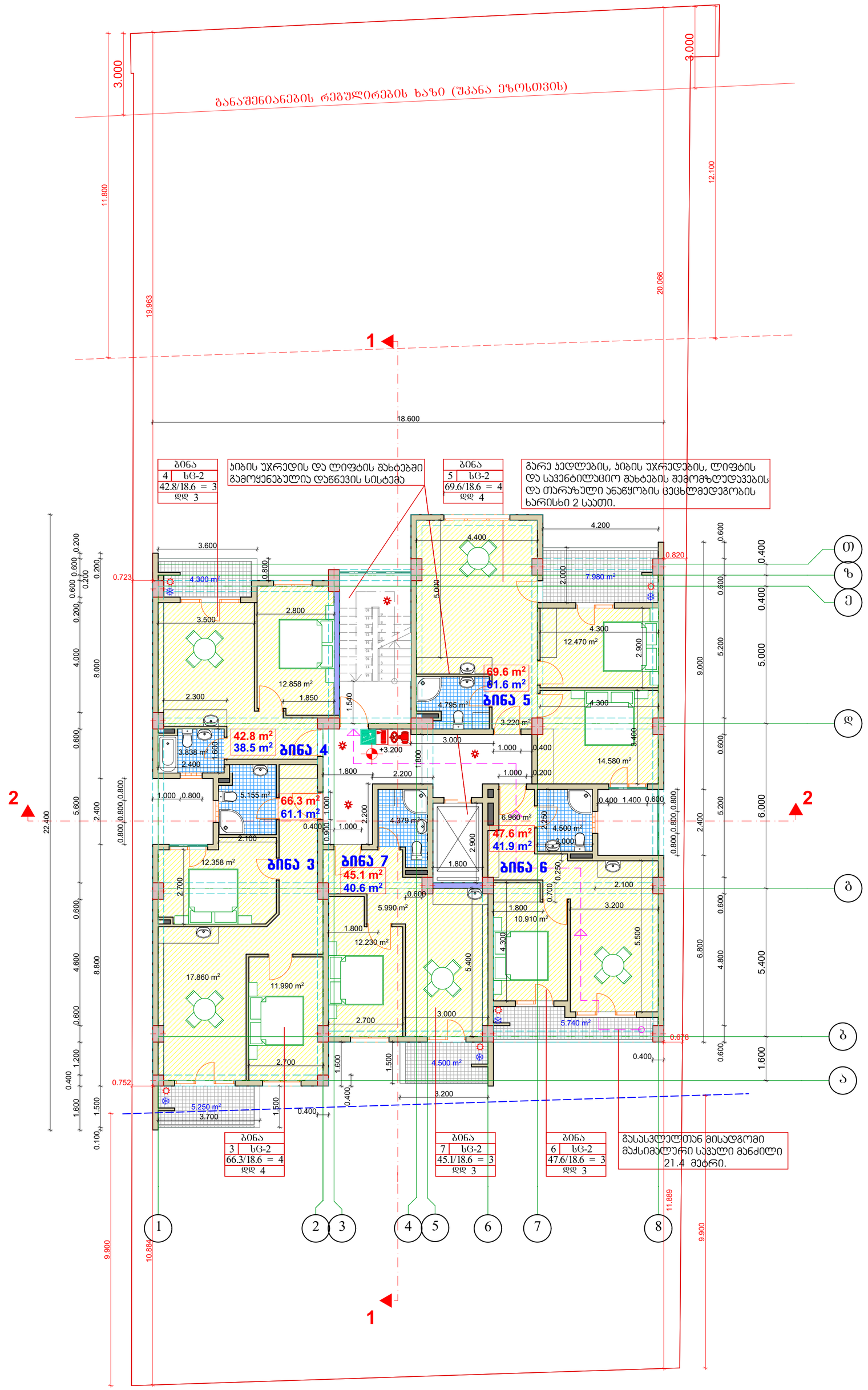

სართულის გეგმა 3.200 ნიშნულზე მ. 1:100

შენიშვნები:

1. ყველა ზომები მოცემულია მმ-ში

აეროგითი აღნიშვნები:

- განაშენიანების რეგულირების სავალდებულო ლურჯი ხაზი
- განაშენიანების რეგულირების ხაზი
- +4.800 იატაკის ნიშნული გეგმაზე
- რიგელის ხაზი
- მინიშნება გადიდებულ დეტალზე
- ა ღერძის ხაზი
- 1 ჭრილის ხაზი

BAZIS LTD

საპროექტო ორგანიზაცია
შპს "ბაზისტი" ს.კ. 40022506

თანამდებობა	გვარი	ხელმოწერა
დირექტორი	მ.ალიბეგაშვილი	
პრ. მთ. არქ	მ. კვესელავა	
დაამუშავა	ზ. ლოლაშვილი	

სართულის გეგმა 3.200 ნიშნულზე
მ. 1:100

მასშტაბი	ფორმატი	სტადია	ფურცელი	ფურც-ბი
1:100	A-2	მ.პ		

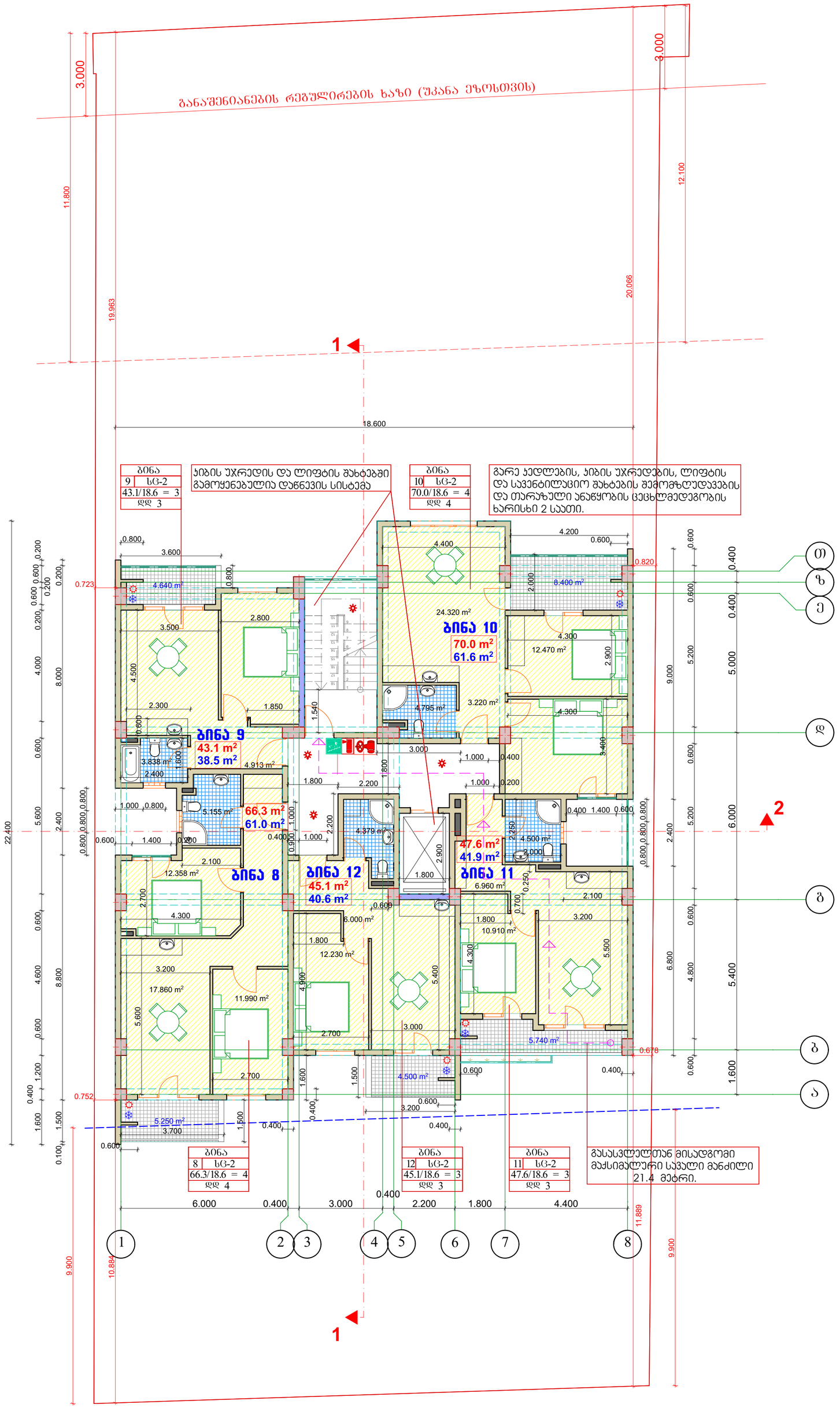

სართულის გეგმა 6.400 ნიშნულზე მ. 1:100

შენიშვნები:

1. ყველა ზომები მოცემულია მმ-ში

პირობითი აღნიშვნები:

- განაშენიანების რეგულირების სავალდებულო ლურჯი ხაზი
- განაშენიანების რეგულირების ხაზი

იატაკის ნიშნული გეგმაზე

- რიგელის ხაზი
- მინიშნება გადიდებულ დეტალზე
- ა — ღერძის ხაზი
- 1 — ჭრილის ხაზი

BAZIS LTD

საპროექტო ორგანიზაცია
შპს "ბაზისტი" ს.კ. 40022506

თანამდებობა	გვარი	ხელმოწერა
დირექტორი	მ.ალიბეგაშვილი	
პრ. მთ. არქ	მ. კვესელავა	
დაამუშავა	ზ. ლოლაშვილი	

სართულის გეგმა 6.400 ნიშნულზე
მ. 1:100

მასშტაბი	ფორმატი	სტადია	შურცელი	შურც-ბი
1:100	A-2	მპ		

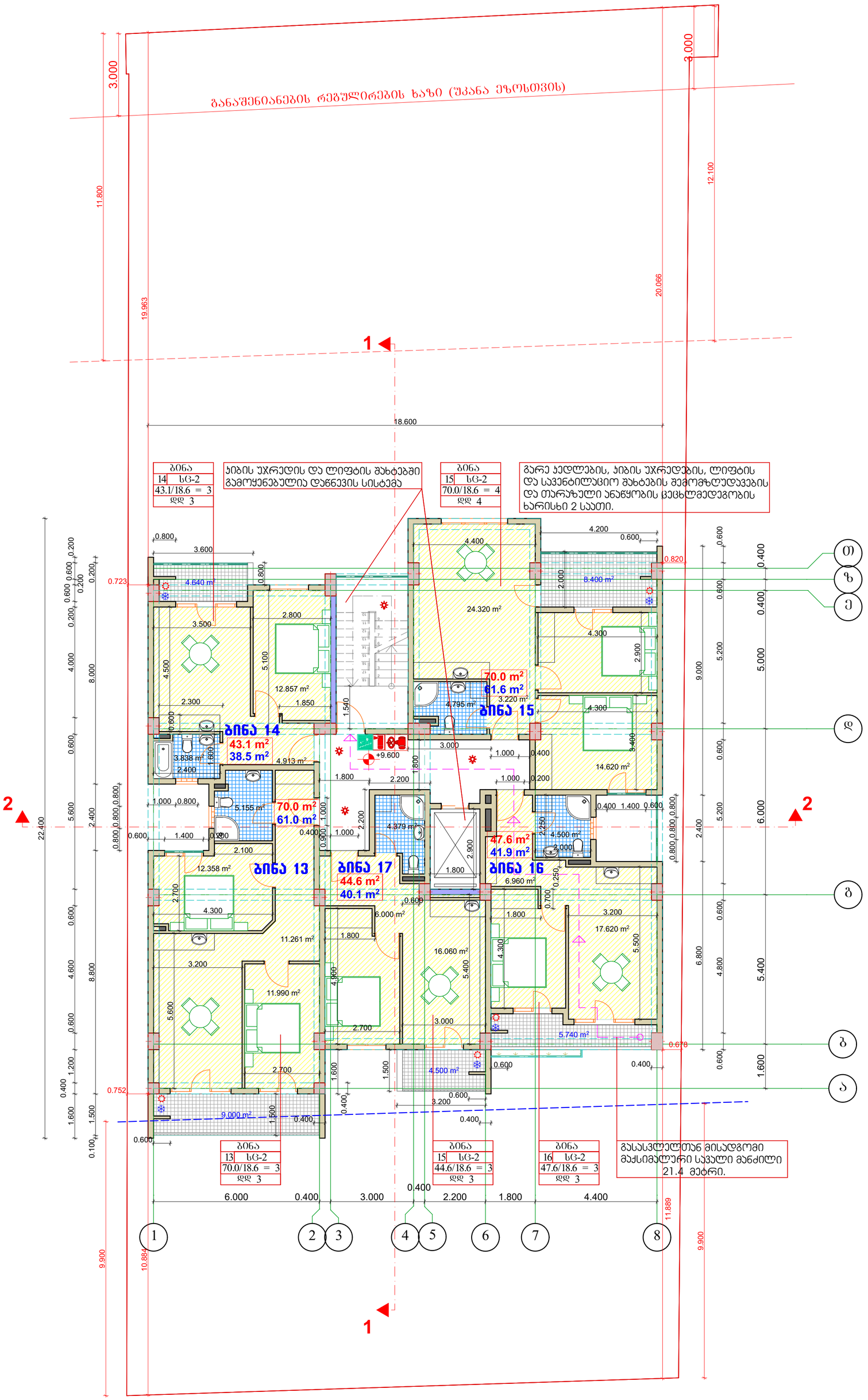

სართულის გეგმა 9.600 ნიშნულზე მ. 1:100

შენიშვნები:

1. ყველა ზომები მოცემულია მმ-ში

პირობითი აღნიშვნები:

- განაშენიანების რეგულირების სავალდებულო წერტილი ხაზი
- განაშენიანების რეგულირების ხაზი
- იატაკის ნიშნული გეგმაზე
- რიგელის ხაზი
- მინიშნება გადიდებულ დეტალზე
- ა — ღერძის ხაზი
- 1 — ჭრილის ხაზი

BAZIS LTD

საპროექტო ორგანიზაცია
შპს "ბაზისტი" ს.კ. 40022506

თანამდებობა	გვარი	ხელმოწერა
დირექტორი	მ.ალიბეგაშვილი	
პრ. მთ. არქ	მ. კვესელავა	
დაამუშავა	ზ. ლოლაშვილი	

სართულის გეგმა 9.600 ნიშნულზე
მ. 1:100

მასშტაბი	ფორმატი	სტადია	ფურცელი	ფურც-ბი
1:100	A-2	მპ		

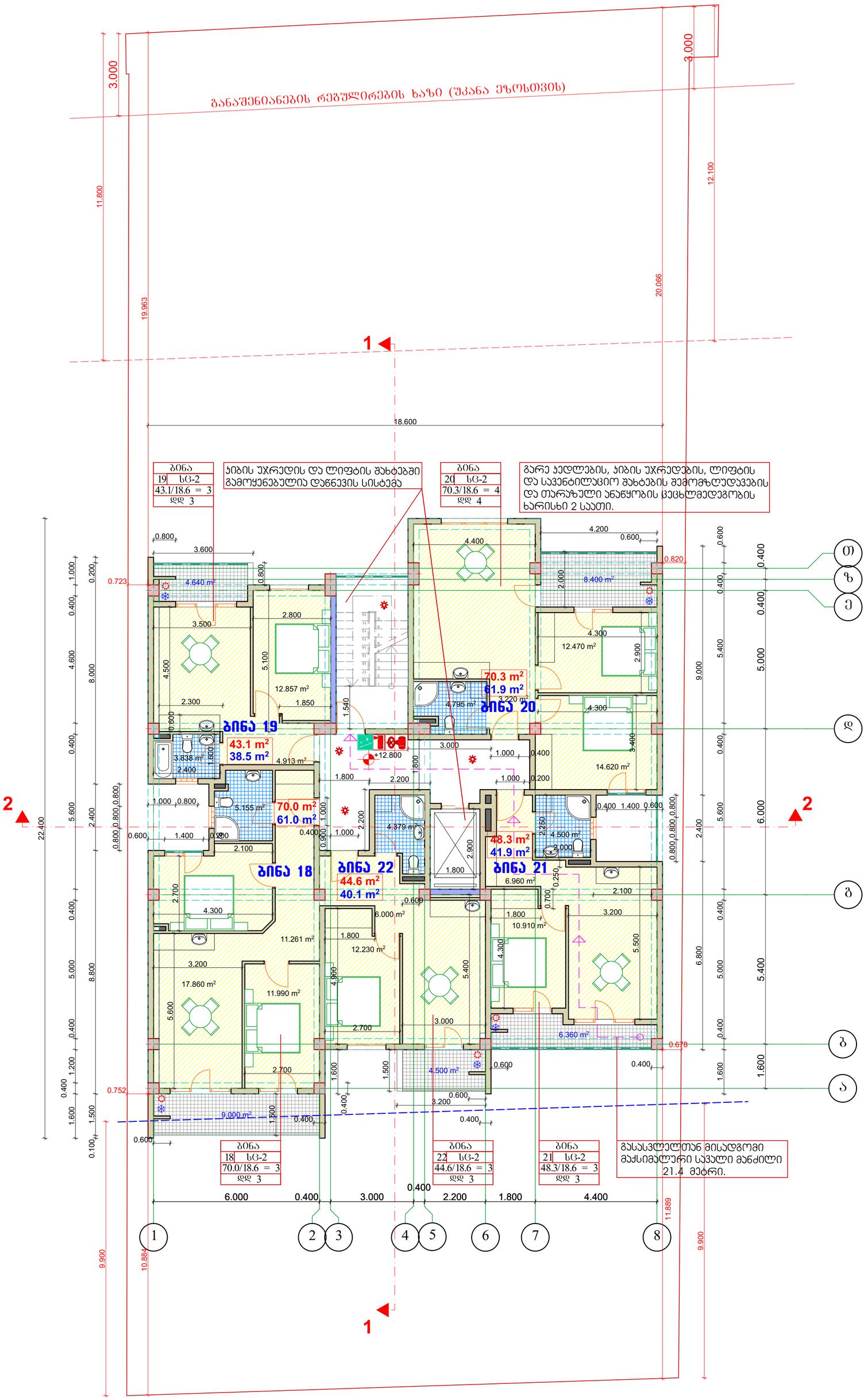

სართულის გეგმა 12.800 ნიშნულზე მ. 1:100

შენიშვნები:

1. ყველა ზომები მოცემულია მმ-ში

პირობითი აღნიშვნები:

- განაშენიანების რეგულირების სავალდებულო ღურჯი ხაზი
- განაშენიანების რეგულირების ხაზი
- იატაკის ნიშნული გეგმაზე
- რიგელის ხაზი
- მინიშნება გადიდებულ დეტალზე
- ღერძის ხაზი
- ჭრილის ხაზი

BAZIS LTD

საპროექტო ორგანიზაცია
შპს "ბაზისტი" ს.კ. 40022506

თანამდებობა	გვარი	ხელმოწერა
დირექტორი	მ.ალიბეგაშვილი	
პრ. მთ. არქ	მ. კვესელავა	
დაამუშავა	ზ. ლოლაშვილი	

სართულის გეგმა 12.800 ნიშნულზე
მ. 1:100

მასშტაბი	ფორმატი	სტადია	ფურცელი	ფურც-ბი
1:100	A-2	მპ		

სართულის გეგმა
16.000 ნიშნულზე
მ. 1:100

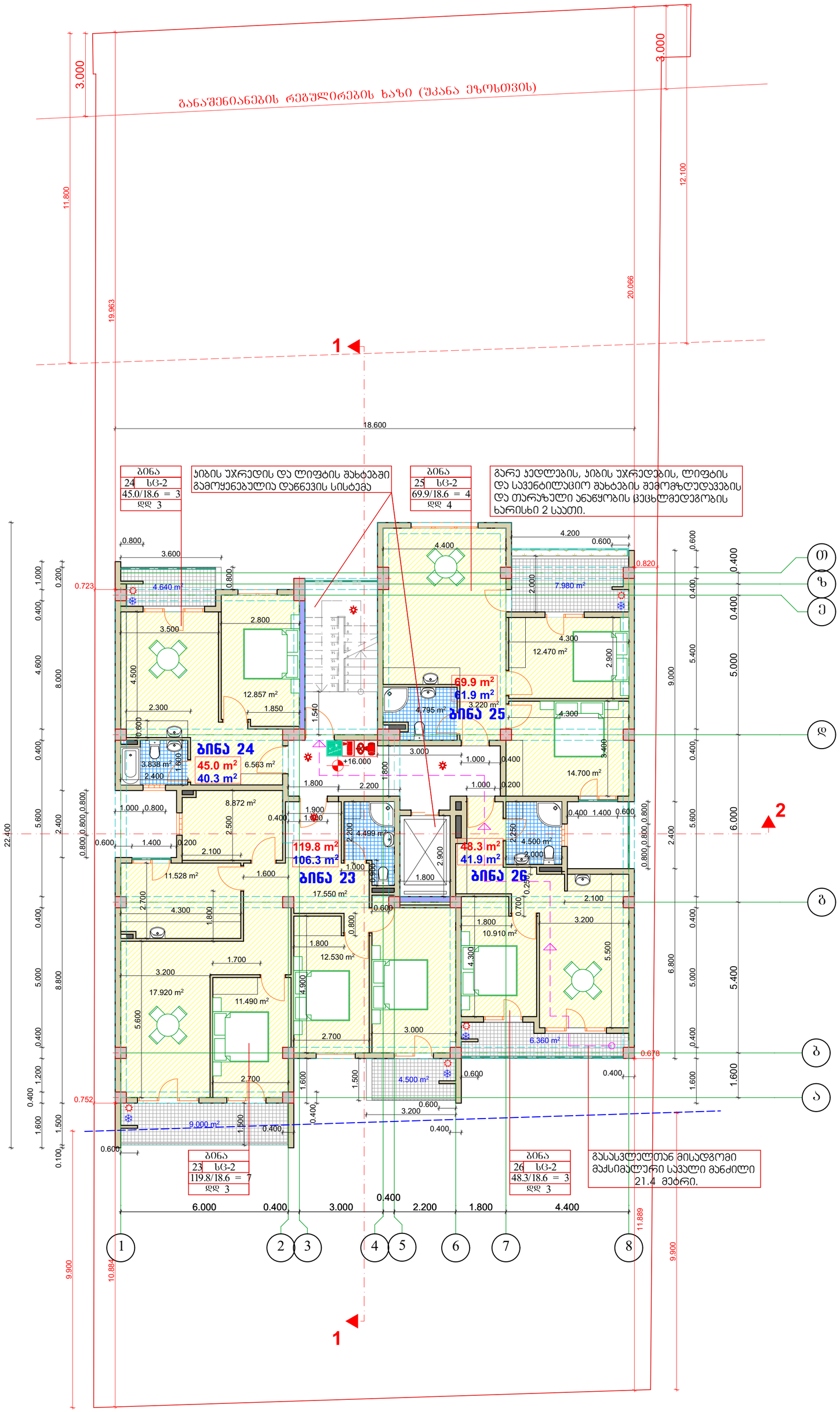

შენიშვნები:

1. ყველა ზომები მოცემულია მმ-ში

პირობითი აღნიშვნები:

- განაშენიანების რეგულირების სავალდებულო წერტილი ხაზი
- განაშენიანების რეგულირების ხაზი
- იატაკის ნიშნული გეგმაზე
- რიბელის ხაზი
- მინიშნებაა გადიდებულ დეტალზე
- ა — ღერძის ხაზი
- 1 — ჭრილის ხაზი

BAZIS LTD

საპროექტო ორგანიზაცია
შპს "ბაზისტი" ს.კ. 40022506

თანამდებობა	გვარი	ხელმოწერა
დირექტორი	მ.ალიბეგაშვილი	
პრ. მთ. არქ	მ. კვესელავა	
დაამუშავა	ზ. ლოლაშვილი	

სართულის გეგმა 16.000 ნიშნულზე
მ. 1:100

მასშტაბი	ფორმატი	სტადია	შურცელი	შურც-ბი
1:100	A-2	მპ		

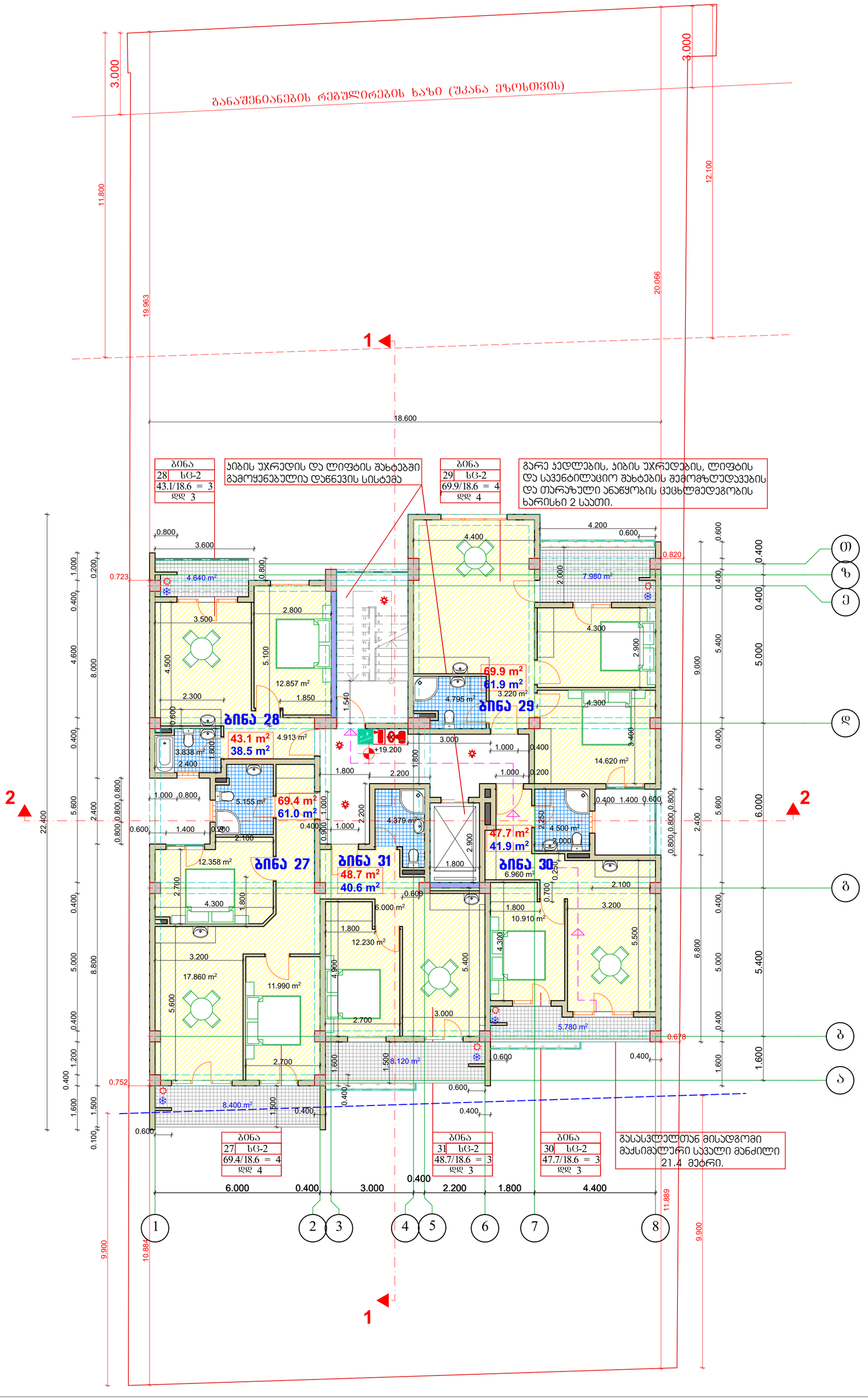

სართულის გეგმა 19.200 ნიშნულზე მ. 1:100

შენიშვნები:

1. ყველა ზომები მოცემულია მმ-ში

პირობითი აღნიშვნები:

- განაშენიანების რეგულირების სავალდებულო წერტილი ხაზი
- განაშენიანების რეგულირების ხაზი

იატაკის ნიშნული გეგმაზე

- რიგელის ხაზი
- მინიშნება გადიდებულ დეტალზე
- ა — ღერძის ხაზი
- 1 — ჭრილის ხაზი

BAZIS LTD

საპროექტო ორგანიზაცია
შპს "ბაზისტი" ს.კ. 40022506

თანამდებობა	გვარი	ხელმოწერა
დირექტორი	მ.ალიბეგაშვილი	
პრ. მთ. არქ	მ. კვესელავა	
დაამუშავა	ზ. ლოლაშვილი	

სართულის გეგმა 19.200 ნიშნულზე
მ. 1:100

მასშტაბი	ფორმატი	სტადია	ფურცელი	ფურც-ბი
1:100	A-2	მ.პ		

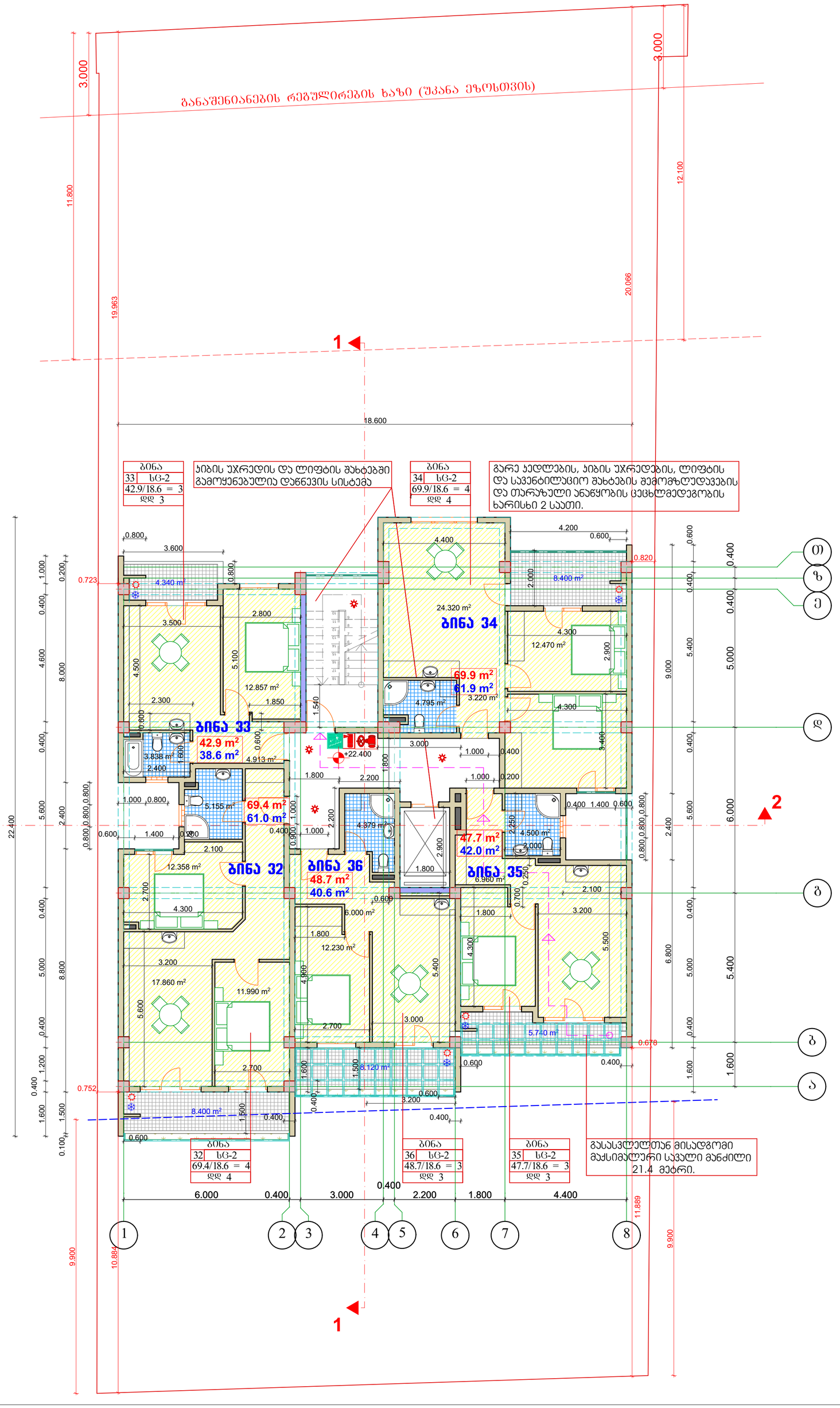
განაშენიანების რეგულირების ხაზი (უკანა ეზოსთვის)
3.000
3.000
11.800
19.963
12.100
20.066
1
18.600
ბინა 33 | სც-2 | 42.9/18.6 = 3 | დდ 3
ბინა 34 | სც-2 | 69.9/18.6 = 4 | დდ 4
ბინა 32 | სც-2 | 69.4/18.6 = 4 | დდ 4
ბინა 36 | სც-2 | 48.7/18.6 = 3 | დდ 3
ბინა 35 | სც-2 | 47.7/18.6 = 3 | დდ 3
ბინა 33
42.9 m²
38.6 m²
ბინა 34
69.9 m²
61.9 m²
ბინა 32
69.4 m²
61.0 m²
ბინა 36
48.7 m²
40.6 m²
ბინა 35
47.7 m²
42.0 m²
ლიფტი
+22.400
2
2
1
1
0.723
0.820
0.678
0.752
0.800
3.600
4.340 m²
3.500
4.500
2.800
5.100
12.857 m²
1.850
2.300
3.838 m²
2.400
4.913 m²
5.155 m²
1.000
0.800
1.400
2.100
12.358 m²
2.700
4.300
17.860 m²
5.600
3.200
11.990 m²
2.700
8.400 m²
1.500
0.400
0.600
4.400
24.320 m²
4.795 m²
3.000
1.800
2.200
4.879 m²
2.900
1.800
12.230 m²
4.960
5.400
2.700
6.000 m²
8.120 m²
3.200
0.400
4.200
0.600
8.400 m²
2.000
12.470 m²
4.300
2.900
3.400
4.300
3.220 m²
4.500 m²
2.000
2.250
6.960 m²
0.250
0.700
2.100
3.200
4.300
5.500
5.740 m²
1.600
0.600
0.400
1.400
0.600
0.800
1.000
0.200
0.400
4.600
8.000
5.600
2.400
0.800
0.800
0.800
0.600
1.400
0.200
2.100
0.400
0.900
1.000
2.200
0.400
1.000
0.800
0.800
0.800

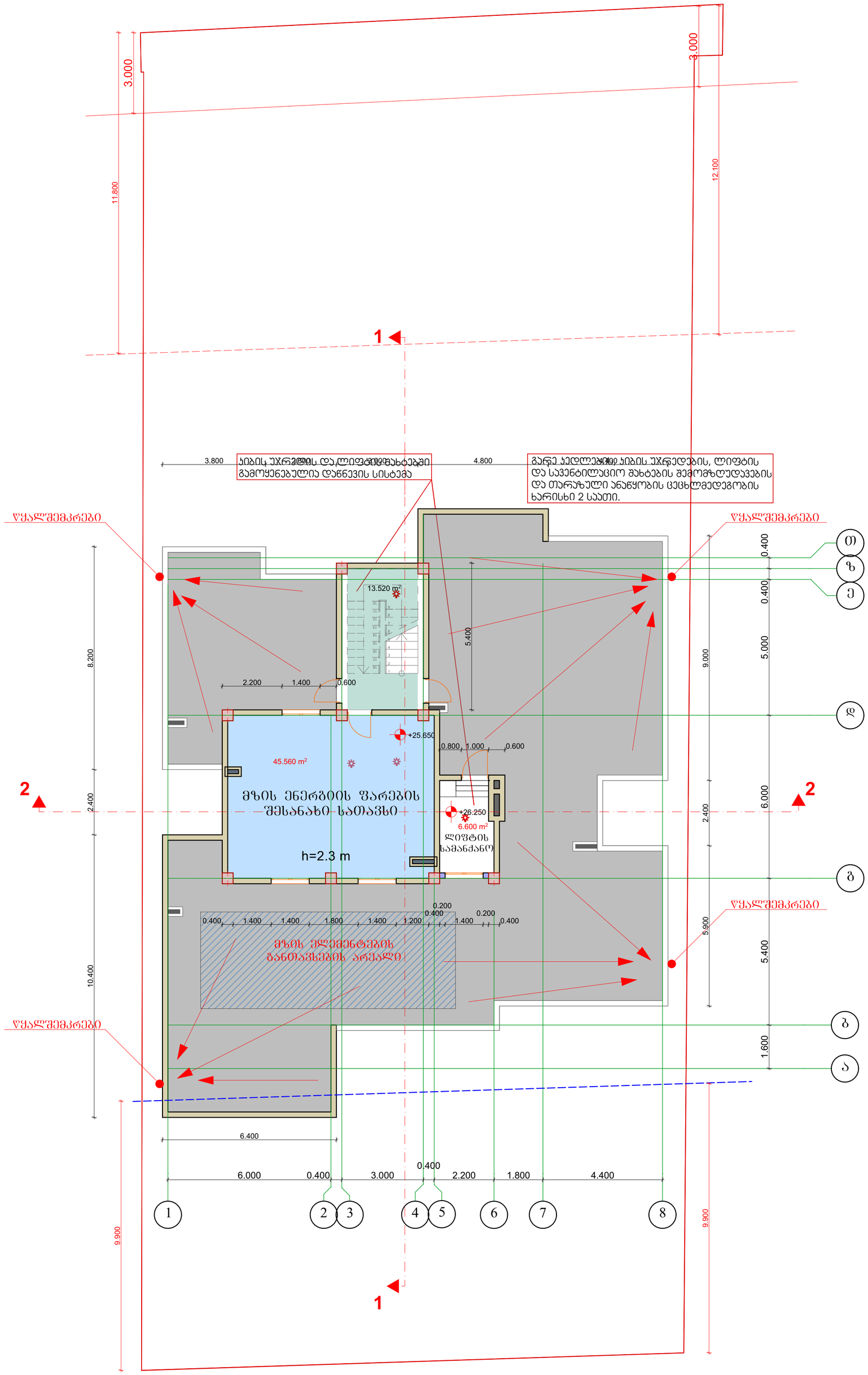

ᲡᲐᲠᲗᲣᲚᲘᲡ ᲒᲔᲒᲛᲐ 25.600 ᲜᲘᲨᲜᲣᲚᲖᲔ მ. 1:100

ᲨᲔᲜᲘᲨᲕᲜᲔᲑᲘ:

1. ᲧᲕᲔᲚᲐ ᲖᲝᲛᲔᲑᲘ ᲛᲝᲪᲔᲛᲣᲚᲘᲐ ᲛᲛ-ᲨᲘ

ᲐᲘᲠᲝᲑᲘᲗᲘ ᲐᲦᲜᲘᲨᲕᲜᲔᲑᲘ:

ᲑᲐᲜᲐᲨᲔᲜᲘᲐᲜᲔᲑᲘᲡ ᲠᲔᲑᲣᲚᲘᲠᲔᲑᲘᲡ ᲡᲐᲕᲐᲚᲓᲔᲑᲣᲚᲝ ᲚᲣᲠᲯᲘ ᲮᲐᲖᲘ

ᲑᲐᲜᲐᲨᲔᲜᲘᲐᲜᲔᲑᲘᲡ ᲠᲔᲑᲣᲚᲘᲠᲔᲑᲘᲡ ᲮᲐᲖᲘ

ᲘᲐᲢᲐᲙᲘᲡ ᲜᲘᲨᲜᲣᲚᲘ ᲒᲔᲒᲛᲐᲖᲔ

ᲠᲘᲑᲔᲚᲘᲡ ᲮᲐᲖᲘ

ᲛᲘᲜᲘᲨᲜᲔᲑᲐ ᲒᲐᲓᲘᲓᲔᲑᲣᲚ ᲓᲔᲢᲐᲚᲖᲔ

Ა ᲓᲔᲠᲫᲘᲡ ᲮᲐᲖᲘ

1 ᲭᲠᲘᲚᲘᲡ ᲮᲐᲖᲘ

BAZIS LTD

ᲡᲐᲞᲠᲝᲔᲥᲢᲝ ᲝᲠᲒᲐᲜᲘᲖᲐᲪᲘᲐ
ᲨᲞᲡ “ᲑᲐᲖᲘᲡᲘ“ ს.კ. 40022506

თანამდებობა	გვარი	ხელმოწერა
დირექტორი	მ.ალიბეგაშვილი	
პრ. მთ. არქ	მ. კვესელავა	
დაამუშავა	ზ. ლოლაშვილი	

ᲡᲐᲠᲗᲣᲚᲘᲡ ᲒᲔᲒᲛᲐ 25.600 ᲜᲘᲨᲜᲣᲚᲖᲔ
მ. 1:100

მასშტაბი	ფორმატი	სტადია	შურცელი	შურც-ბი
1:100	A-2	მპ		