თარიღი 14.12.2020

ინსპექტირების ანგარიში

№102/1-3/12/20

ინსპექტირების ობიექტი: ქ. თბილისში, კონსტანტინე ერისთავის (ფაბრიციუსის) შესახვევი №6-ის მიწის ნაკვეთის (ს/კ 01.17.01.023.016) მომიჯნავე შენობების (კონსტრუქციული) ტექნიკური მდგომარეობა

თბილისი
2020 წელი

შემადგენლობა

1.დამკვეთი 3

2.შემსრულებელი ინსპექტორი/ები 3

3.კვლევითი ნაწილი 4

4.გამოყენებული ნორმატიული დოკუმენტები 8

5.დასკვნა 9

დამკვეთი:	შპს „სამშენებლო-საპროექტო ჯგუფი“
საიდენტიფიკაციო კოდი:	404967746
მისამართი:	ქ.თბილისი, საბურთალოს ქ. №55, ბ.N28
დამკვეთის წარმომადგენელი:	დირექტორი: ზაზა ოყროშიძე
ინსპექტირების ჩატარების საფუძველი:	განაცხადი №062-1/12/20 ხელშეკრულება №52-1/12/20
ინსპექტირების სფერო:	სამშენებლო ობიექტის პროექტის ინსპექტირება (კონსტრუქციული ნაწილი)

შემსრულებელი ინსპექტორი/ები:

1	ალექსანდრე ბერძენიშვილი	ინჟინერ-მშენებელი
2		

გამოკვლევა

ინსპექტირების ამოცანა: ქ. თბილისში, კონსტანტინე ერისთავის (ფაბრიციუსის) შესახვევი №6-ის მიწის ნაკვეთის (ს/კ 01.17.01.023.016) მომიჯნავე შენობების (კონსტრუქციული) ტექნიკური მდგომარეობის ინსპექტირება.

ქ.თბილისში, კონსტანტინე ერისთავის (ფაბრიციუსის) შეს. №4-ში მდებარე ორსართულიანი საცხოვრებელი სახლი მანსარდით და სარდაფით განთავსებულია დახრილ რელიეფზე. სახლის ნაწილი სავარაუდოდ აშენებულია გასული საუკუნის პირველ ნახევარში, ხოლო 80-იან წლებში სახლზე ჩატარებულია სარეკონსტრუქციო სამუშაოები, მოწყობილია მანსარდის სართული და ფასადის მხრიდან განხორციელებულია მიშენება. შენობა გეგმაში „ ფორმისაა, გაბარიტული ზომებით 12,0X8,0 და 10,0X5,0 მ. სართულის სიმაღლე 2,7, სარდაფის სიმაღლე 2,2 მ. ხოლო მანსარდის სიმაღლე კეხის დონეზე 3,1 მ და გადაწყვეტილია მზიდი კედლების ვარიანტში, ხოლო მიშენებულ ნაწილში კომპლექსური კონსტრუქციებით. კედლების სისქე 40-80 სმ-ია და ამოყვანილია აგურით თიხა-კირისა და ქვიშა-ცემენტის ხსნარზე. სართულშუა გადახურვის დონეზე შენობის ნაწილს გააჩნია რკინაბეტონის ანტისეისმური სარტყელი, სართულშუა გადახურვა სავარაუდოდ ნაწილობრივ ხისაა, ხოლო ნაწილობრივ შესრულებულია მონოლითური რკინაბეტონის ფილით. სახურავი ორქანობიანია, თუნუქის ბურულით, ხის ნივნივებზე.

დღევანდელი მდგომარეობით, შენობის პირველ სართულზე გრძივ კედლებზე წარმოქმნილია სხვადასხვა მიმართულების რამდენიმე დახრილი ბზარი, რომლებიც ვრცელდება სართულის მთელ სიმაღლეზე. განივი კედლის რაფისქვედა მონაკვეთებსა და შუაკედლისებში განვითარებულია როგორც დახრილი, ისე ვერტიკალური ბზარები, ბზარები შეინიშნება ზღუდარების დონეზე და ჭერის მოპირკეთებაშიც. პირველი სართულის შიგა სივრცის დათვალიერება ჩვენგან დამოუკიდებელი მიზეზების გამო ვერ მოხერხდა. მეორე სართულის დონეზე გრძივ კედლებზე გარე მხრიდან წარმოქმნილია დახრილი ბზარები. იმავე სართულზე შენობის შიგა სივრცეში, როგორც გრძივ, ისე განივ კედლებზე განვითარებულია დახრილი

ბზარები. საცხოვრებელი სახლის სხვადასხვა დროს აშენებულ მონაკვეთებს შორის, რომლებსაც არ გააჩნიათ ურთიერთ გადაბმა, წარმოქმნილია ბზარი, რომელიც ვრცელდება კედლებიდან ჭერზეც. შენობის შუა მონაკვეთში კედლები შეფუთულია ხე მასალით და ვერტიკალური ბზარი შეინიშნება მხოლოდ კარნიზის დონეზე. კერამიკული ფილებით მოპირკეთებულ იატაკში გაჩენილია ბზარი. გრძივი და განივი მიმართულების შიგა კედლებსა და ტიხრებზე წარმოქმნილია დახრილი და ვერტიკალური ბზარები. უკანა განივ კედელზე განვითარებულია დახრილი გამჭოლი ბზარები, რომლებიც ვრცელდება ჭერზეც, აღნიშნული ბზარები შევსებულია ე.წ. ქაფით. მანსარდის სართულისა და სარდაფის კედლებზე შეინიშნება ვერტიკალური და დახრილი ბზარები. მრავალი ბზარია წარმოქმნილი ღობის კედელზეც.

ამრიგად, ქ.თბილისში, ფაბრიციუსის შესახვევი №4-ში მდებარე ორსართულიანი საცხოვრებელი სახლის ტექნიკური მდგომარეობა არადამაკმაყოფილებელია და სეისმურ ნორმებთან შეუსაბამო. დეფორმაციათა მიღებული კლასიფიკაციის მიხედვით საცხოვრებელ სახლზე არსებული დაზიანებები III ხარისხისაა და ძირითადად გამოწვეულია საძირკვლების არათანაბარი დეფორმაციებით. სახლის შემდგომი ექსპლუატაცია გაძლიერების გარეშერ საფრთხის შემცველია, განსაკუთრებით სეისმური ძვრის შემთხვევაში.

ქ.თბილისში, ფაბრიციუსის შეს. №8-ში მდებარე ერთ-ორსართულიანი საცხოვრებელი სახლი განთავსებულია დახრილ რელიეფზე. მაცხოვრებლის ინფორმაციით მიჯნაზე მდებარე (ფაბრიციუსის ქ. №6-ის მხარეს) კედელი ამოყვანილია გასული საუკუნის დასაწყისში, ხოლო სახლის დანარჩენი ნაწილი აშენებულია დაახლოებით 20-25 წლის წინ. შენობას ორსართულიანი მონაკვეთის ქვეშ გააჩნია ნახევარსარდაფი. შენობა გეგმაში „ “ ფორმისაა, გაბარიტული ზომებით 12,0X6,0 და 4,0X6,0 მ-ია და გადაწყვეტილია მზიდი კედლების ვარიანტში, კედლების სისქე 40 სმ-ია და ამოყვანილია აგურით და ბეტონის წვრილი ბლოკებით ქვიშა-ცემენტის ხსნარზე, ხოლო ნახევარსარდაფის კედლები შესრულებულია მონოლითური ბეტონით სართულშუა გადახურვის დონეზე შენობას გააჩნია რკინაბეტონის ანტისეისმური სარტყელი. სართულშუა და სასხვენო გადახურვა ხისაა, სახურავი ორქანობიანია, თუნუქის ბურულით, ხის ნივნივებზე.

დღევანდელი მდგომარეობით, კედლების გადაკვეთაზე წარმოქმნილია ვერტიკალური ბზარი, ხოლო კარის ღიობთან განვითარებულია დახრილი ბზარი. შენობის შიგა საერცეში, გრძივი

კედლის მთელ სიმაღლეზე შეინიშნება დახრილი ბზარი. ცალკეულ ოთახებში ჩატარებულია სარემონტო მოპირკეთებითი სამუშაოები და რაიმე სახლის დაზიანებები არ შეინიშნება. ერთ ოთახში, რომელიც ტექნიკურად მოუვლელია ჭერის დონეზე განვითარებულია ჰორიზონტალური ბზარი და ჭერსა და კედელზე ჩანს ატმოსფერული ნალექების ჩამოდინების კვალი. სახლის ორსართულიან ნაწილში ტორსულ კედელზე წარმოქმნილია ბეწვისებური ბზარი. ნახევარსარდაფის კედლებზე განვიტარებულია ვერტიკალური და დახრილი ბზარები. ფასადის კედელზე შეინიშნება, როგორც ვერტიკალური, ისე ჰორიზონტალური და დახრილი ბზარები. ფასადიდან მარცხნივ მდებარე ტორსულ კედელზეც განვითარებულია სხვადასხვა მიმართულების ბზარები. სახლის სხვადასხვა დროს ამოყვანილ კედლებს არ გაჩნიათ ბზარების წარმოქმნილი ღობის კედელზეც.

ამრიგად, ქ.თბილისში, კონსტანტინე ერისთავის (ფაბრიციუსის) შეს. №8-ში მდებარე საცხოვრებელი სახლის ტექნიკური მდგომარეობა, მიუხედავად არსებული რაოდენობრივად მცირე დაზიანებებისა, ძირითადად დამაკმაყოფილებელია და ექსპლუატაციისათვის ვარგისია. დეფორმაციათა მიღებული კლასიფიკაციის მიხედვით. საცხოვრებელ სახლზე არსებული დაზიანებები I-II ხარისხისაა და გამოწვეულია ნაწილობრივ საძირკვლების არათანაბარი ჯდენითი დეფორმაციებით და ნაწილობრივ მსენებლობის დაბალი ხარისხით.

ქ.თბილისში, ალადაშვილის შეს. №7-ში მდებარე მცირე დახრილობის ნაკვეთზე განთავსებულია სამი ერთსართულიანი შენობა ცალკემდგომი დამხმარე ნაგებობით, რომელშიც განთავსებულია სამზარაულო და სანკვანძი და გიორგი პასიკაშვილის საკუთრებაში არსებული შენობა.

ერსართულიანი საცხოვრებელი სახლი აშენებულია დაახლოებით 100 წლის წინ. გეგმაში სწორკუთხა ფორმისაა, გაბარიტული ზომებით დაახლოებით 10,0X 8,0 მ. და გადაწყვეტილია მზიდი კედლების ვარიანტში. კედლების სისქე 70 სმ-ია და ამოყვანილია აგურით თიხის ხსნარზე. სავარაუდოდ შენობას ეზოს მხრიდან გააჩნდა ხის გალერეა, რომელიც მოგვიანებით იქნა ამოშენებული. სართულშუა გადახურვის დონეზე შენობას არ გააჩნია ანტისეისმური რკინაბეტონის სარტყელი. სართულშუა და სასხვენო გადახურვა ხისაა, სახურავი ორქანობიანია, შიფერის ბურულით, ხის ნივნივებზე.

დღევანდელი მდგომარეობით, საცხოვრებელი სახლის ფასადზე წარმოქმნილია სხვადასხვა მიმართულების დახრილი ბზარები. ანალოგიური ბზარები შეინიშნება ფასადიდან მარჯვნივ მდებარე ტორსულ კედელზეც. ცალკეულ მონაკვეთებზე აშრევებული და ჩამოცვენილია ბათქაშის ფენა. შენობის შიგა სივრცეში განივ და გრძივ კედლებზე განვითარებულია რამდენიმე გამჭოლი დახრილი ბზარი. ჭერსა და კედლებზე შეინიშნება ატმოსფერული ნალექების ჩამოდინების კვალი. საცხოვრებელი სახლის სრულად დათვალიერება ჩვენგან დამოუკიდებელი მიზეზების გამო ვერ მოხერხდა.

დამხმარე ნაგებობა, სადაც განთავსებულია სამზარეულო და სანკვანძი, შენობა გეგმაში „ “ ფორმისაა, გაბარიტული ზომებით 5,0X3,0 და 2,0X3,0 მ. სიმაღლე იატაკიდან ჭერამდე 2,1 მ-ია და გადაწყვეტილია მზიდი კედლების ვარიანტში. კედლები სისქით 12-25 სმ-ია და ამოყვანილია აგურით ქვისა-ცემენტის ხსნარზე. სახურავი ერთქანობიანია და შესრულებულია თუნუქის ბურულით. შენობას არ გააჩნია რკინაბეტონის ანტისეისმური სარტყელი და ცალკეული კედლის სიმაღლის შეფარდება მის სისქესთან აღემატება 10-ს, რაც სეისმური ნორმებით დაუშვებელია.

დღევანდელი მდგომარეობით, კედლების გადაკვეთაზე წარმოქმნილია ვერტიკალური ნაპრალისებრი ბზარი, ხოლო კედლებზე წარმოქმნილია დახრილი ბზარები. შენობა დეფორმირებულია და გადახრილი ეზოს მხარეს. დამხმარე შენობა მიდგმულია ღობის კედელზე, რომელიც ძირითადად ამოყვანილია აგურით. ღობის კედელი დეფორმირებულია და ცალკეულ მონაკვეთებზე შეინიშნება დახრილი ბზარები, კედლის წყობის ეროზია და აგურების გამოცვენა კედლის წყობიდან.

ამრიგად, ქ.თბილისში, ალადაშვილის შეს.№7-ში მდებარე საცხოვრებელი სახლი არის სეისმურ ნორმებთან შეუსაბამო.

დეფორმაციათა მიღებული კლასიფიკაციის მიხედვით, ორივე შენობაზე განვითარებული დაზიანებები II-III ხარისხისაა და გამოწვეულია ასაკობრივი ცვეთით, საძირკვლების არათანაბარი ჯდენითი დეფორმაციებით, მენებლობის დაბალი ხარისხითა და ეტქნიკური მოუვლელობით. ორივე შენობის შემდგომი ექსპლუატაცია, გაძლიერების გარეშე საფრთხის შემცველია, განსაკუთრებით სეისმური ძვრის შემთხვევაში.

ქ.თბილისში, ალადაშვილის შეს. №7-ში არსებული შენობა სავარაუდოდ აშენებულია გასული საუკუნის პირველ ნახევარში. გეგმაში სწორკუთხა ფორმისაა, გაბარიტული ზომებით 7,0X5,0 მ და გადაწყვეტილია ნაწილობრივ მზიდი კედლების ვარიანტში და ნაწილობრივ ხის მზიდი დგარებით. მოგვიანებით ხის დგარებს შორის აგურის წყობით ამოყვანილია კედელი. სახურავი ერთქანობიანია და შესრულებულია შიფერის ბურულით. გადახურვის დონეზე შენობას არ გააჩნია რკინაბეტონის ანტისეისური სარტყელი.

დღევანდელი მდგომარეობით, შენობა ტექნიკურად მოუვლელია, თუმცა რაიმე სახის დაზიანებები ბზარების სახით არ ჩანს. იატაკი დახრილია და ფასადის სიბრტყე დეფორმირებულია.

ამრიგად, ქ.თბილისში, ალადაშვილის შეს. №7-ში მდებარე შნობის ტექნიკური, დგომარეობა არადამაკმაყოფილებელია და სეისმურ ნორმებთან შეუსაბამო. შენობაზე არსებული დეფორმაციები გამოწვეულია ასაკობრივი ცვეთით და ტექნიკური მოუვლელობით.

გამოყენებული ნორმატიული დოკუმენტები:

1.ГОСТ 31937-2011 Здания и сооружения. Правила обследования и мониторинга технического состояния;

2.BPEC-IB-PR 03: ინსპექტირების მეთოდები და პროცედურები;

დასკვნა

ქ.თბილისში, ფაბრიციუსის შეს. №4-ში მდებარე ორსართულიანი საცხოვრებელი სახლის ტექნიკური მდგომარეობა არადამაკმაყოფილებელია, აშენებულია შერეული წყობით (აგური, სამშენებლო ბლოკი) დეფორმაციათა კლასიფიკაციის მიხედვით საცხოვრებელ სახლზე არსებული დაზიანებები III ხარისხისაა და ძირითადად გამოწვეულია საძირკვლების არათანაბარი ჯდენითი დეფორმაციებით. სახლის შემდგომი ექსპლუატაცია, გაძლიერების გარეშე საფრთხის შემცველია, საჭიროებს გამაგრებითი სამუშაოების ჩატარებას.

ქ.თბილისში, ფაბრიციუსის შეს. №8-ში მდებარე ორსართულიანი საცხოვრებელი სახლის ტექნიკური მდგომარეობა, ძირითადად დამაკმაყოფილებელია, შეიმჩნევა მცირედი დაზიანებები, დეფორმაციები და ექსპლუატაციისათვის ვარგისია. დეფორმაციათა მიღებული კლასიფიკაციის მიხედვით საცხოვრებელ სახლზე არსებული დაზიანებები I-II ხარისხისაა და გამოწვეულია ნაწილობრივ საძირკვლების არათანაბარი ჯდენითი დეფორმაციებით და ნაწილობრივ მშენებლობის დაბალი ხარისხით.

ქ. თბილისში, ალადაშვილის შეს. №7-ში მდებარე საცხოვრებელი სახლისა და დამხმარე ნაგებობის ტექნიკური მდგომარეობა არადამაკმაყოფილებელია და სეისმურ ნორმებთან შეუსაბამო, დეფორმაციათა მირებული კლასიფიკაციის მიხედვით ორივე შენობაზე განვითარებული დაზიანებები I-III ხარისხისაა და გამოწვეულია ასაკობრივი ცვეთით, საძირკვლების არათანაბარი ჯდენითი დეფორმაციებით, მშენებლობის დაბალი ხარისხითა და ტექნიკური მოუვლელობით. ორივე შენობის შემდგომი ექსპლუატაცია, გაძლიერების გარეშე საფრთხის შემცველია, განსაკუთრებით სეისმური ძვრის შემთხვევაში.

ვინაიდან, ქ.თბილისში, ფაბრიციუსის შესახვევი №6-ში (ს/კ 01.17.01.023.016) დაგეგმილია სამშენებლო სამუშაოები. ამიტომ, მშენებლობის წარმომადგენლებმა (დამკვეთი, დამპროექტებელი, მშენებელი) უნდა განსაზღვრონ დაგეგმილი სამშენებლო სამუშაოების შესაძლო ზემოქმედების ხარისხი და საჭიროების შემთხვევაში პროექტში უნდა გაითვალისწინონ სპეციალური ღონისძიებები, რომლებიც უზრუნველყოფენ მომიჯნავე , ზემოხსენებული შენობა-ნაგებობებს

არსებული მდგომარეობის შენარჩუნებას. ამავე დროს მშენებლობის წარმოების დროს ძირითადმა სპეციალისტებმა, საკუთარი კომპეტენციის ფარგლებში, უნდა უზრუნველყონ მომიჯნავე შენობა-ნაგებობებზე მუდმივი დაკვირვება და დეფორმაციების აღმოჩენის შემთხვევაში მიიღონ შესაბამისი ზომები. დაკვირვების მიზნით, მშენებლობის დაწყებამდე ბზარწარმოქმნის ადგილებზე გაიკრას თაბაშირის ყალაპურები.

ისნპექტირების ჩატარების პერიოდი:

დაწყების თარიღი: 14.12.2020

დამთავრების თარიღი: 07.12.2020

ექსპერტი _____ ალექსანდრე ბერძენიშვილი

ტექნიკური მენეჯერის
მოვალეობის შემსრულებელი _____ ალექსანდრე ბერძენიშვილი

დირექტორი _____ დავით ჯიჯიეშვილი

შპს „მშენებლობა-პროექტირებისექსპერტიზის ცენტრი„ A-ტიპის ინსპექტირების ორგანო ს/კ 405194249შპს „მშენებლობა-პროექტირების ექსპერტიზის ცენტრი“ საქართველო, თბილისი, ვაკე-საბურთალოს რაიონი, ატენის ქ.№6/8, ბ. 66 სამშენებლო ობიექტის პროექტის ინსპექტირება (კონსტრუქციული ნაწილი)	გვერდი 11/11 გვერდიდან

GAC – IB – 0330
სსტ ისო/იეკ **17020:2012/2013**

სსიპ „აკრედიტაციის მართვის ეროვნული ორგანო – აკრედიტაციის ცენტრი“

აკრედიტაციის მოწმობა

EA BLA-ის ხელმოწერი

GAC-IB-0330

ადასტურებს, რომ

შპს "მშენებლობა-პროექტირების ექსპერტიზის ცენტრი"-ს
A-ტიპის ინსპექტირების ორგანო

მისამართი: ქ. თბილისი, ვაკე-საბურთალოს რაიონი, ატენის ქ.№6/8, ბ.66

შეფასდა და აკმაყოფილებს საქმიანობის სფეროს

სსტ ისო/იეკ 17020:2012/2013-ის მოთხოვნებს

აკრედიტების შესახებ სფეროში: 1. ობიექტის ინსპექტირებას შესაბამისობის შეფასების ფუნქციას; 2 ობიექტს; შესაფასებელი ხასიათების ინსპექტირება-მათ შორის ფორმა №2 ის; მიხედვით: 3. ობიექტის ის მთლი ნაწილის ტექნიკური სიფრთხილების, შესრულებულია სამშენებლო, არქიტექტ, ჰიდრო, სადეზინფექციო, სარეკონსტრუქციო, პარტიციური სამუშაოების თანმდევი: 4. ხარისხიანი ობიექტის პროექტირება-მშენებლობა-საგზაობის) ან ობიექტის ნაწილის მოზიდ დოკუმენტაციის შესაბამისობის შეფასების ფუნქციას. ასეთ შორის: კონსტრუქციული ნაწილი, არქიტექტურული ნაწილი.

სხვ. დამატება - „აკრედიტაციის სფეროს“

აკრედიტაციის ცენტრის
გენერალური დირექტორი

რეგისტრაციის თარიღი
16 ოქტომბერი 2019 წ.

ძალაშია
20 ივლისი 2022 წ.

ბ.ა.

0186 თბილისი, ალ. კაზბეგის გამზ. №12

დამკვლევი: სსიპ აკრედიტაციის ეროვნული ორგანო - აკრედიტაციის ცენტრი
დამამზადებელი: შპს „ლოგო“, სერტიფიკატის № GE-GSSB

A-EXPERT

თარიღი 21.12.2020

ინსპექტირების ანგარიში

№116/1-4/12/20

ინსპექტირების ობიექტი: ქ. თბილისში, კონსტანტინე ერისთავის (ყოფილი ფაბრიციუსის) ს/კ 01.17.01.023.016 შესახვევი №6-ში ქვაბულის კედლის გამაგრების კონსტრუქციული პროექტი

თბილისი
2020 წელი

შემადგენლობა

1.დამკვეთი 3

2.შემსრულებელი ინსპექტორი/ები 3

3.კვლევაში გამოყენებული მასალები 4

4.კვლევითი ნაწილი 4

5.გამოყენებული ნორმატიული დოკუმენტები 6

6.დასკვნა 7

დამკვეთი:	შპს „სამშენებლო-საპროექტო ჯგუფი“
საიდენტიფიკაციო კოდი:	404967746
მისამართი:	ქ.თბილისი, საბურთალოს ქ. №55, ბ.N28
დამკვეთის წარმომადგენელი:	დირექტორი: ზაზა ოყროშიძე
ინსპექტირების ჩატარების საფუძველი:	განაცხადი №076-1/12/20 ხელშეკრულება №066-1/12/20
ინსპექტირების სფერო:	სამშენებლო ობიექტის პროექტის ინსპექტირება (კონსტრუქციული ნაწილი)

შემსრულებელი ინსპექტორი/ები:

1	ალექსანდრე ბერძენიშვილი	ინჟინერ-მშენებელი
2		

კვლევაში გამოყენებული მასალები:

ქვაბულის კედლის გამაგრების კონსტრუქციული პროექტი - 21 ფურცელი;

გამოკვლევა

ინსპექტირებაზე წარმოდგენილია ქ. თბილისში, კონსტანტინე ერისთავის (ყოფილი ფაბრიციუსის) შესახვევი №6-ში მიწის ნაკვეთზე (ს/კ 01.17.01.023.016) ასაშენებელი შენობისათვის ქვაბულის კედლის გამაგრების კონსტრუქციული პროექტის შედგენილია ინჟინერ-მშენებლის, საქართველოს საინჟინრო აკადემიის წევრ-კორესპონდენტის ზურაბ ოქროშიძის მიერ.

<u>ინსპექტირების ამოცანა</u> ქ. თბილისში, კონსტანტინე ერისთავის (ყოფილი ფაბრიციუსის) შესახვევი №6-ში მიწის ნაკვეთზე (ს/კ 01.17.01.023.016) ასაშენებელი შენობისათვის ქვაბულის კედლის გამაგრების კონსტრუქციული პროექტის ინსპექტირება (შეფასება) მომიჯნავედ არსებული შენობების გათვალისწინებით.

ქ.თბილისში კ. ერისთავის შესახვევი (ყოფილი ფაბრიციუსის) №6-ში მიწის ნაკვეთზე (ს/კ 01.17.01.023.016) ასაშენებელი შენობისათვის ქვაბულის კედლის გამაგრება მოიცავს ორ ეტაპს.

პირველი ეტაპი მოიცავს შემდეგს:

1. ქვაბულის H=8.0მ ხიმინჯების ფარდა d=60 სმ, ბიჯი 1,0 მ, ხიმინჯის სიგრძე L=12.0 მ;
2. ქვაბულის H=9.0 მ, ხიმინჯების ფარდა d=60 სმ, ხიმინჯის სიგრძე L=12.0 მ;
3. ქვაბულის H=9.0 მ, კედელი 20 სმ, ანკერი ბიჯი 1,5 მ, ორი რიგი ანკერი სიგრძე L=8.0 მ (ორივე ანკერის სიგრძე) არმატურა ანკერში 3d20A500C, კედლის არმატურა ვერტიკალური d16A500C ბიჯი 200, ჰორიზონტალური d12A500C. კედელი 60სმ უნდა მაგრდება ძირითად ქანში.

ქვაბულის ფერდის გამაგრების II ეტაპის სამუშაოები სრულდება შემდეგი თანამიმდევრობით:

1. ძლიერდება არსებული შენობის აგურის კედელი:

- მზადდება პოზ. 2.1-ის (შველერი№14) ჰორიზონტალური და ვერტიკალური მდგენელების ნაკეთობები, ეწყობა მათ ტანში ხვრელები დიამეტრით D=18 მმ, ბიჯით 500 მმ;
- აგურის კედელში, პროექტის შესაბამისად, ეწყობა ანკერების ა-1-ის ჩასამაგრებელი ხვრელები (300 კუთხით დახრილი), დიამეტრით D=28 მმ, L=310 მმ, სუფთავდება წყლის და ჰაერის ჭავლით;

- პოზ. 2.1-ის (შველერი№14) მონტაჟი ხორციელდება ა-1 ანკერის საშუალებით. ა-1 მზადდება არმატურის Φ16 A500c საშუალებით, რომელიც უნდა ჩამაგრდეს არსებულ კედელში მოწყობილ ხვრელებში პოლიმერცემენტის ან ქიმიური ანკერის” საშუალებით;
- პოზ. 2.1-ის (შველერი№14) ჰორიზონტალური და ვერტიკალური შტოების, ასევე ანკერ ა-1-თან კავშირი ხორციელდება ელ. შედუღების საშუალებით;
- შველერის შტოებს შორის უჯრედის კედლის ზედაპირზე მონტაჟდება არმატურის ბადე (Φ10 A500c, ბიჯი 200*200 მმ), რომელის კავშირი შველერებთან ხორციელდება ელ. შედუღების საშუალებით;
- კედლის ზედაპირი იფარება ტორკრედბეტონის 5 სმ-ის სისქის ფენით.

2. არსებული შენობის კედლის საძირკვლის ქვეშ ეტაპობრივად ეწყობა ბეტონის ბალიში ბბ-2.1 [სისქე 0.5 მ ზომით b*h=1.0(1.1)*0.5 მ], ბეტონის კლასი B15;

3. პროექტის შესაბამისად ეწყობა 500 (550) მმ-ანი ბიჯით, D=130 მმ-ის ნარანდი ნ-2.1 და ნ-2.2, რომლის წვერო მაგრდება ძირითად ქანში (ფენა 3) ერთი მეტრის სიღმეზე;

4. ბეტონის ბალიშის ბბ-2.1-ის ქვეშ ეტაპობრივად ეწყობა ბეტონის ბალიში ბბ-2.2 [სისქე 0.5 მ სიგანით b=1.0(1.1) მ, სიმაღლე ცვლადი], ბეტონის კლასი B15. ბბ-2.2 უნდა რღმავდება თიხოვან (ფენა 2) გრუნტამდე;

5. პროექტის შესაბამისად ეწყობა 1000 (1100) მმ-ანი ბიჯით, D=130 მმ-ის ნარანდი ნ-2.3 და ნ-2.4, რომლის წვერო მაგრდება ძირითად ქანში (ფენა 3) ერთი მეტრის სიღმეზე;

6. ბეტონის ბალიშის ბბ-2.2-ის ქვეშ ეტაპობრივად ეწყობა ლითონის დგარი ლდ-2.1, წინასწარ გრუნტში ამოჭრილ ვერტიკალურ ღარში. ლდ-2.1 უნდა ეყრდნობა ძირითად ქანებს (ფენა 3);

7. ქვაბულის დამუშავების პარალელურად, ლითონის დგარებზე მაგრდება არმატურის ბადე (Φ10 A500c, ბიჯი 200*200 მმ), რომელიც დაიფაროს ტორკრედბეტონის 5 სმ-ის სისქის ფენით, ხოლო წინასწარ გრუნტში ამოჭრილი ვერტიკალური ღარი ივსება ბეტონით.

არსებული პროექტი შედგენილია ისე, რომ მასში გათვალისწინებულია მომიჯნავე შენობა-ნაგებობების არსებული მდგომარეობის შენარჩუნება.

კონსტრუქციული პროექტის დამუშავებულია არსებული სტანდარტებისა და ნორმების დაცვით.

გამოყენებული ნორმატიული დოკუმენტები

1.“მშენებლობის ნებართვის გაცემის წესისა და სანებართვო პირობების შესახებ“ (საქართველოს მთავრობის 2009 წლის 24 მარტის დადგენილება №57).

2.ტექნიკური რეგლამენტი „შენობა-ნაგებობების უსაფრთხოების წესების დამტკიცების თაობაზე” (საქართველოს მთავრობის 2016 წ. 28 იანვრის დადგენილება №41);

3.საქართველოს ტერიტორიაზე სამშენებლო სფეროს მარეგულირებელი ტექნიკური რეგლამენტები (საქართველოს მთავრობის 2014 წ. 15 იანვრის დადგენილება №71) ტექნიკური რეგლამენტი „ბეტონისა და რკინაბეტონის კონსტრუქციები“ (დანართი №1) ტექნიკური რეგლამენტი „სეისმომედეგი მშენებლობა“ (დანართი №3)

4.BREC-IB-PR-05: ინსპექტირების მეთოდები და პროცედურები.

დასკვნა

ინსპექტირებაზე წარმოდგენილი ქ.თბილისში, კონსტანტინე ერისთავის (ყოფილი ფაბრიციუსის) შესახვევი №6-ში მიწის ნაკვეთზე (ს/კ 01.17.01.023.016) ასაშენებელი შენობისათვის ქვაბულის კედლის გამაგრების კონსტრუქციული პროექტის შედგენილია არსებული სტანდარტების, სამშენებლო ნორმებისა და წესების დაცვით. კონსტრუქციულ პროექტს ეძლევა დადებითი შეფასება.

ისნპექტირების ჩატარების პერიოდი:

დაწყების თარიღი: 11.12.2020

დამთავრების თარიღი: 21.12.2020

ექსპერტი ალექსანდრე ბერძენიშვილი

ტექნიკური მენეჯერის მოვალეობის შემსრულებელი ალექსანდრე ბერძენიშვილი

დირექტორი დავით ჯიჯიეშვილი

შპს „მშენებლობა-პროექტირებისექსპერტიზის ცენტრი„ A-ტიპის ინსპექტირების ორგანო ს/კ 405194249შპს „მშენებლობა-პროექტირების ექსპერტიზის ცენტრი“ საქართველო, თბილისი, ვაკე-საბურთალოს რაიონი, ატენის ქ.№6/8, ბ. 66 სამშენებლო ობიექტის პროექტის ინსპექტირება (კონსტრუქციული ნაწილი)	გვერდი 8/8 გვერდიდან

GAC – IB – 0330
სსტ ისო/იეკ **17020:2012/2013**

სსიპ „აკრედიტაციის ეროვნული ორგანო – აკრედიტაციის ცენტრი“

აკრედიტაციის მოწმობა

EA BLA-ის ხელმოწერი

GAC-IB-0330

ადასტურებს, რომ

შპს "მშენებლობა-პროექტირების ექსპერტიზის ცენტრი"-ს
A-ტიპის ინსპექტირების ორგანო

მისამართი: ქ. თბილისი, ატენის ქუჩა №6/8, ბ.66

შეფასდა და აკმაყოფილებს საქართველოს სტანდარტს

სსტ ისო/იეკ 17020:2012/2013-ის მოთხოვნებს

აკრედიტებული სფერო: 1. ობიექტის ხარისხისკონტროლს; შესაბამისობის შეფასებისკონსულტაციას; 2 ობიექტზე შესრულებული სამუშაოების ინსპექტირება-ცნობა შეთანხმების ფორმა №2 ის მიხედვით; 3. ობიექტის ან მისი ნაწილის ტექნიკური სიფხიზლის, შესრულებულის სამუშაოების, აპარატების, ხიდანტაჟის, სიმაგრეების, სარკინიგზო ტრანსპორტირების, სპეციალური სამუშაოების თანმდევი ან ხელშეკრულებით გათვალისწინებული ობიექტის პროექტისშესაბამისობა-საკვლევების ან ობიექტის ნაწილის ფიზიკურ დაკვირვებაზე შესაბამისობის შეფასებაინსპექტირება. ასევე შიდა: კონსტრუქციული ნაწილი, არქიტექტურული ნაწილი.
ადგილი: ფიზიკური - პრეზენტაციის ადგილი

აკრედიტაციის ცენტრის
გენერალური დირექტორი

რეგისტრაციის თარიღი
16 ოქტომბერი 2019 წ.

ძალაშია
20 ივლისი 2022 წ.

მ.ა.

0166 თბილისი, ალ. კაზბეგის გამზ. №12ა

სსიპ აკრედიტაციის ეროვნული ორგანო - აკრედიტაციის ცენტრი
დაბეჭდილია შპს „ლიტერა“, სფრაგისტრატორის № 01-3888

ქ.თბილისში ერისთავის შესახვევი(ყოფილი ფაბრიციუსის) #6-ში მდებარე ასაშენებელი შენობისათვის ქვაბულის კედლის გამაგრების პროექტი

ქ. თბილისი

2020 წელი

განმარტებითი ბარათი

ქ.თბილისში ერისთავის შესახვევი(ყოფილი ფაბრიციუსის) #6-ში მდებარე ასაშენებელი შენობისათვის ქვაბულის კედლის გამაგრების პროექტი შედგენილია ინჟინერ-მშენებლის, საქართველოს საინჟინრო აკადემიის წევრ-კორესპონდენტის ზურაბ ოქროშიძის მიერ

ქ.თბილისში ერისთავის შესახვევი (ყოფილი ფაბრიციუსის) #6 მდებარე ასაშენებელი შენობისათვის ქვაბულის კედლის გამაგრება მოიცავს ორ ეტაპს.
პირველი ეტაპი მოიცავს შემდეგს:
1. ქვაბულის H=8.0მ ხიმინჯების ფარდა d=60 სმ, ბიჯი 1,0 მ, ხიმინჯის სიგრძე L=12.0 მ,
2, ქვაბულის H=9.0 მ, ხიმინჯების ფარდა d=60 სმ, ხიმინჯის სიგრძე L=12.0 მ.
3. ქვაბულის H=9.0 მ, კედელი 20 სმ, ანკერი ბიჯი 1,5 მ , ორი რიგი ანკერი სიგრძე L=8.0 მ (ორივე ანკერის სიგრძე) არმატურა ანკერში 3d20A500C,კედლის არმატურა ვერტიკალური d16A500C ბიჯი 200, ჰორიზონტალური d12A500C. კედელი 60სმ უნდა ჩამაგრდეს ძირითად ქანში.
ქვაბულის ფერდის გამაგრების II ეტაპის სამუშაოები შესრულდეს შემდეგი თანამიმდევრობით:
1. გაძლიერდეს არსებული შენობის აგურის კედელი:
- გამზადდეს პოზ. 2.1-ის (შველერი#14) ჰორიზონტალური და ვერტიკალური მდგენელების ნაკეთობები, მოეწყოს მათ ტანში ხვრელები დიამეტრით D=18 მმ, ბიჯით 500 მმ;
- აგურის კედელში, პროექტის შესაბამისად, მოეწყოს ანკერების ა-1-ის ჩასამაგრებელი ხვრელები (30₀ კუთხით დახრილი), დიამეტრით D=28 მმ, L=310 მმ, ამოსუფთავდეს წყლის და ჰაერის ჭავლით;
- პოზ. 2.1-ის (შველერი#14) მონტაჟი განხორციელდეს ა-1 ანკერის საშუალებით. ა-1 დამზადდეს არმატურის Φ16 A500c საშუალებით, რომელიც უნდა ჩამაგრდეს არსებულ კედელში მოწყობილ ხვრელებში პოლიმერცემენტის ან ქიმიური ანკერის” საშუალებით;
- პოზ. 2.1-ის (შველერი#14) ჰორიზონტალური და ვერტიკალური შტოების, ასევე ანკერ ა-1-თან კავშირი განხორციელდეს ელ. შედუღების საშუალებით;
- შველერის შტოებს შორის უჯრედის კედლის ზედაპირზე დამონტაჟდეს არმატურის ბადე (Φ10 A500c, ბიჯი 200*200 მმ), რომელის კავშირი შველერებთან განხორციელდეს ელ. შედუღების საშუალებით;
- კედლის ზედაპირი დაიფაროს ტორკრედბეტონის 5 სმ-ის სისქის ფენით.
2. არსებული შენობის კედლის საძირკვლის ქვეშ ეტაპობრივად მოეწყოს ბეტონის ბალიში ბბ-2.1 [სისქე 0.5 მ ზომით b*h=1.0(1.1)*0.5 მ], ბეტონის კლასი B15;
3. პროექტის შესაბამისად მოეწყოს 500 (550) მმ-ანი ბიჯით, D=130 მმ-ის ნარანდი ნ-2.1 და ნ-2.2, რომლის წვერო ჩამაგრდეს ძირითად ქანში (ფენა 3) ერთი მეტრის სიღმეზე;

4. ბეტონის ბალიშის ბბ-2.1-ის ქვეშ ეტაპობრივად მოეწყოს ბეტონის ბალიში ბბ-2.2 [სისქე 0.5 მ სიგანით b=1.0(1.1) მ, სიმაღლე ცვლადი], ბეტონის კლასი B15. ბბ-2.2 უნდა ჩაღრმავდეს თიხოვან (ფენა 2) გრუნტამდე;
5. პროექტის შესაბამისად მოეწყოს 1000 (1100) მმ-ანი ბიჯით, D=130 მმ-ის ნარანდი ნ-2.3 და ნ-2.4, რომლის წვერო ჩამაგრდეს ძირითად ქანში (ფენა 3) ერთი მეტრის სიღმეზე;
6. ბეტონის ბალიშის ბბ-2.2-ის ქვეშ ეტაპობრივად მოეწყოს ლითონის დგარი ლდ-2.1, წინასწარ გრუნტში ამოჭრილ ვერტიკალურ ღარში. ლდ-2.1 უნდა დაეყრდნოს ძირითად ქანებს (ფენა 3);
7. ქვაბულის დამუშავების პარალელურად, ლითონის დგარებზე დამაგრდეს არმატურის ბადე (Ф10 A500c, ბიჯი 200*200 მმ), რომელიც დაიფაროს ტორკრედბეტონის 5 სმ-ის სისქის ფენით, ხოლო წინასწარ გრუნტში ამოჭრილი ვერტიკალური ღარი შეივსოს ბეტონით.

ობიექტის მშენებლობის პროცესში უზრუნველსაყოფია სამშენებლო ნორმების, წესების და სტანდარტების, მუშა პროექტის განსაკუთრებული მითითებებისა და ტექნიკური პირობების დაცვა. აკრძალულია სამშენებლო-სამონტაჟო სამუშაოების განხორციელება მშენებლობის ორგანიზების პროექტისა და სამუშაოთა წარმოების პროექტის გარეშე. დამუშავებულია დამტკიცებული საპროექტო დოკუმენტაციის გადაწყვეტილებებიდან გადახვევა მათი საპროექტო და დამამტკიცებელი ორგანიზაციებიდან შეთანხმების გარეშე. მშენებლობის პროცესში სავალდებულოა ტიპიური ფორმების მიხედვით შედგეს შემდეგი დოკუმენტაცია: • მშენებლობის უსაფრთხოების წესების შესახებ ინსტრუქტაჟის ჟურნალი • საავტორო ზედამხედველობის ჟურნალი • ტექნიკური ზედამხედველობის ჟურნალი მშენებლობის ხანგრძლივობა მშენებლობის ხანგრძლივობის დასადგენად „სნ და წ“ 1.04-03-85 „მშენებლობის ხანგრძლივობის ნორმებზე“ დაყრდნობით, სამუშაოთა წარმოების სირთულისა და განაშენიანების ფართის სიდიდიდან გამომდინარე, ადგილობრივი კლიმატური პირობების გათვალისწინებით მშენებლობის ნორმატიულ ხანგრძლივობად განისაზღვრა 2 (ორი) თვე. შრომის დაცვა და უსაფრთხოების ტექნიკა სამუშაოთა უსაფრთხოების დაცვის მიზნით გავითვალისწინოთ ნორმები „СниП-III-4-80“ - უსაფრთხოების ტექნიკა მშენებლობაში. სამშენებლო მოედნისა და სამუშაო ადგილების მოწყობა უნდა უზრუნველყოფდეს შრომის უსაფრთხოებას. მანქანებით სამუშაოს დაწყებამდე, უშუალო ხელმძღვანელმა უნდა განსაზღვროს მათი მოძრაობის სქემა და დაყენების ადგილი, მიუთითოს მემანქანისა და მენიშნის ურთიერთმოქმედების ხერხები, განსაზღვროს მენიშნის დგომის ადგილი ფერდობის ძირში მუშაობისას. ასევე დააყენოს გამაფრთხილებელი ნიშნები და წარწერები. მუშა-მოსამსახურეთა უსაფრთხოების უზრუნველყოფის დაწვრილებითი საკითხები მუშავდება სამუშაოთა წარმოების პროექტის გარეშე, რომელიც შეიცავს მითითებას ტექნიკური უსაფრთხოების შესახებ, არ დაიშვება. გარემოზე ზემოქმედება პროექტით გათვალისწინებული ღონისძიებები არ ეწინააღმდეგება გარემოს დაცვის მოთხოვნებს. მშენებლობის დამთავრების შემდეგ გათვალისწინებულია სამშენებლო უბნიდან სამშენებლო ნაგავის გატანა და მიმდებარე ტერიტორიის დასუფთავება. ამიტომ, პროექტით გათვალისწინებული ღონისძიებები უარყოფითად არ მოქმედებენ გარემოზე და არ აბინძურებენ მას.

ქვაბულის გაძლიერების სიტუაციური გეგმა

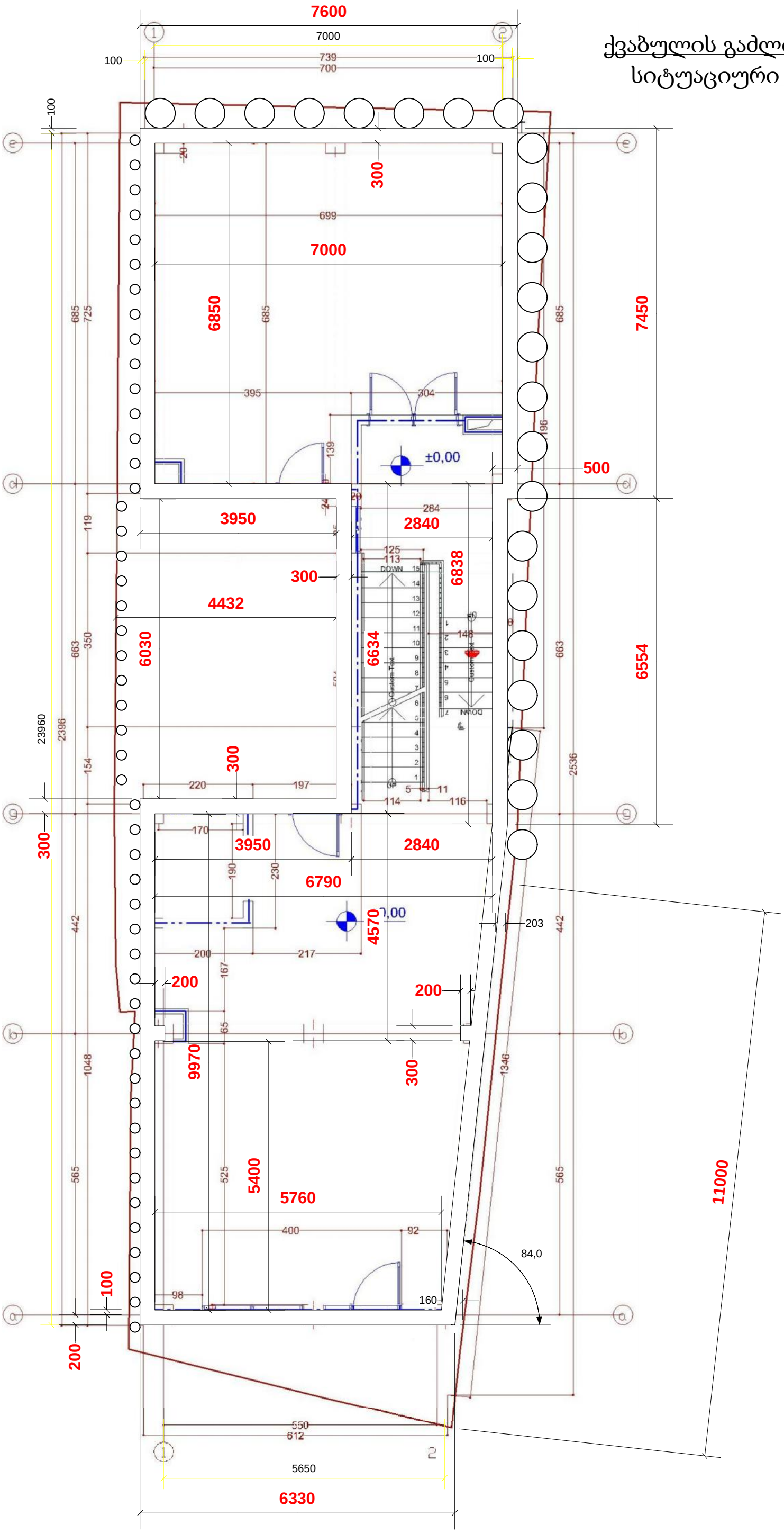

ქვაბულის გაძლიერების გეგმა

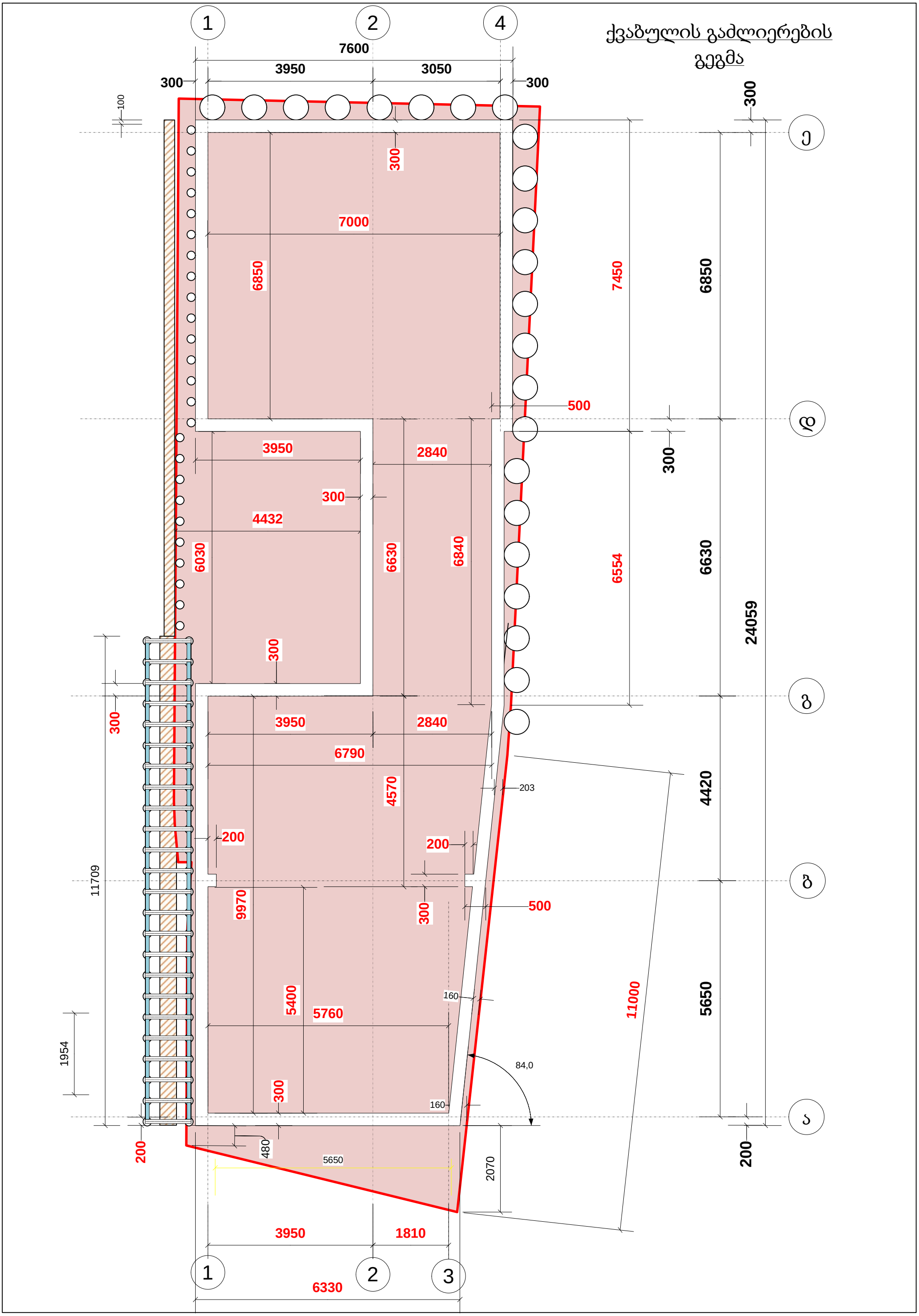

გეოლოგიური ჭრილი

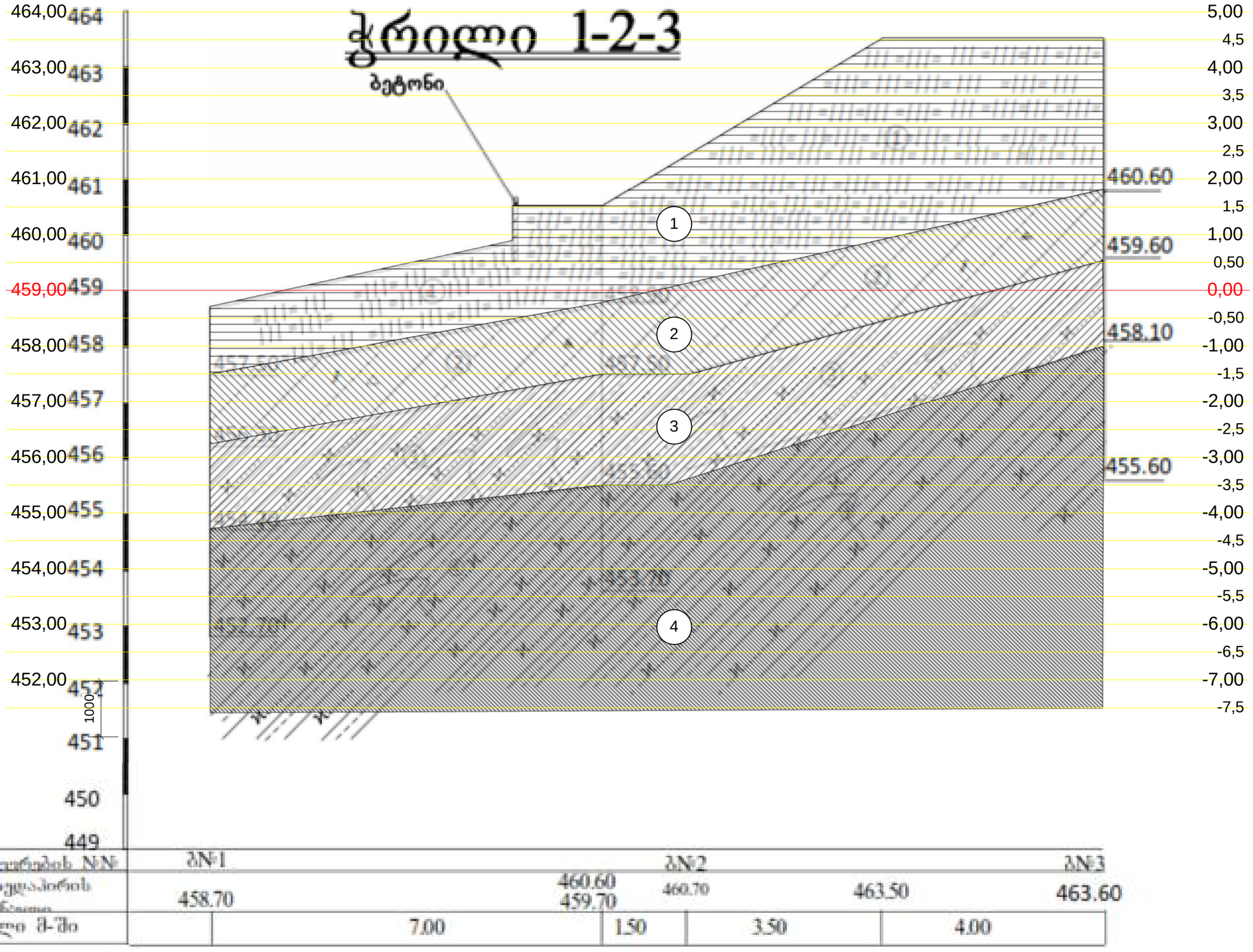

ჭაბურღილების N N	ჭ№1		ჭ№2		ჭ№3
ჭაბურღილის პირის ნიშნული	458.70	460.60 459.70	460.70	463.50	463.60
ჭაბურღილებს შორის მანძილი	7.00	1.50	3.50	4.00	

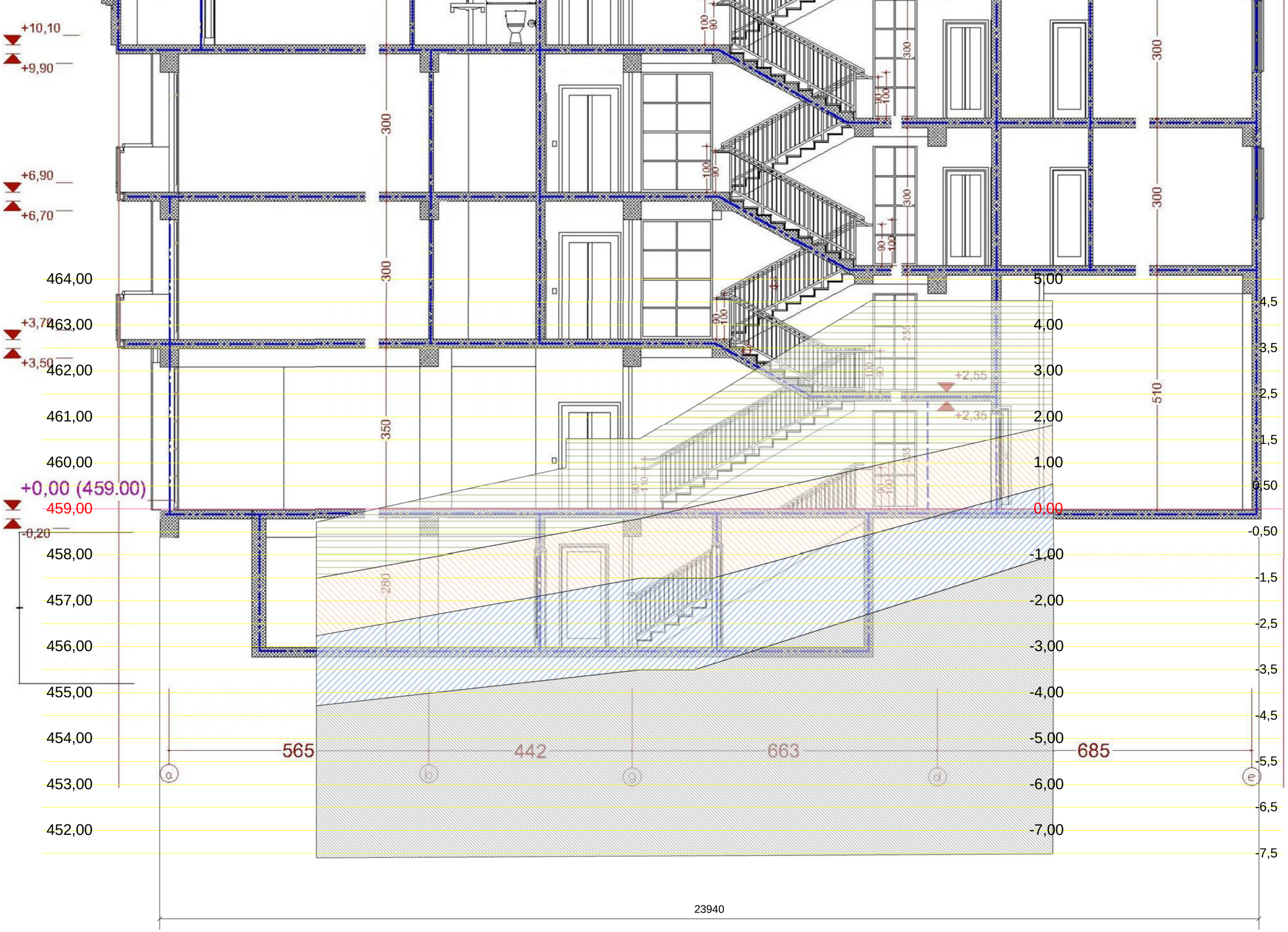
+10,10
+9,90
+6,90
+6,70
+3,70
+3,50
+0,00 (459.00)
-0,20
464,00
463,00
462,00
461,00
460,00
459,00
458,00
457,00
456,00
455,00
454,00
453,00
452,00
5,00
4,00
3,00
2,00
1,00
0,00
-0,50
-1,00
-2,00
-3,00
-4,00
-5,00
-6,00
-7,00
4,5
3,5
2,5
1,5
0,50
-1,5
-2,5
-3,5
-4,5
-5,5
-6,5
-7,5
+2,55
+2,35
300
350
510
280
565
442
663
685
a
b
g
d
e
23940

გრძივი ჭრილი
გეოლოგიის ჩვენებით

axanZro manqanis misadgomi velaze dabali donidan
velaze maRla mdebare
akavebuli iataki

saxanZro manqanis misadgomi yvelaze dabali donidan
yvelaze maRla mdebare
dakavebuli iataki

+13,30
+13,10
+10,10
+9,90
+6,90
+6,70
+3,70
+3,50
+0,00 (459.00)
459,00
-0,20
+14,90
+14,70
+11,70
+11,50
+8,50
+8,30
+5,30
+5,10
+2,55
+2,35
+0,00
-0,20
-3,00

464,00
463,00
462,00
461,00
460,00
458,00
457,00
456,00
455,00
454,00
453,00
452,00

5,00
4,5
4,00
3,5
3,00
2,5
2,00
1,5
1,00
0,50
0,00
-0,50
-1,00
-1,5
-2,00
-2,5
-3,00
-3,5
-4,00
-4,5
-5,00
-5,5
-6,00
-6,5
-7,00
-7,5

-3,10 (455,90)
-3,70 (455,30)

1
2
3
4

565
442
663
685
24370

3400
1545
3000
2750
1500
4000
1264
640
510
350
300
250
500
100
90
180
178
255
235
280
410
300
1500

ქვაბულის გრძივი ჭრილი გეოლოგიის ჩვენებით

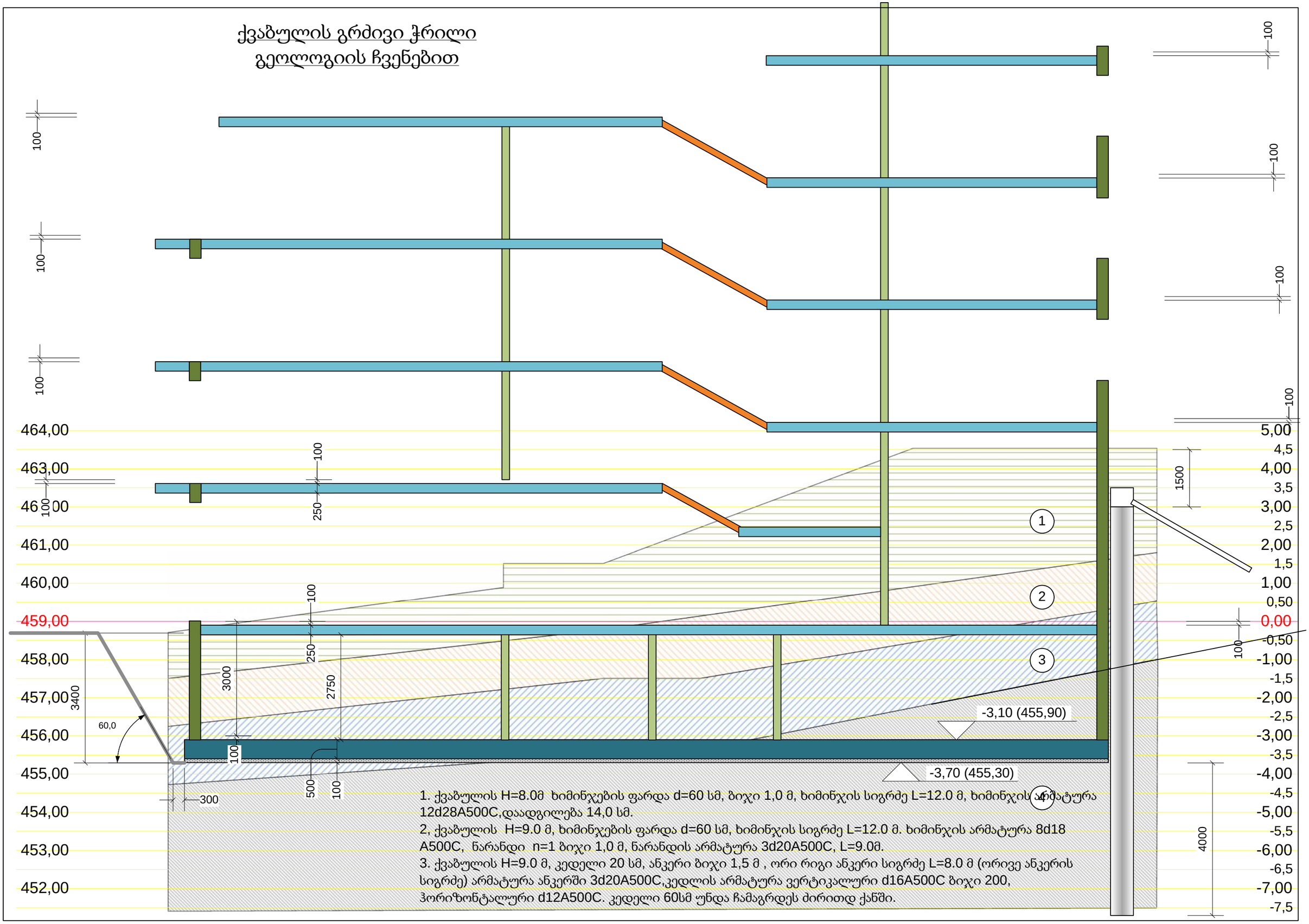

1. ქვაბულის H=8.0მ ხიმინჯების ფარდა d=60 სმ, ბიჯი 1,0 მ, ხიმინჯის სიგრძე L=12.0 მ, ხიმინჯის არმატურა 12d28A500C,დაადგილება 14,0 სმ.
2, ქვაბულის H=9.0 მ, ხიმინჯების ფარდა d=60 სმ, ხიმინჯის სიგრძე L=12.0 მ. ხიმინჯის არმატურა 8d18 A500C, ნარანდი n=1 ბიჯი 1,0 მ, ნარანდის არმატურა 3d20A500C, L=9.0მ.
3. ქვაბულის H=9.0 მ, კედელი 20 სმ, ანკერი ბიჯი 1,5 მ , ორი რიგი ანკერი სიგრძე L=8.0 მ (ორივე ანკერის სიგრძე) არმატურა ანკერში 3d20A500C,კედლის არმატურა ვერტიკალური d16A500C ბიჯი 200, ჰორიზონტალური d12A500C. კედელი 60სმ უნდა ჩამაგრდეს ძირითად ქანში.

ქვაბულის ფერდის გამაგრების გეგმა ეტაპების ჩვენებით

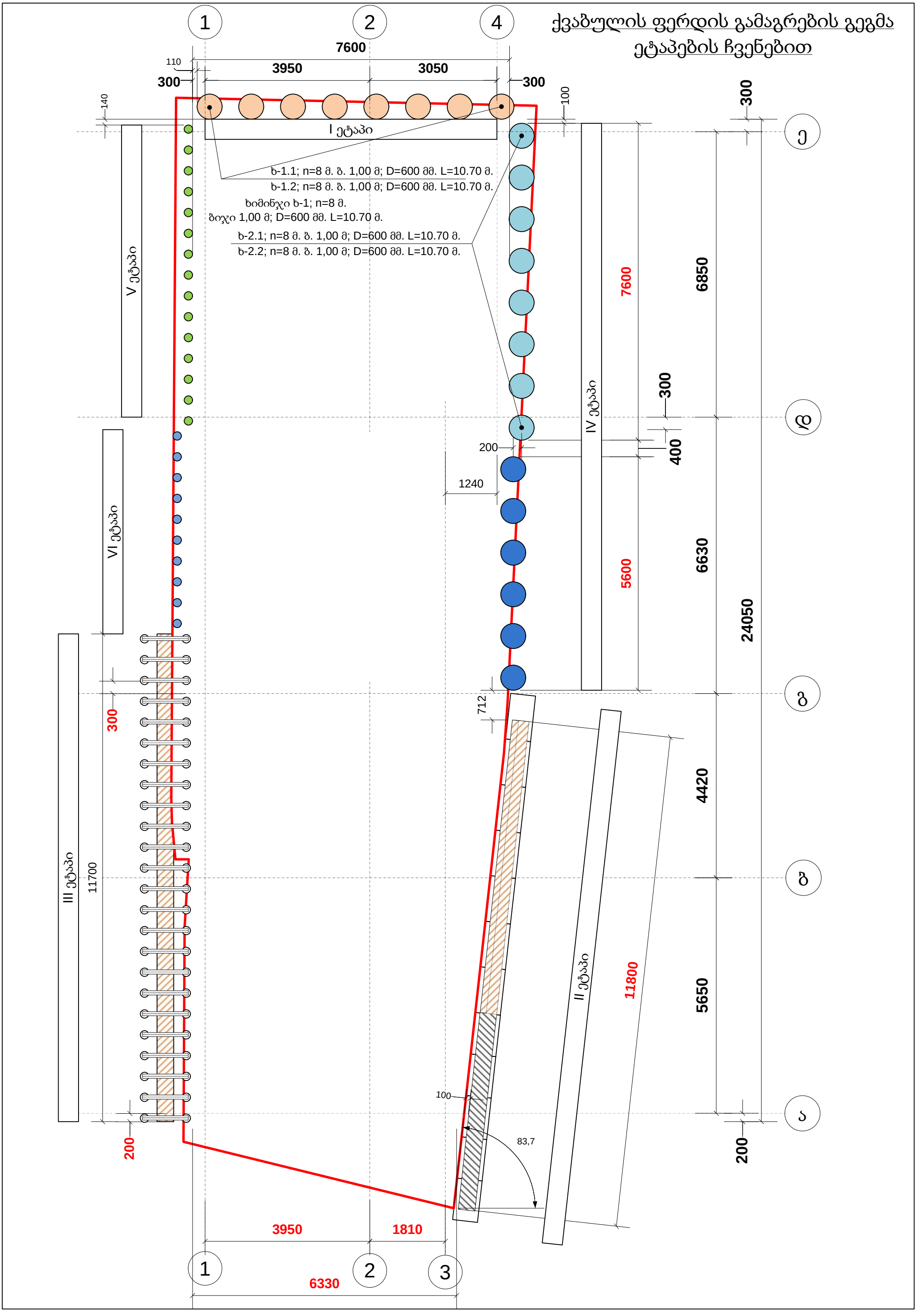

ქვაბულის ფერდის გამაგრების I ეტაპი,
ვარიანტი - 1

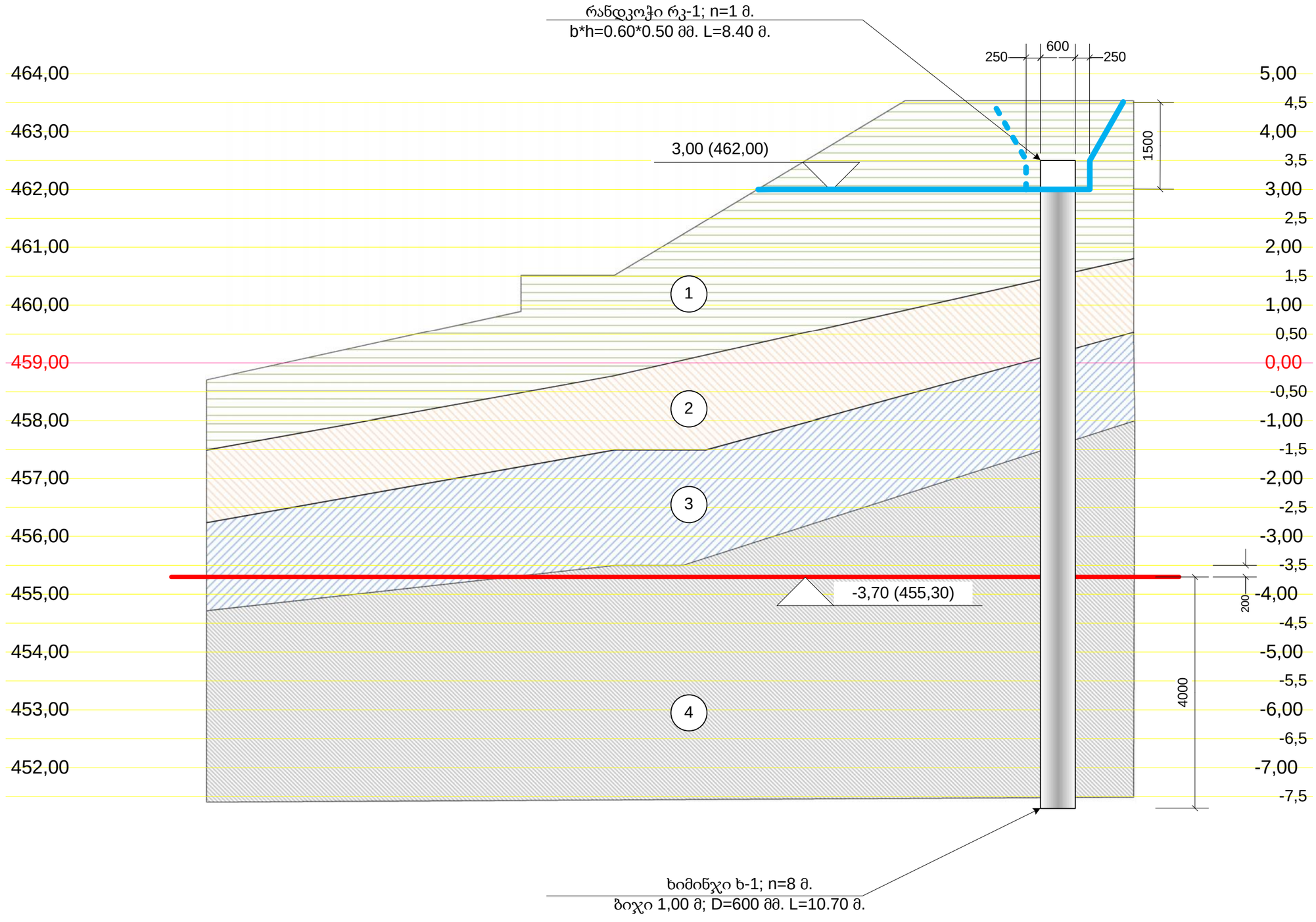

ქვაბულის ფერდის გამაგრების I ეტაპი, ვარიანტი - 2

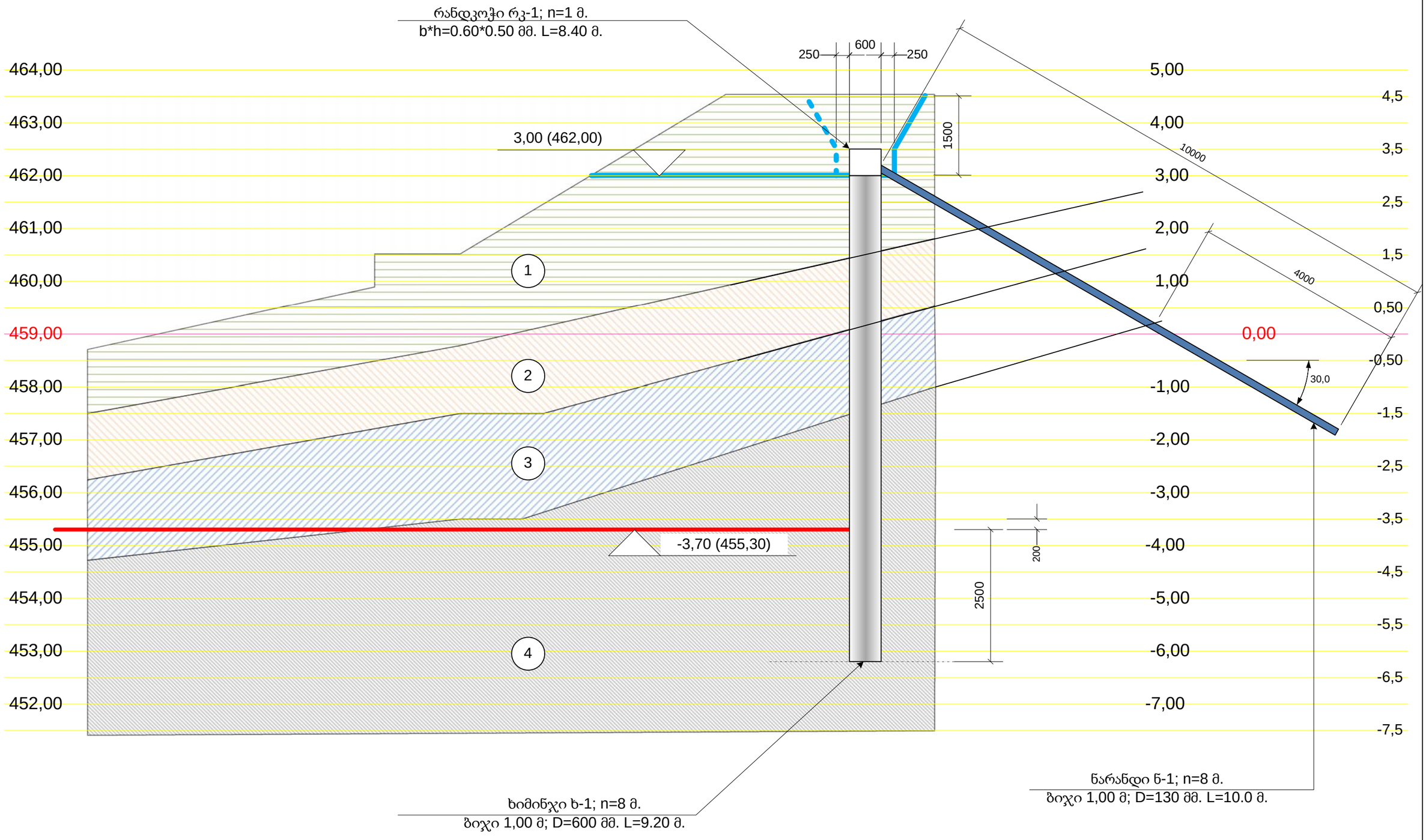

ქვაბულის ფერდის გამაგრების II ეტაპი

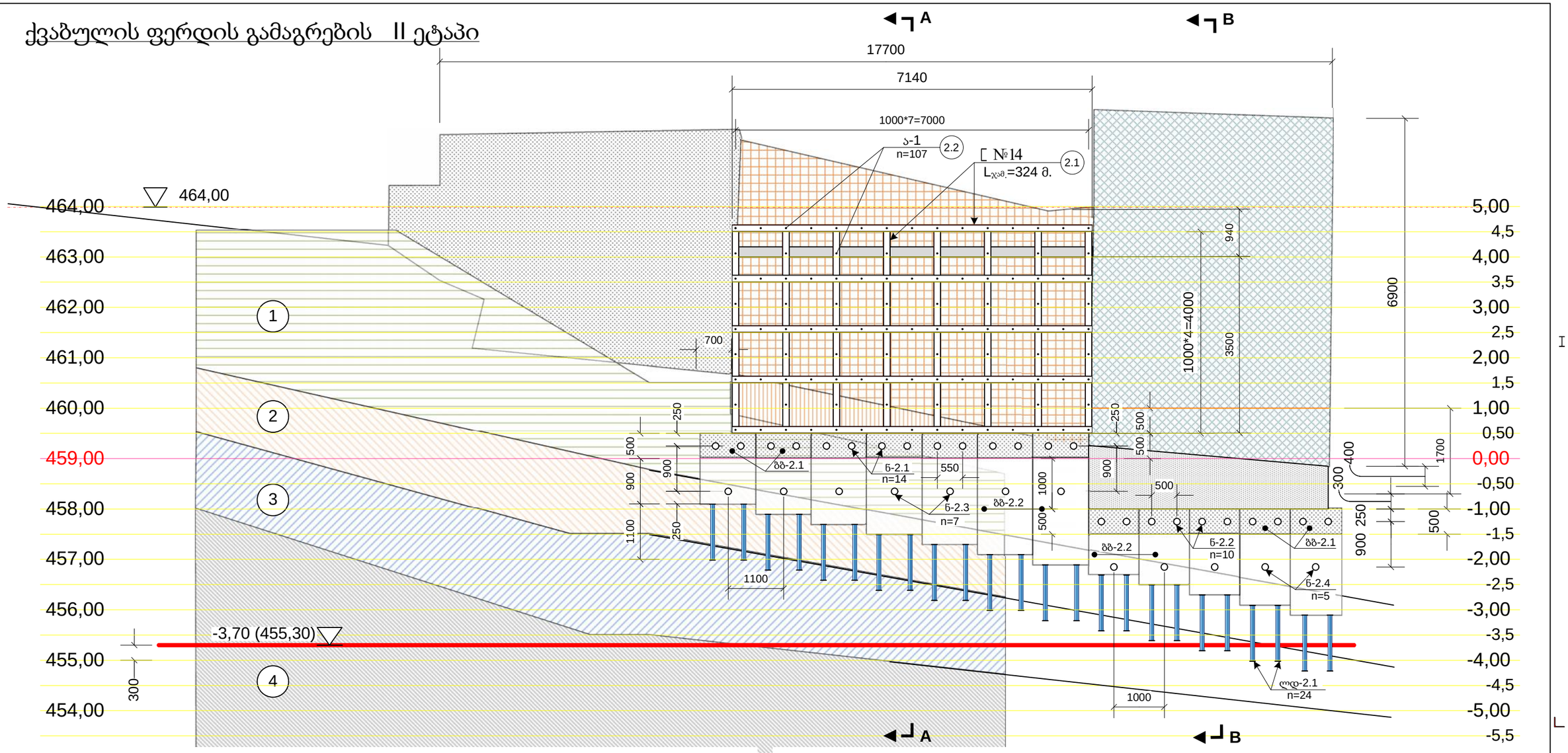

ქვაბულის ფერდის გამაგრების II ეტაპის სამუშაოები შესრულდეს შემდეგი თანამიმდევრობით:

1. გაძლიერდეს არსებული შენობის აგურის კედელი:
- გამზადდეს პოზ. 2.1-ის (შველერი#14) ჰორიზონტალური და ვერტიკალური მდგენელების ნაკეთობები, მოეწყოს მათ ტანში ხვრელები დიამეტრით D=18 მმ, ბიჯით 500 მმ;
- აგურის კედელში, პროექტის შესაბამისად, მოეწყოს ანკერების ა-1-ის ჩასამაგრებელი ხვრელები (30^0 კუთხით დახრილი), დიამეტრით D=28 მმ, L=310 მმ, ამოსუფთავდეს წყლის და ჰაერის ჭავლით;
- პოზ. 2.1-ის (შველერი#14) მონტაჟი განხორციელდეს ა-1 ანკერის საშუალებით. ა-1 დამზადდეს არმატურის Φ16 A500c საშუალებით, რომელიც უნდა ჩამაგრდეს არსებულ კედელში მოწყობილ ხვრელებში პოლიმერცემენტის ან ქიმიური ანკერის" საშუალებით;
- პოზ. 2.1-ის (შველერი#14) ჰორიზონტალური და ვერტიკალური შტოების, ასევე ანკერ ა-1-თან კავშირი განხორციელდეს ელ. შედუღების საშუალებით;
- შველერის შტოებს შორის უჯრედის კედლის ზედაპირზე დამონტაჟდეს არმატურის ბადე (Φ10 A500c, ბიჯი 200*200 მმ), რომელის კავშირი შველერებთან განხორციელდეს ელ. შედუღების საშუალებით;
- კედლის ზედაპირი დაიფაროს ტორკრედბეტონის 5 სმ-ის სისქის ფენით.

2. არსებული შენობის კედლის საძირკვლის ქვეშ ეტაპობრივად მოეწყოს ბეტონის ბალიში ბბ-2.1 [სისქე δ=0.5 მ, ზომით b*h=1.0(1.1)*0.5 მ], ბეტონის კლასი B15;
3. პროექტის შესაბამისად მოეწყოს 500 (550) მმ-ანი ბიჯით, D=130 მმ-ის ნარანდი ნ-2.1 და ნ-2.2, რომლის წვერო ჩამაგრდეს ძირითად ქანში (ფენა 3) ერთი მეტრის სიღმეზე;
4. ბეტონის ბალიშის ბბ-2.1-ის ქვეშ ეტაპობრივად მოეწყოს ბეტონის ბალიში ბბ-2.2 [სისქე δ=0.5 მ, სიგანით b=1.0(1.1) მ, სიმაღლე ცვლადი], ბეტონის კლასი B15. ბბ-2.2 უნდა ჩაღრმავდეს თიხოვან (ფენა 2) გრუნტამდე;
5. პროექტის შესაბამისად მოეწყოს 1000 (1100) მმ-ანი ბიჯით, D=130 მმ-ის ნარანდი ნ-2.3 და ნ-2.4, რომლის წვერო ჩამაგრდეს ძირითად ქანში (ფენა 3) ერთი მეტრის სიღმეზე;
6. ბეტონის ბალიშის ბბ-2.2-ის ქვეშ ეტაპობრივად მოეწყოს ლითონის დგარი ლდ-2.1, წინასწარ გრუნტში ამოჭრილ ვერტიკალურ ღარში. ლდ-2.1 უნდა დაეყრდნოს ძირითად ქანებს (ფენა 3);
7. ქვაბულის დამუშავების პარალელურად, ლითონის დგარებზე დამაგრდეს არმატურის ბადე (Φ10 A500c, ბიჯი 200*200 მმ), რომელიც დაიფაროს ტორკრედბეტონის 5 სმ-ის სისქის ფენით, ხოლო წინასწარ გრუნტში ამოჭრილი ვერტიკალური ღარი შეივსოს ბეტონით.
8. A-A და B-B კვეთი იხილე ფ. კ-

ქვაბულის ფერდის გამაგრების II ეტაპი

A-A

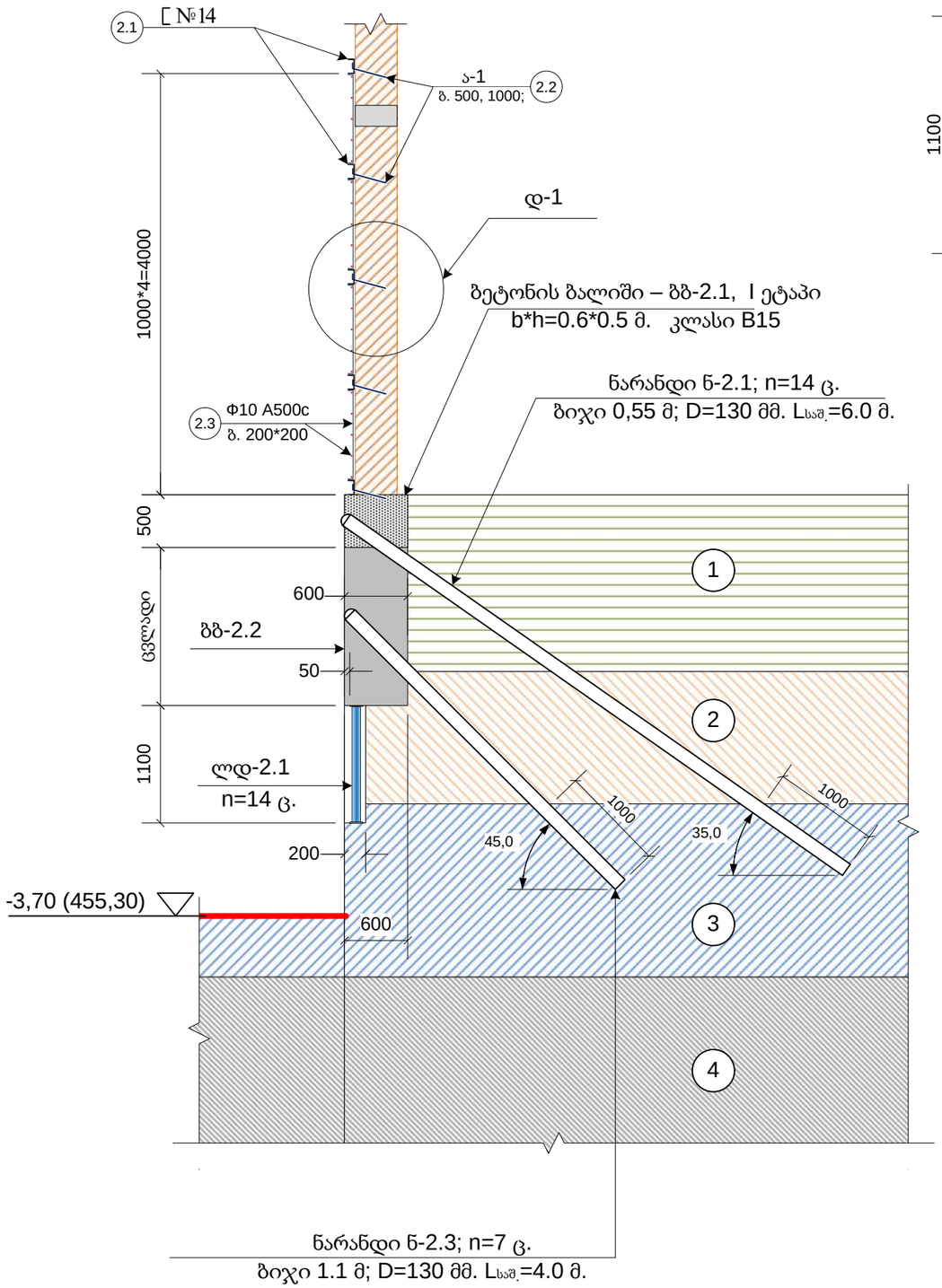

ლდ-1

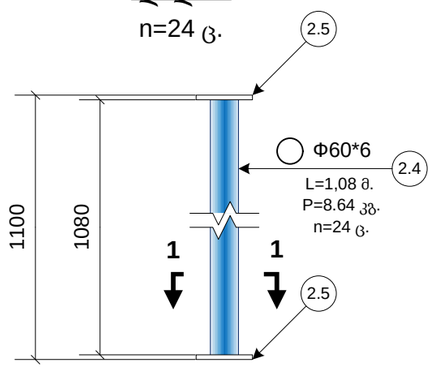

1-1

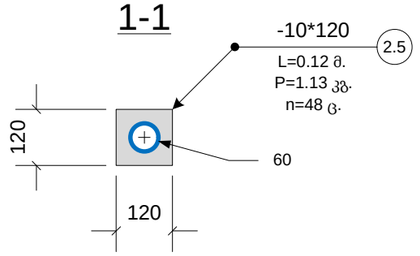

დ-1

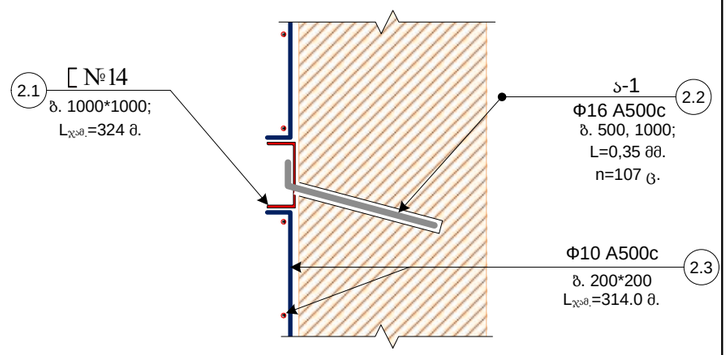

B-B

4.00

11900

5940

464,00
463,00
462,00
461,00
460,00
459,00
458,00
457,00
456,00
455,00
454,00
453,00
452,00

5,00
4,5
4,00
3,5
3,00
2,5
2,00
1,5
1,00
0,50
0,00
-0,50
-1,00
-1,5
-2,00
-2,5
-3,00
-3,5
-4,00
-4,5
-5,00
-5,5
-6,00
-6,5
-7,00
-7,5

1

2

3

4

-3,70 (455,30)

200

ქვაბულის ფერდის გამაგრების III ეტაპი

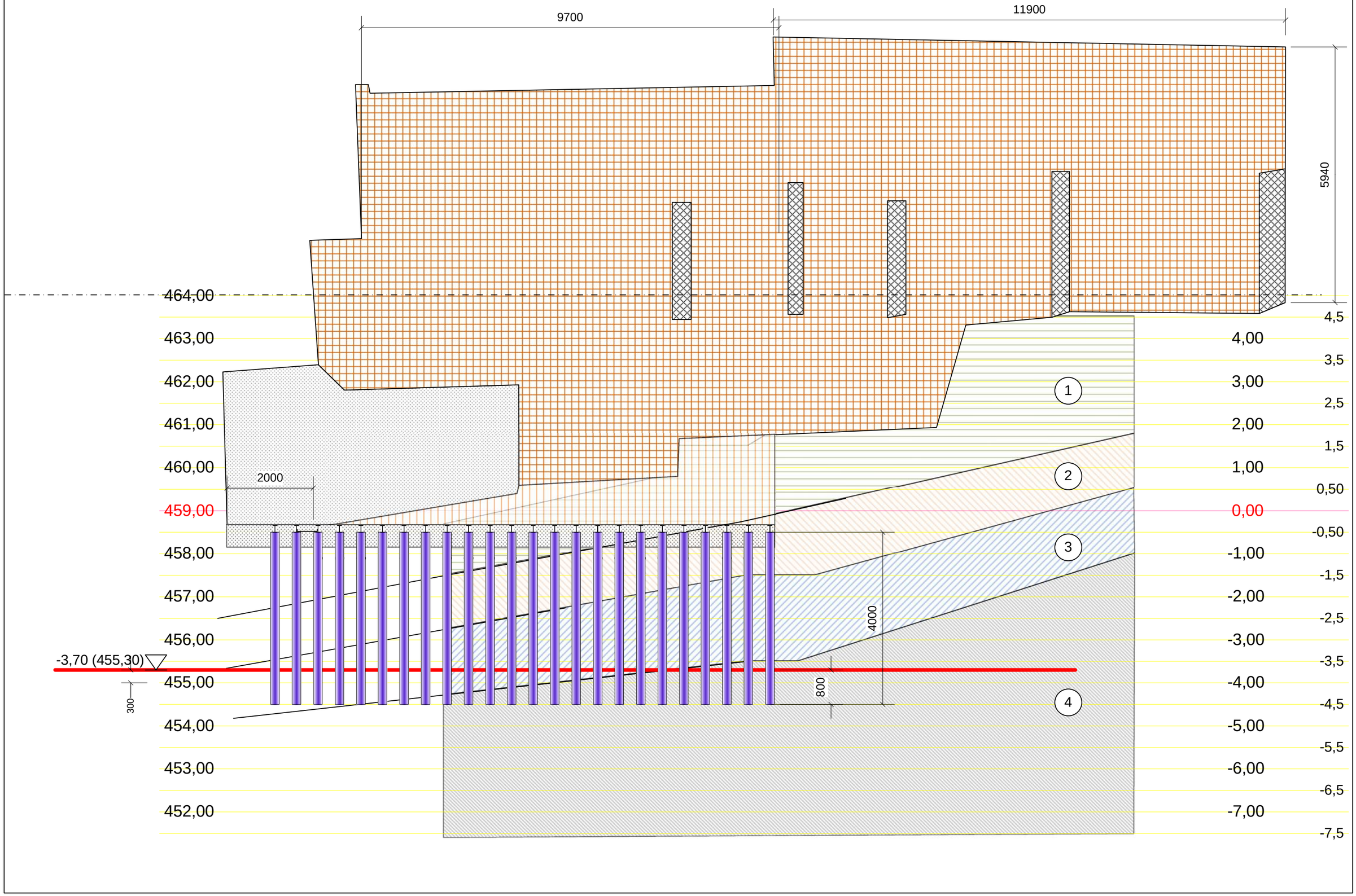

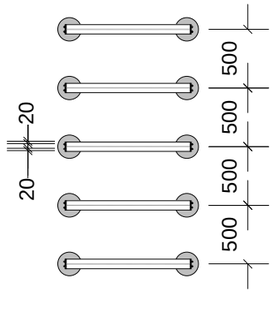
20
20
500
500
500
500


500
500
500
500
500

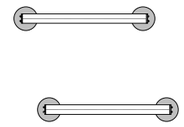

ქვაბულის გაძლიერების IV ეტაპი
ვარიანტი - 1

რანდკოჭი რკ-1; n=1 მ.
b*h=0.60*0.50 მმ. L=14.00 მ.

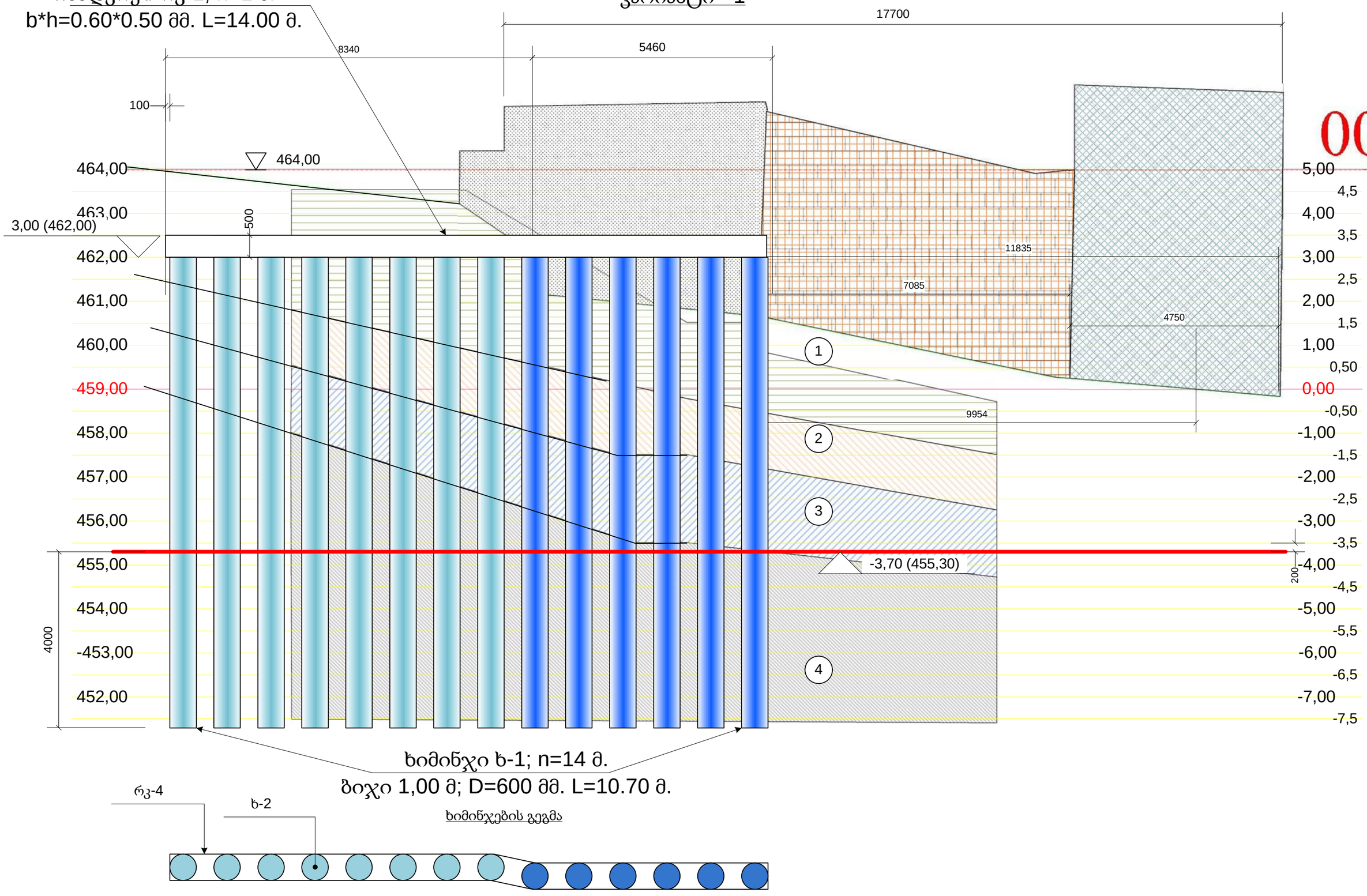

ხიმინჯი ხ-1; n=14 მ.
ბიჯი 1,00 მ; D=600 მმ. L=10.70 მ.

ქვაბულის გაძლიერების IV ეტაპი
ვარიანტი - 2

რანდკოჭი რკ-4; n=1 მ.
b*h=0.60*0.50 მმ. L=14.00 მ.

ნარანდი ნ-2; n=14 მ.
ბიჯი 1,00 მ; D=130 მმ. L=12.0 მ.

ხიმინჯი ხ-2; n=14 მ.
ბიჯი 1,00 მ; D=600 მმ. L=9.20 მ.

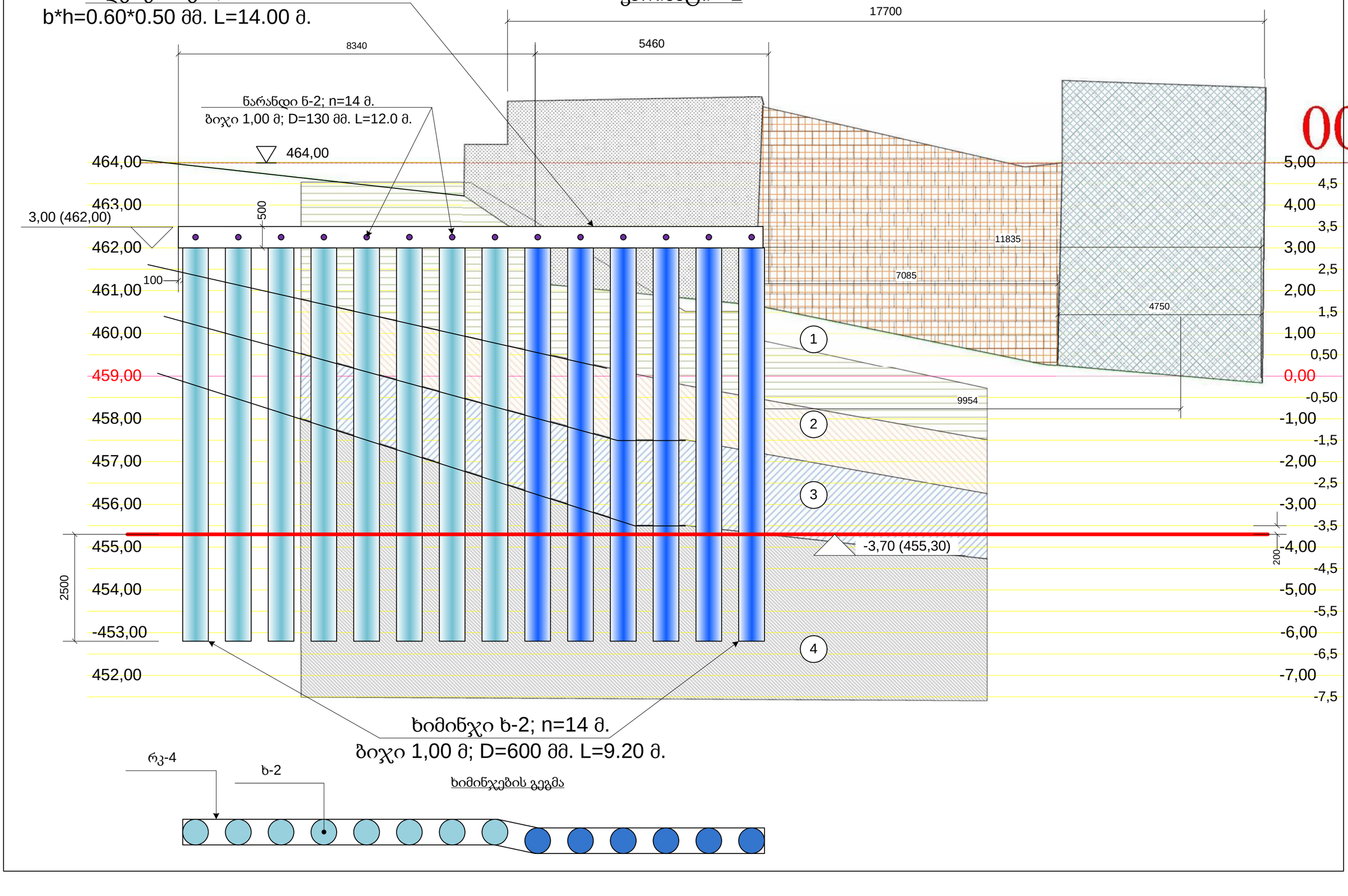


5184
400
200
480
1706


400
1076
3575
500
876
1650

დიპლომი

Г-I № 200510

ეს დიპლომი მიეცა ზურაბ
ბიძინას ძე ოქროშიძეს
მასზე, რომ იგი 1973 წელს შევიდა
საქართველოს ვ.ი. ლენინის სახელობის
პოლიტექნიკური ინსტიტუტში
და 1978 წელს დაამთავრა აღნიშნული
ინსტიტუტის

სრული კურსი სპეციალობით სამრეწველო
და სამოქალაქო მშენებლობა

სახელმწიფო საგამოცდო კომისიის 1978 წ.
„1" ივლისის გადაწყვეტილებით
ზ.ბ. ოქროშიძეს მიენიჭა ინჟინერ-
მშენებლის
კვალიფიკაცია.

სახელმწიფო საგამოცდო
კომისიის თავმჯდომარე

რექტორი

ბ. ა.

მდივანი

ქალაქი თბილისი 1978 წ. „7" სექტემბერი

სარეგისტრაციო № 00625

Грузинский вз.

ДИПЛОМ

Г-I № 200510

Настоящий диплом выдан Окрошидзе
Зураби Бидзиновичу
в том, что он в 1973 году поступил
в Грузинский политехнический
институт им. В.И. Ленина
и в 1978 году окончил полный курс
названного
института
по специальности Промышленное и
гражданское строительство

Решением Государственной экзаменационной
комиссии от „1" июля 1978 г.
Окрошидзе З.Б.
присвоена квалификация инженера-
строителя

Председатель Государственной
экзаменационной комиссии

Ректор

Секретарь

М. П.

Город Тбилиси „7" сентября 1978 г.

Регистрационный № 00625

Московская типография Гознака. 1976.

საკვალიფიკაციო მონაცემები

სახელი, გვარი:	ზურაბ ოქროშიძე
დაბადების თარიღი:	1956 წლის 19 თებერვალი
დაბადების ადგილი:	საქართველო, ქ. ლაგოდეხი
მოქალაქეობა:	საქართველოს მოქალაქე
სახლის მისამართი:	საქართველო, ქ. თბილისი, ნუცუბიძის ფერდი, III მ/რ, I კვ, მე-16-ე კორპ. ბ.52.
სამსახურის მისამართი:	საქართველო, თბილისი, გამრეკელის 19, III სართული
საკონტაქტო ინფორმაცია:	
მობ:	(+995 595) 350 240
ტელეფ. სახლის:	(+995 32) 2 32 35 82
ტელეფ. სამსახ:	(+995 32) 2379533, 2379540, 2379500
E-mail:	capiteli@ymail.com, zurabokroshidze@gmail.com
Web:	www.capiteli.com

განათლება:

უმაღლესი, 1973-1978 წ.წ. საქართველოს პოლიტექნიკური ინსტიტუტის სამშენებლო ფაკულტეტი, სამრეწველო და სამოქალაქო მშენებლობის სპეციალობით. ინჟინერ-მშენებლის კვალიფიკაცია.

პროფესიული გამოცდილება:

1978-2006 წ.წ. - საპროექტო ინსტიტუტ "საქქალაქმშენსახპროექტის" არქიტექტურული სახელოსნოს ინჟინერ-კონსტრუქტორი, კონსტრუქტორული ჯგუფის ხელმძღვანელი, სახელოსნოს მთავარი სპეციალისტი, სახელოსნოს მთავარი კოსტრუქტორი.

1992-2003 წ.წ. - "წმიდა სამების საკათედრო ტაძრის" კომპლექსის პროექტის მთავარი სპეციალისტი, პროექტის მთავარი კონსტრუქტორი.

2002-2012 წ.წ. - ბაგრატის ტაძრის რეაბილიტაციის პროექტის კონსტრუქციული ნაწილის ხელმძღვანელი.

2004-2008 წ.წ. – ავლაბრის ადმინისტრაციული კომპლექსის პროექტის მთავარი კონსტრუქტორი.

1999-2002 წ.წ. - სააქციო საზოგად-ბა "საქქალაქმშენპროექტის" სამეთვალყურეო საბჭოს წევრი.

1997-2011 წ.წ. - საპროექტო-სამშენებლო ფირმა "კაპიტელის" მთავარი კონსტრუქტორი.

2012 წლიდან - საპროექტო-სამშენებლო ფირმა "კაპიტელის" დირექტორი.

2019 წელი - საქართველოს საინჟინრო აკადემიის წევრ-კორესპონდენტი.

ენების ცოდნა:

ქართული (მშობლიური), რუსული.

კომპიუტერის ცოდნა:

Microsoft Office, Microsoft Office Visio, Windows, word, excel, AutoCAD, LIRA Windows, Internet.





ზურაბ ოქროშიძე

TBC bank

თი-ბი-სი ბანკი

ანგარიშის ნომერი

GE70TB7286845066300003

სანოტარო მოქმედების რეგისტრაციის ნომერი N201020637

სანოტარო მოქმედების რეგისტრაციის თარიღი 16.12.2020 წ

სანოტარო მოქმედების დასახელება ხელმოწერის ნამდვილობის დამოწმება

ნოტარიუსი მზია შვანგირაძე

სანოტარო ბიუროს მისამართი ქ. თბილისი, ს. ცინცაძის ქუჩა #50/1ა

სანოტარო ბიუროს ტელეფონი 2 30 52 28, 591515551

სანოტარო მოქმედების ინდივიდუალური ნომერი 35710843576020

სანოტარო მოქმედებისა და სანოტარო აქტის შესახებ ინფორმაციის (მისი შექმნის, შეცვლის და/ან გაუქმების შესახებ) მიღება–გადამოწმება შეგიძლიათ საქართველოს ნოტარიუსთა პალატის ვებ–გვერდზე: www.notary.ge ასევე შეგიძლიათ დარეკოთ ტელეფონზე: +995(32) 2 66 19 18

თანხმობა

მე, **ვასილი ტანიაშვილი** (დაბ. 19.11.1960 წ. პ/#01011018253, მცხ. ქ. თბილისი, კ.ერისთავის შეს #8), ვაცხადებ, რომ გავეცანი ქვაბულის და შენობების გამაგრების პროექტს, რომელიც დაკვშირებულია სამშენებლო სამუშაოებთან მიწის ნაკვეთზე ს/კ 01.17.01.023.016, მის: ქ. თბილისი, კონსტანტინე ერისთავის (ყოფილი ფაბრიციუსის) შეს. #6, წარმოდგენილი პროექტის შესაბამისად თანახმა ვარ ხიმინჯების ფარდა აგურის კედლების გამაგრება, არსებული კედლების ქვეშ ე.წ. ბეტონის ბალიშის მოწყობა ან სხვა სამუშაოები, რომლებიც დაკავშირებულია წარმოდგენილი გამაგრების პროექტთან, განხორციელდეს ჩემს საკუთრებაში არსებულ ნაკვეთზე ს/კ 01.17.01.023.014.

ვასილი ტანიაშვილი ვასილ ტანიაშვილი

ორიათას ოცი წლის თექვსმეტი დეკემბერი. მე, საქართველოს ნოტარიუს **მზია შვანგირაძეს,** სანოტარო ბიუროში, მდებარე მისამართზე: ქ. თბილისი, ს. ცინცაძის ქ. #50/1ა, მომმართა **ვასილი ტანიაშვილმა.** მან წარმოადგინა **თანხმობა** და მოითხოვა მასზე თავისი ხელმოწერის ნამდვილობის სანოტარო წესით დამოწმება.

მე შევამოწმე მისი პირადობა, წარმოდგენილი პირადობის დამადასტურებელი დოკუმენტით და დავრწმუნდი, რომ მე **ვასილი ტანიაშვილმა** (დაბ. 19.11.1960 წ. **პ/#01011018253,** მცხ. ქ. თბილისი, კ.ერისთავის შეს #8) მომმართა. მე შევამოწმე მისი ქმედუნარიანობა და ვადასტურებ, რომ მის ქმედუნარიანობაში ეჭვის შეტანის საფუძველი არ მქონდა. მე დავრწმუნდი მისი ნების გამოვლენის ნამდვილობაში. ხელმომწერს განემარტა, რომ ნოტარიუსი არ ადასტურებს **თანხმობაში** მოყვანილი ფაქტების ნამდვილობას და შესაბამისად პასუხს არ აგებს მასზე. შემდეგ მან ჩემი თანდასწრებით პირადად მოაწერა ხელი წარმოდგენილ **თანხმობას.** ერთ ეგზემპლიარზე შესრულებული ერთი ხელმოწერა.ორი ეგზემპლიარი

გადახდილია სანოტარო მომსახურეობის საზღაური: **4.00 (ოთხი) ლარი.** თანახმად სანოტარო მოქმედებათა შესრულებისათვის საზღაურისა და საქართველოს ნოტარიუსთა პალატისათვის დადგენილი საფასურის ოდენობის, მათი გადახდევინების წესისა და მომსახურების ვადების დამტკიცების შესახებ საქართველოს მთავრობის დადგ. (29 დეკემბერი 2011 წელი, დადგენილება #507) 31-ე მუხლისა. **2.00 (ორი) ლარი (დღგ-ს ჩათვლით)** ელექტრონულ სანოტარო რეესტრში სანოტარო მოქმედების რეგისტრაციის საფასური, თანახმად ამავე დადგ. (29 დეკემბერი 2011 წელი, დადგ. #507) 39-ე მ.. სულ **6.00 (ექვსი) ლარი.**

ნოტარიუსი: / მ. შვანგირაძე /

მიწის (უძრავი ქონების) საკადასტრო კოდი **N 01.17.01.023.014**

ამონაწერი საჯარო რეესტრიდან

განცხადების რეგისტრაცია
N 882020946156 - 13/12/2020 15:44:39

მომზადების თარიღი
14/12/2020 12:14:47

საკუთრების განყოფილება

ზონა	სექტორი	კვარტალი	ნაკვეთი
თბილისი	ისანი		
01	**17**	**01**	**023/014**

მისამართი: ქალაქი თბილისი , ფაბრიციუსის შესახვევი N 8

ნაკვეთის საკუთრების ტიპი: საკუთრება
ნაკვეთის დანიშნულება: არასასოფლო სამეურნეო
დაზუსტებული ფართობი: 186.00 კვ.მ.
ნაკვეთის წინა ნომერი:**23;**
შენობა-ნაგებობ(ებ)ის საერთო ფართი: 121.11
საცხოვრებელი ფართი: 70.20
უფლ. დამ. დოკ.-ის გარეშე არსებული შენობა-ნაგებობის ჩამონათვალი: N4

მესაკუთრის განყოფილება

განცხადების რეგისტრაცია : ნომერი 012006046666 , თარიღი 03/08/2006

უფლების დამადასტურებელი დოკუმენტი:

- სანოტარო წესით 2006 წლის 28 ივლისს დამოწმებული სამკვიდრო მოწმობა (რეესტრის N2-323; ნოტარიუსი ნ. გაგაძე).
- სანოტარო წესით 2006 წლის 28 ივლისს დამოწმებული ჩუქების ხელშეკრულება (რეესტრის N1-1846; ნოტარიუსი ნ. გაგაძე).

მესაკუთრეები:
ვასილი ტანიაშვილი,P/N: 01011018253

მესაკუთრე:
ვასილი ტანიაშვილი

აღწერა:

იპოთეკა

საგადასახადო გირავნობა:

რეგისტრირებული არ არის

ვალდებულება

ყადაღა/აკრძალვა:

რეგისტრირებული არ არის

მოვალეთა რეესტრი:

"ფიზიკური პირის მიერ 2 წლამდე ვადით საკუთრებაში არსებული მატერიალური აქტივის რეალიზაციისას, აგრეთვე საგადასახადო წლის განმავლობაში 1000 ლარის ან მეტი ღირებულების ქონების საჩუქრად მიღებისას საშემოსავლო გადასახადი გადახდას ექვემდებარება საანგარიშო წლის მომდევნო წლის 1 აპრილამდე, რის შესახებაც აღნიშნული ფიზიკური პირი იმავე ვადაში წარუდგენს დეკლარაციას საგადასახადო ორგანოს. აღნიშნული ვალდებულების შეუსრულებლობა წარმოადგენს საგადასახადო სამართალდარღვევას, რაც იწვევს პასუხისმგებლობას საქართველოს საგადასახადო კოდექსის XVIII თავის მიხედვით."

- დოკუმენტის ნამდვილობის გადამოწმება შესაძლებელია სჯარო რეესტრის ეროვნული სააგენტოს ოფიციალურ ვებ–გვერდზე www.napr.gov.ge;
- ამონაწერის მიღება შესაძლებელია ვებ–გვერდზე www.napr.gov.ge, ნებისმიერ ტერიტორიულ სარეგისტრაციო სამსახურში, იუსტიციის სახლებსა და სააგენტოს ავტორიზებულ პირებთან;
- ამონაწერში ტექნიკური ხარვეზის აღმოჩენის შემთხვევაში დაგვიკავშირდით: 2 405405 ან პირადად შეავსეთ განაცხადი ვებ–გვერდზე;
- კონსულტაციის მიღება შესაძლებელია იუსტიციის სახლის ცხელ ხაზზე 2 405405;
- სჯარო რეესტრის თანამშრომელთა მხრიდან უკანონო ქმედების შემთხვევაში დაგვიკავშირდით ცხელ ხაზზე: 08 009 009 09
- თქვენთვის საინტერესო ნებისმიერ საკითხთან დაკავშირებით მოგვწერეთ ელ-ფოსტით: info@napr.gov.ge

სანოტარო მოქმედების რეგისტრაციის ნომერი N201015260

სანოტარო მოქმედების რეგისტრაციის თარიღი 15.12.2020 წ

სანოტარო მოქმედების დასახელება ხელმოწერის ნამდვილობის დამოწმება

ნოტარიუსი მზია შვანგირაძე

სანოტარო ბიუროს მისამართი ქ. თბილისი, ს. ცინცაძის ქუჩა #50/1ა

სანოტარო ბიუროს ტელეფონი 2 30 52 28, 591515551

სანოტარო მოქმედების ინდივიდუალური ნომერი 61114874615920

სანოტარო მოქმედებისა და სანოტარო აქტის შესახებ ინფორმაციის (მისი შექმნის, შეცვლის და/ან გაუქმების შესახებ) მიღება–გადამოწმება შეგიძლიათ საქართველოს ნოტარიუსთა პალატის ვებ–გვერდზე: www.notary.ge ასევე შეგიძლიათ დარეკოთ ტელეფონზე: +995(32) 2 66 19 18

თანხმობა

მე, **მარინა მოროზოვი** (პ#01011020848) ვაცხადებ, რომ გავეცანი ქვაბულის და შენობების გამაგრების პროექტს, რომელიც დაკავშირებულია სამშენებლო სამუშაოებთან მიწის ნაკვეთზე ს/კ 01.17.01.023.016, მის: ქ. თბილისი, კონსტანტინე ერისთავის *ყოფილი ფაბრიციუსის) შეს. #6, წარმოდგენილი პროექტის შესაბამისად თანახმა ვარ ხიმინჯების ფარდა აგურის კედლების გამაგრება, არსებული კედლების ქვეშ ე.წ ბეტონის ბალიშის მოწყობა ან სხვა სამუშაოები, რომლებიც დაკავშირებულია წარმოდგენილი გამაგრების პროექტთან განხორციელდეს ჩემს საკუთრებაში არსებულ ნაკვეთზე 01.17.01.023.018.

მარინა მოროზოვი მარინა მოროზოვი

ორიათას ოცი წლის თხუთმეტი დეკემბერი. მე, საქართველოს ნოტარიუსს **მზია შვანგირაძეს,** სანოტარო ბიუროში, მდებარე მისამართზე: ქ. თბილისი, ს. ცინცაძის ქ. №50/1ა, მომმართა **მარინა მოროზოვმა.** მან წარმოადგინა **თანხმობა** და მოითხოვა მასზე თავისი ხელმოწერის ნამდვილობის სანოტარო წესით დამოწმება.

მე შევამოწმე მისი პირადობა, წარმოდგენილი პირადობის დამადასტურებელი დოკუმენტით და დავრწმუნდი, რომ მე ნამდვილად **მარინა მოროზოვმა** (დაბ. 20.10.1968 წ. პ#**01011020848** , მცხ. ქ. თბილისი, კონსტანტინე ერისთავის შეს. #4) მომმართა. მე შევამოწმე მისი ქმედუნარიანობა, და ვადასტურებ, რომ მის ქმედუნარიანობაში ეჭვის შეტანის საფუძველი არ მქონდა. მე დავრწმუნდი მისი ნების გამოვლენის ნამდვილობაში. ხელმომწერს განემარტა, რომ ნოტარიუსი არ ადასტურებს **თანხმობაში** მოყვანილი ფაქტების ნამდვილობას და შესაბამისად პასუხს არ აგებს მასზე. შემდეგ მან ჩემი თანდასწრებით პირადად მოაწერა ხელი **თანხმობას,** ერთ ეგზემპლიარზე შესრულებული ერთი ხელმოწერა.

გადახდილია სანოტარო მომსახურეობის საზღაური: **2.00 (ორი) ლარი** თანახმად სანოტარო მოქმედებათა შესრულებისათვის საზღაურისა და საქართველოს ნოტარიუსთა პალატისათვის დადგენილი საფასურის ოდენობის, მათი გადახდევინების წესისა და მომსახურების ვადების დამტკიცების შესახებ საქართველოს მთავრობის დადგენილების (29 დეკემბერი 2011 წელი, დადგენილება №507) 31-ე მუხლისა. **2.00 (ორი) ლარი** (დღგ-ს ჩათვლით) ელექტრონულ სანოტარო რეესტრში სანოტარო მოქმედების რეგისტრაციის საფასური, თანახმად ამავე დადგ. (29 დეკემბერი 2011 წელი, დადგ. №507) 39-ე მუხლისა. **სულ 4.00 (ოთხ) ლარი.**

ნოტარიუსი: / მ. შვანგირაძე /

მიწის (უძრავი ქონების) საკადასტრო კოდი **N 01.17.01.023.018**

ამონაწერი საჯარო რეესტრიდან

განცხადების რეგისტრაცია
N 882020946154 - 13/12/2020 15:37:21

მომზადების თარიღი
14/12/2020 07:33:42

საკუთრების განყოფილება

ზონა	სექტორი	კვარტალი	ნაკვეთი
თბილისი	ისანი		
01	**17**	**01**	**023/018**

მისამართი: ქალაქი თბილისი , შესახვევი ფაბრიციუსის , N 4

ნაკვეთის საკუთრების ტიპი: საკუთრება
ნაკვეთის დანიშნულება: არასასოფლო სამეურნეო
დაზუსტებული ფართობი: 194.00 კვ.მ.
ნაკვეთის წინა ნომერი:**23;**
შენობა-ნაგებობ(ებ)ის საერთო ფართი: 262.80
საცხოვრებელი ფართი: 71.00

მესაკუთრის განყოფილება

განცხადების რეგისტრაცია : ნომერი 882019465869 , თარიღი 13/06/2019 09:45:10
უფლების რეგისტრაცია: თარიღი 19/06/2019

უფლების დამადასტურებელი დოკუმენტი:

- ნასყიდობის ხელშეკრულება , დამოწმების თარიღი:13/06/2019 , საქართველოს იუსტიციის სამინისტროს საჯარო რეესტრის ეროვნული სააგენტო

მესაკუთრეები:
მარინა მოროზოვი,P/N: 01011020848

მესაკუთრე:
მარინა მოროზოვი

აღწერა:

იპოთეკა

საგადასახადო გირავნობა:

რეგისტრირებული არ არის

ვალდებულება

ყადაღა/აკრძალვა:

რეგისტრირებული არ არის

მოვალეთა რეესტრი:

რეგისტრირებული არ არის

"ფიზიკური პირის მიერ 2 წლამდე ვადით საკუთრებაში არსებული მატერიალური აქტივის რეალიზაციისას, აგრეთვე საგადასახადო წლის განმავლობაში 1000 ლარის ან მეტი ღირებულების ქონების საჩუქრად მიღებისას საშემოსავლო გადასახადი გადახდას ექვემდებარება საანგარიშო წლის მომდევნო წლის 1 აპრილამდე, რის შესახებაც აღნიშნული ფიზიკური პირი იმავე ვადაში წარუდგენს დეკლარაციას საგადასახადო ორგანოს. აღნიშნული ვალდებულების შეუსრულებლობა წარმოადგენს საგადასახადო სამართალდარღვევას, რაც იწვევს პასუხისმგებლობას საქართველოს საგადასახადო კოდექსის XVIII თავის მიხედვით."

- დოკუმენტის ნამდვილობის გადამოწმება შესაძლებელია სჯარო რეესტრის ეროვნული სააგენტოს ოფიციალურ ვებ–გვერდზე www.napr.gov.ge;
- ამონაწერის მიღება შესაძლებელია ვებ–გვერდზე www.napr.gov.ge, ნებისმიერ ტერიტორიულ სარეგისტრაციო სამსახურში, იუსტიციის სახლებსა და სააგენტოს ავტორიზებულ პირებთან;
- ამონაწერში ტექნიკური ხარვეზის აღმოჩენის შემთხვევაში დაგვიკავშირდით: 2 405405 ან პირადად შეავსეთ განაცხადი ვებ–გვერდზე;
- კონსულტაციის მიღება შესაძლებელია იუსტიციის სახლის ცხელ ხაზზე 2 405405;
- სჯარო რეესტრის თანამშრომელთა მხრიდან უკანონო ქმედების შემთხვევაში დაგვიკავშირდით ცხელ ხაზზე: 08 009 009 09
- თქვენთვის საინტერესო ნებისმიერ საკითხთან დაკავშირებით მოგვწერეთ ელ-ფოსტით: info@napr.gov.ge

სანოტარო მოქმედების რეგისტრაციის ნომერი N201015509

სანოტარო მოქმედების რეგისტრაციის თარიღი 15.12.2020 წ

სანოტარო მოქმედების დასახელება ხელმოწერის ნამდვილობის დამოწმება

ნოტარიუსი მზია შვანგირაძე

სანოტარო ბიუროს მისამართი ქ. თბილისი, ს. ცინცაძის ქუჩა #50/1ა

სანოტარო ბიუროს ტელეფონი 2 30 52 28, 591515551

სანოტარო მოქმედების ინდივიდუალური ნომერი 83357530207920

სანოტარო მოქმედებისა და სანოტარო აქტის შესახებ ინფორმაციის (მისი შექმნის, შეცვლის და/ან გაუქმების შესახებ) მიღება–გადამოწმება შეგიძლიათ საქართველოს ნოტარიუსთა პალატის ვებ–გვერდზე: www.notary.ge ასევე შეგიძლიათ დარეკოთ ტელეფონზე: +995(32) 2 66 19 18

თანხმობა

მე, **ზვიად ზაკუტაშვილი** (პ# 01030021911) ვაცხადებ, რომ გავეცანი ქვაბულის და შენობების გამაგრების პროექტს, რომელიც დაკავშირებულია სამშენებლო სამუშაოებთან მიწის ნაკვეთზე ს/კ 01.17.01.023.016, მის: ქ. თბილისი, კონსტანტინე ერისთავის (ყოფილი ფაბრიციუსის) შეს. #6, წარმოდგენილი პროექტის შესაბამისად თანახმა ვარ ხიმინჯების ფარდა ან სხვა სამუშაოები, რომლებიც დაკავშირებულია წარმოდგენილ გამაგრების პროექტთან განხორციელდეს ჩემს საკუთრებაში არსებულ ნაკვეთზე 01.17.01.023.026.

ზვიად ზაკუტაშვილი ----------

ორიათას ოცი წლის თხუთმეტი დეკემბერი. მე, საქართველოს ნოტარიუსს **მზია შვანგირაძეს,** სანოტარო ბიუროში, მდებარე მისამართზე: ქ. თბილისი, ს. ცინცაძის ქ. №50/1ა, მომმართა **ზვიად ზაკუტაშვილმა** მან წარმოადგინა თანხმობა და მოითხოვა მასზე თავისი ხელმოწერის ნამდვილობის სანოტარო წესით დამოწმება.

მე შევამოწმე მისი პირადობა, წარმოდგენილი პირადობის დამადასტურებელი დოკუმენტით და დავრწმუნდი, რომ მე ნამდვილად **ზვიად ზაკუტაშვილმა** (დაბ. 07.02.1982 წ. პ# 01030021911 , მცხ. ქ. თბილისი, პაატა სააკაძის ქ. N 35) მომმართა. მე შევამოწმე მისი ქმედუნარიანობა, და ვადასტურებ, რომ მის ქმედუნარიანობაში ეჭვის შეტანის საფუძველი არ მქონდა. მე დავრწმუნდი მისი ნების გამოვლენის ნამდვილობაში. ხელმომწერს განემარტა, რომ ნოტარიუსი არ ადასტურებს **თანხმობაში** მოყვანილი ფაქტების ნამდვილობას და შესაბამისად პასუხს არ აგებს მასზე. შემდეგ მან ჩემი თანდასწრებით პირადად მოაწერა ხელი **თანხმობას,** ერთ ეგზემპლიარზე შესრულებული ერთი ხელმოწერა.

გადახდილია სანოტარო მომსახურეობის საზღაური: **2.00 (ორი) ლარი** თანახმად სანოტარო მოქმედებათა შესრულებისათვის საზღაურისა და საქართველოს ნოტარიუსთა პალატისათვის დადგენილი საფასურის ოდენობის, მათი გადახდევინების წესისა და მომსახურების ვადების დამტკიცების შესახებ საქართველოს მთავრობის დადგენილების (29 დეკემბერი 2011 წელი, დადგენილება №507) 31-ე მუხლისა. **2.00 (ორი) ლარი** (დღგ-ს ჩათვლით) ელექტრონულ სანოტარო რეესტრში სანოტარო მოქმედების რეგისტრაციის საფასური, თანახმად ამავე დადგ. (29 დეკემბერი 2011 წელი, დადგ. №507) 39-ე მუხლისა. **სულ 4.00 (ოთხ) ლარი.**

ნოტარიუსი: / მ. შვანგირაძე /

მიწის (უძრავი ქონების) საკადასტრო კოდი**N 01.17.01.023.026**

ამონაწერი საჯარო რეესტრიდან

განცხადების რეგისტრაცია
N 882020946155 - 13/12/2020 15:41:22

მომზადების თარიღი
14/12/2020 11:19:57

საკუთრების განყოფილება

ზონა	სექტორი	კვარტალი	ნაკვეთი
თბილისი	ისანი		
01	**17**	**01**	**023/026**

მისამართი: ქალაქი თბილისი, ალექსანდრე ალადაშვილის შესახვევი, N 7

ნაკვეთის საკუთრების ტიპი:საკუთრება
ნაკვეთის დანიშნულება: არასასოფლო სამეურნეო
დაზუსტებული ფართობი: 197.00 კვ.მ.
ნაკვეთის წინა ნომერი:**023;**
შენობა-ნაგებობის ჩამონათვალი:N1 და N2

მესაკუთრის განყოფილება

განცხადების რეგისტრაცია : ნომერი 882020338555 , თარიღი 23/06/2020 11:12:54
უფლების რეგისტრაცია: თარიღი 05/08/2020

უფლების დამადასტურებელი დოკუმენტი:

- საჯარო რეესტრის ეროვნული სააგენტოს 2020 წლის 29 ივლისის N236966 გადაწყვეტილება
- უძრავი ნივთის ნასყიდობის ხელშეკრულება , დამოწმების თარიღი:12/08/2019 , საქართველოს იუსტიციის სამინისტროს სსიპ საჯარო რეესტრის ეროვნული სააგენტო

მესაკუთრეები:
ზვიად ზაკუტაშვილი,P/N: 01030021911

მესაკუთრე:
ზვიად ზაკუტაშვილი

აღწერა:

იპოთეკა

საგადასახადო გირავნობა:

რეგისტრირებული არ არის

ვალდებულება

ყადაღა/აკრძალვა:

რეგისტრირებული არ არის

მოვალეთა რეესტრი:

რეგისტრირებული არ არის

"ფიზიკური პირის მიერ 2 წლამდე ვადით საკუთრებაში არსებული მატერიალური აქტივის რეალიზაციისას, აგრეთვე საგადასახადო წლის განმავლობაში 1000 ლარის ან მეტი ღირებულების ქონების საჩუქრად მიღებისას საშემოსავლო გადასახადი გადახდას ექვემდებარება საანგარიშო წლის მომდევნო წლის 1 აპრილამდე, რის შესახებაც აღნიშნული ფიზიკური პირი იმავე ვადაში წარუდგენს დეკლარაციას საგადასახადო ორგანოს. აღნიშნული ვალდებულების შეუსრულებლობა წარმოადგენს საგადასახადო სამართალდარღვევას, რაც იწვევს პასუხისმგებლობას საქართველოს საგადასახადო კოდექსის XVIII თავის მიხედვით."

- დოკუმენტის ნამდვილობის გადამოწმება შესაძლებელია სჯარო რეესტრის ეროვნული სააგენტოს ოფიციალურ ვებ–გვერდზე www.napr.gov.ge;
- ამონაწერის მიღება შესაძლებელია ვებ–გვერდზე www.napr.gov.ge, ნებისმიერ ტერიტორიულ სარეგისტრაციო სამსახურში, იუსტიციის სახლებსა და სააგენტოს ავტორიზებულ პირებთან;
- ამონაწერში ტექნიკური ხარვეზის აღმოჩენის შემთხვევაში დაგვიკავშირდით: 2 405405 ან პირადად შეავსეთ განაცხადი ვებ–გვერდზე;
- კონსულტაციის მიღება შესაძლებელია იუსტიციის სახლის ცხელ ხაზზე 2 405405;
- სჯარო რეესტრის თანამშრომელთა მხრიდან უკანონო ქმედების შემთხვევაში დაგვიკავშირდით ცხელ ხაზზე: 08 009 009 09
- თქვენთვის საინტერესო ნებისმიერ საკითხთან დაკავშირებით მოგვწერეთ ელ-ფოსტით: info@napr.gov.ge

სანოტარო მოქმედების რეგისტრაციის ნომერი N201015265

სანოტარო მოქმედების რეგისტრაციის თარიღი 15.12.2020 წ

სანოტარო მოქმედების დასახელება ხელმოწერის ნამდვილობის დამოწმება

ნოტარიუსი მზია შვანგირაძე

სანოტარო ბიუროს მისამართი ქ. თბილისი, ს. ცინცაძის ქუჩა #50/1ა

სანოტარო ბიუროს ტელეფონი 2 30 52 28, 591515551

სანოტარო მოქმედების ინდივიდუალური ნომერი 18751102166820

სანოტარო მოქმედებისა და სანოტარო აქტის შესახებ ინფორმაციის (მისი შექმნის, შეცვლის და/ან გაუქმების შესახებ) მიღება–გადამოწმება შეგიძლიათ საქართველოს ნოტარიუსთა პალატის ვებ–გვერდზე: www.notary.ge ასევე შეგიძლიათ დარეკოთ ტელეფონზე: +995(32) 2 66 19 18

თანხმობა

მე, **ირაკლი ოყროშიძე** (პ# 01025006211) ვაცხადებ, რომ გავეცანი ქვაბულის და შენობების გამაგრების პროექტს, რომელიც დაკავშირებულია სამშენებლო სამუშაოებთან მიწის ნაკვეთზე ს/კ 01.17.01.023.016, მის: ქ. თბილისი, კონსტანტინე ერისთავის ყოფილი ფაბრიციუსის) შეს. #6, წარმოდგენილი პროექტის შესაბამისად თანახმა ვარ ხიმინჯების ფარდა ან სხვა სამუშაოები, რომლებიც დაკავშირებულია წარმოდგენილ გამაგრების პროექტთან განხორციელდეს შ.პ.ს. „მზიური"-ს (ს/კ **405372886**) საკუთრებაში არსებულ ნაკვეთებზე ს/კ 01.17.01.023.034, ს/კ 01.17.01.023.033, , ს/კ 01.17.01.023.032,

შ.პ.ს. „მზიური"-ს (ს/კ **405372886**)
დირექტორი ----ირაკლი ოყროშიძე----

ორიათას ოცი წლის თხუთმეტი დეკემბერი. მე, საქართველოს ნოტარიუსს **მზია შვანგირაძეს,** სანოტარო ბიუროში, მდებარე მისამართზე: ქ. თბილისი, ს. ცინცაძის ქ. №50/1ა, მომმართა **ირაკლი ოყროშიძემ** მან წარმოადგინა თანხმობა და მოითხოვა მასზე თავისი ხელმოწერის ნამდვილობის სანოტარო წესით დამოწმება.

მე შევამოწმე მისი პირადობა, წარმოდგენილი პირადობის დამადასტურებელი დოკუმენტით და დავრწმუნდი, რომ მე ნამდვილად **ირაკლი ოყროშიძემ** (დაბ. 23.04.1966 წ. პ#01025006211 , მცხ. ქ. თბილისი, ვ.თოფურიძის ქ. N 22 ბ. 36) მომმართა. მე შევამოწმე მისი ქმედუნარიანობა, და ვადასტურებ, რომ მის ქმედუნარიანობაში ეჭვის შეტანის საფუძველი არ მქონდა. მე დავრწმუნდი მისი ნების გამოვლენის ნამდვილობაში. ხელმომწერს განემარტა, რომ ნოტარიუსი არ ადასტურებს **თანხმობაში** მოყვანილი ფაქტების ნამდვილობას და შესაბამისად პასუხს არ აგებს მასზე. შემდეგ მან ჩემი თანდასწრებით პირადად მოაწერა ხელი **თანხმობას,** ერთ ეგზემპლიარზე შესრულებული ერთი ხელმოწერა.

გადახდილია სანოტარო მომსახურეობის საზღაური: **2.00 (ორი) ლარი** თანახმად სანოტარო მოქმედებათა შესრულებისათვის საზღაურისა და საქართველოს ნოტარიუსთა პალატისათვის დადგენილი საფასურის ოდენობის, მათი გადახდევინების წესისა და მომსახურების ვადების დამტკიცების შესახებ საქართველოს მთავრობის დადგენილების (29 დეკემბერი 2011 წელი, დადგენილება №507) 31-ე მუხლისა. **2.00 (ორი) ლარი** (დღგ-ს ჩათვლით) ელექტრონულ სანოტარო რეესტრში სანოტარო მოქმედების რეგისტრაციის საფასური, თანახმად ამავე დადგ. (29 დეკემბერი 2011 წელი, დადგ. №507) 39-ე მუხლისა. **სულ 4.00 (ოთხ) ლარი.**

ნოტარიუსი: / მ. შვანგირაძე /

მიწის (უძრავი ქონების) საკადასტრო კოდი **N 01.17.01.023.033**

ამონაწერი საჯარო რეესტრიდან

განცხადების რეგისტრაცია
N 882020946230 - 13/12/2020 23:59:57

მომზადების თარიღი
14/12/2020 12:27:24

საკუთრების განყოფილება

ზონა	**სექტორი**	**კვარტალი**	**ნაკვეთი**
თბილისი	ისანი		
01	**17**	**01**	**023/033**

ნაკვეთის საკუთრების ტიპი: საკუთრება
ნაკვეთის დანიშნულება: არასასოფლო სამეურნეო
დაზუსტებული ფართობი: 2.00 კვ.მ.
ნაკვეთის წინა ნომერი:

მისამართი: ქ. თბილისი, ფაბრიციუსის შესახვევი N6-ის მიმდებარედ

მესაკუთრის განყოფილება

განცხადების რეგისტრაცია : ნომერი 882020336043 , თარიღი 22/06/2020 15:31:01
უფლების რეგისტრაცია: თარიღი 24/06/2020

უფლების დამადასტურებელი დოკუმენტი:

- საკუთრების დამადასტურებელი მოწმობა N107129 , დამოწმების თარიღი:22/06/2020 , ქალაქ თბილისის მერიის საჯარო სამართლის იურიდიული პირი ქონების მართვის სააგენტო

მესაკუთრეები:
შპს "მზიური" , ID ნომერი:405372886

მესაკუთრე:
შპს "მზიური"

აღწერა:

იპოთეკა

საგადასახადო გირავნობა:

რეგისტრირებული არ არის

ვალდებულება

განცხადების რეგისტრაცია ნომერი 882020336043 თარიღი 22/06/2020 15:31:01

გამყიდველი: სსიპ **"ქალაქ თბილისის მუნიციპალიტეტი"**204521794;
საგანი:დაბუსტებული ფართობი: 2.00 კვ.მ;
დარეგისტრირებული კონფიგურაციით მშენებლობის უფლების გარეშე;

საკუთრების დამადასტურებელი მოწმობა N107129 , დამოწმების თარიღი:22/06/2020 , ქალაქ თბილისის მერიის სახარო სამართლის იურიდიული პირი ქონების მართვის სააგენტო,

უფლების რეგისტრაცია: თარიღი 24/06/2020

ყადაღა/აკრძალვა:

რეგისტრირებული არ არის

მოვალეთა რეესტრი:

რეგისტრირებული არ არის

"ფიზიკური პირის მიერ 2 წლამდე ვადით საკუთრებაში არსებული მატერიალური აქტივის რეალიზაციისას, აგრეთვე საგადასახადო წლის განმავლობაში 1000 ლარის ან მეტი ღირებულების ქონების საჩუქრად მიღებისას საშემოსავლო გადასახადი გადახდას ექვემდებარება საანგარიშო წლის მომდევნო წლის 1 აპრილამდე, რის შესახებაც აღნიშნული ფიზიკური პირი იმავე ვადაში წარუდგენს დეკლარაციას საგადასახადო ორგანოს. აღნიშნული ვალდებულების შეუსრულებლობა წარმოადგენს საგადასახადო სამართალდარღვევას, რაც იწვევს პასუხისმგებლობას საქართველოს საგადასახადო კოდექსის XVIII თავის მიხედვით."

- დოკუმენტის ნამდვილობის გადამოწმება შესაძლებელია სახარო რეესტრის ეროვნული სააგენტოს ოფიციალურ ვებ–გვერდზე www.napr.gov.ge;
- ამონაწერის მიღება შესაძლებელია ვებ–გვერდზე www.napr.gov.ge, ნებისმიერ ტერიტორიულ სარეგისტრაციო სამსახურში, იუსტიციის სახლებსა და სააგენტოს ავტორიზებულ პირებთან;
- ამონაწერში ტექნიკური ხარვეზის აღმოჩენის შემთხვევაში დაგვიკავშირდით: 2 405405 ან პირადად შეავსეთ განაცხადი ვებ–გვერდზე;
- კონსულტაციის მიღება შესაძლებელია იუსტიციის სახლის ცხელ ხაზზე 2 405405;
- სახარო რეესტრის თანამშრომელთა მხრიდან უკანონო ქმედების შემთხვევაში დაგვიკავშირდით ცხელ ხაზზე: 08 009 009 09
- თქვენთვის საინტერესო ნებისმიერ საკითხთან დაკავშირებით მოგვწერეთ ელ-ფოსტით: info@napr.gov.ge

მიწის (უძრავი ქონების) საკადასტრო კოდი **N 01.17.01.023.032**

ამონაწერი საჯარო რეესტრიდან

განცხადების რეგისტრაცია
N 882020946232 - 14/12/2020 00:02:57

მომზადების თარიღი
14/12/2020 12:44:23

საკუთრების განყოფილება

ზონა	სექტორი	კვარტალი	ნაკვეთი
თბილისი	ისანი		
01	**17**	**01**	**023/032**

ნაკვეთის საკუთრების ტიპი: საკუთრება
ნაკვეთის დანიშნულება: არასასოფლო სამეურნეო
დაზუსტებული ფართობი: 2.00 კვ.მ.
ნაკვეთის წინა ნომერი:

მისამართი: ქალაქი თბილისი, ფაბრიციუსის შესახვევი N6-ის მიმდებარედ

მესაკუთრის განყოფილება

განცხადების რეგისტრაცია : ნომერი 882020336097 , თარიღი 22/06/2020 15:38:25
უფლების რეგისტრაცია: თარიღი 23/06/2020

უფლების დამადასტურებელი დოკუმენტი:

- საკუთრების დამადასტურებელი მოწმობა N107130 , დამოწმების თარიღი:22/06/2020 , თბილისის მერიის საჯარო სამართლის იურიდიული პირი "ქონების მართვის სააგენტო"

მესაკუთრეები:
შპს "მზიური" , ID ნომერი:405372886

მესაკუთრე:
შპს "მზიური"

აღწერა:

იპოთეკა

საგადასახადო გირავნობა:

რეგისტრირებული არ არის

ვალდებულება

განცხადების რეგისტრაცია ნომერი 882020336097 თარიღი 22/06/2020 15:38:25

გამყიდველი: სსიპ "ქალაქ თბილისის მუნიციპალიტეტი"204521794;
საგანი:დაზუსტებული ფართობი: 2.00 კვ.მ.;
დარეგისტრირებული კონფიგურაციით მშენებლობის უფლების გარეშე;

საკუთრების დამადასტურებელი მოწმობა N107130, დამოწმების თარიღი22/06/2020, თბილისის მერიის სჯარო სამართლის იურიდიული პირი "ქონების მართვის სააგენტო"

უფლების რეგისტრაცია: თარიღი 23/06/2020

ყადაღა/აკრძალვა:

რეგისტრირებული არ არის

მოვალეთა რეესტრი:

რეგისტრირებული არ არის

"ფიზიკური პირის მიერ 2 წლამდე ვადით საკუთრებაში არსებული მატერიალური აქტივის რეალიზაციისას, აგრეთვე საგადასახადო წლის განმავლობაში 1000 ლარის ან მეტი ღირებულების ქონების საჩუქრად მიღებისას საშემოსავლო გადასახადი გადახდას ექვემდებარება საანგარიშო წლის მომდევნო წლის 1 აპრილამდე, რის შესახებაც აღნიშნული ფიზიკური პირი იმავე ვადაში წარუდგენს დეკლარაციას საგადასახადო ორგანოს. აღნიშნული ვალდებულების შეუსრულებლობა წარმოადგენს საგადასახადო სამართალდარღვევას, რაც იწვევს პასუხისმგებლობას საქართველოს საგადასახადო კოდექსის XVIII თავის მიხედვით."

- დოკუმენტის ნამდვილობის გადამოწმება შესაძლებელია სჯარო რეესტრის ეროვნული სააგენტოს ოფიციალურ ვებ–გვერდზე www.napr.gov.ge;
- ამონაწერის მიღება შესაძლებელია ვებ–გვერდზე www.napr.gov.ge, ნებისმიერ ტერიტორიულ სარეგისტრაციო სამსახურში, იუსტიციის სახლებსა და სააგენტოს ავტორიზებულ პირებთან;
- ამონაწერში ტექნიკური ხარვეზის აღმოჩენის შემთხვევაში დაგვიკავშირდით: 2 405405 ან პირადად შეავსეთ განაცხადი ვებ–გვერდზე;
- კონსულტაციის მიღება შესაძლებელია იუსტიციის სახლის ცხელ ხაზზე 2 405405;
- სჯარო რეესტრის თანამშრომელთა მხრიდან უკანონო ქმედების შემთხვევაში დაგვიკავშირდით ცხელ ხაზზე: 08 009 009 09
- თქვენთვის საინტერესო ნებისმიერ საკითხთან დაკავშირებით მოგვწერეთ ელ-ფოსტით: info@napr.gov.ge

მიწის (უძრავი ქონების) საკადასტრო კოდი **N 01.17.01.023.034**

ამონაწერი საჯარო რეესტრიდან

განცხადების რეგისტრაცია
N 882020946233 - 14/12/2020 00:06:03

მომზადების თარიღი
14/12/2020 16:01:17

საკუთრების განყოფილება

ზონა	სექტორი	კვარტალი	ნაკვეთი
თბილისი	ისანი		
01	**17**	**01**	**023/034**

მისამართი: ქალაქი თბილისი , ალექსანდრე ალადაშვილის შესახვევი, N7-ის მიმდებარედ

ნაკვეთის საკუთრების ტიპი: საკუთრება
ნაკვეთის დანიშნულება: არასასოფლო სამეურნეო
დაზუსტებული ფართობი: 1.00 კვ.მ.
ნაკვეთის წინა ნომერი:

მესაკუთრის განყოფილება

განცხადების რეგისტრაცია : ნომერი 882020659460 , თარიღი 15/09/2020 18:53:51
უფლების რეგისტრაცია: თარიღი 20/09/2020

უფლების დამადასტურებელი დოკუმენტი:

- საკუთრების დამადასტურებელი მოწმობა N107260 , დამოწმების თარიღი:15/09/2020 , ქალაქ თბილისის მერიის საჯარო სამართლის იურიდიული პირი ქონების მართვის სააგენტო

მესაკუთრეები:
შპს "მზიური" , ID ნომერი:405372886

მესაკუთრე:
შპს "მზიური"

აღწერა:

იპოთეკა

საგადასახადო გირავნობა:

რეგისტრირებული არ არის

ვალდებულება

განცხადების რეგისტრაცია ნომერი 882020659460 თარიღი 15/09/2020 18:53:51

გამყიდველი: სსიპ "ქალაქ თბილისის მუნიციპალიტეტი"204521794;

საგანი:ნაკვეთის დანიშნულება: არასასოფლო სამეურნეო დაბუსტებული ფართობი: 1.00 კვ.მ. ; (შეზღუდვა - დარეგისტრირებული კონფიგურაციით მშენებლობის უფლების გარეშე);

საკუთრების დამადასტურებელი მოწმობა N107260 , დამოწმების თარიღი:15/09/2020 , ქალაქ თბილისის მერიის სჯარო სამართლის იურიდიული პირი ქონების მართვის სააგენტო,

უფლების რეგისტრაცია: თარიღი 20/09/2020

ყადაღა/აკრძალვა:

რეგისტრირებული არ არის

მოვალეთა რეესტრი:

რეგისტრირებული არ არის

"ფიზიკური პირის მიერ 2 წლამდე ვადით საკუთრებაში არსებული მატერიალური აქტივის რეალიზაციისას, აგრეთვე საგადასახადო წლის განმავლობაში 1000 ლარის ან მეტი ღირებულების ქონების საჩუქრად მიღებისას საშემოსავლო გადასახადი გადახდას ექვემდებარება საანგარიშო წლის მომდევნო წლის 1 აპრილამდე, რის შესახებაც აღნიშნული ფიზიკური პირი იმავე ვადაში წარუდგენს დეკლარაციას საგადასახადო ორგანოს. აღნიშნული ვალდებულების შეუსრულებლობა წარმოადგენს საგადასახადო სამართალდარღვევას, რაც იწვევს პასუხისმგებლობას საქართველოს საგადასახადო კოდექსის XVIII თავის მიხედვით."

- დოკუმენტის ნამდვილობის გადამოწმება შესაძლებელია სჯარო რეესტრის ეროვნული სააგენტოს ოფიციალურ ვებ–გვერდზე www.napr.gov.ge;
- ამონაწერის მიღება შესაძლებელია ვებ–გვერდზე www.napr.gov.ge, ნებისმიერ ტერიტორიულ სარეგისტრაციო სამსახურში, იუსტიციის სახლებსა და სააგენტოს ავტორიზებულ პირებთან;
- ამონაწერში ტექნიკური ხარვეზის აღმოჩენის შემთხვევაში დაგვიკავშირდით: 2 405405 ან პირადად შეავსეთ განაცხადი ვებ–გვერდზე;
- კონსულტაციის მიღება შესაძლებელია იუსტიციის სახლის ცხელ ხაზზე 2 405405;
- სჯარო რეესტრის თანამშრომელთა მხრიდან უკანონო ქმედების შემთხვევაში დაგვიკავშირდით ცხელ ხაზზე: 08 009 009 09
- თქვენთვის საინტერესო ნებისმიერ საკითხთან დაკავშირებით მოგვწერეთ ელ-ფოსტით: info@napr.gov.ge