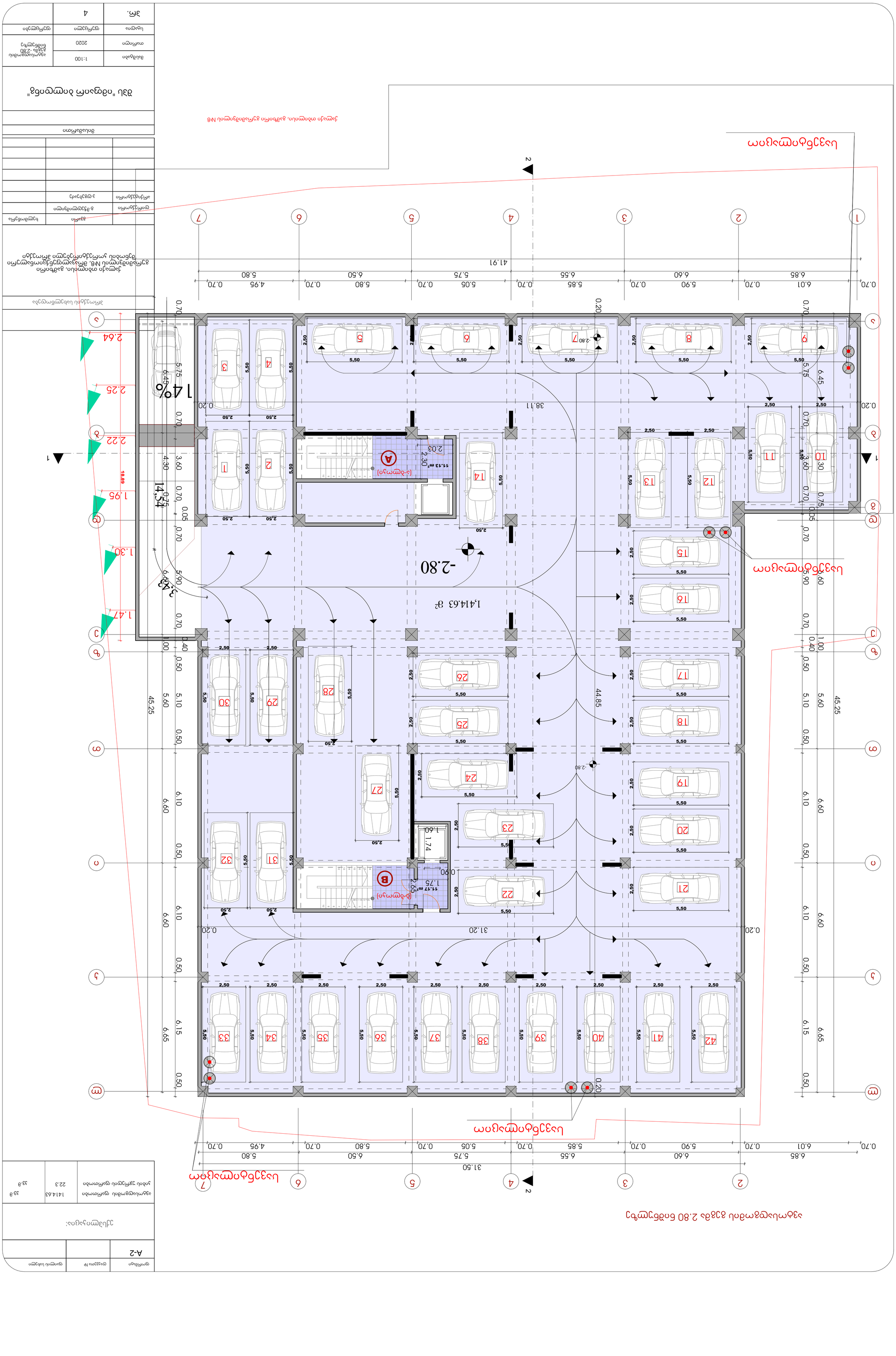
1,414.63 מ²
-2.80
38.11
44.85
31.20
45.25
41.91
14.54
3.43
14%
1.47
1.30
1.95
2.25
2.22
2.64
18.89
A
11.13 m²
2.03
2.30
B
11.17 m²
2.50
1.75
1.74
1.60
0.90
0.20
0.70
0.75
0.05
0.40
0.50
0.60
1.00
3.60
4.30
5.75
6.45
5.90
6.10
6.60
6.15
6.65
2,50
5,50
6.01
6.85
5.90
6.60
5.85
6.55
5.05
5.75
5.80
6.50
4.95
5.80
0.70
31.50
1
2
3
4
5
6
7
1
2
3
4
5
6
7
1
2
3
4
5
6
7

I სართულის გეგმა 0.00 ნიშნულზე

ფორმატი	დაჯგუფთა №	ფაილის სახელი
A-2		

ექსპლიკაცია:

კომერციული ფართობი	1045.33	კვ.მ
კიბის უკრედის ფართობი	66.83	კვ.მ
პარკინგი	206.25	კვ.მ

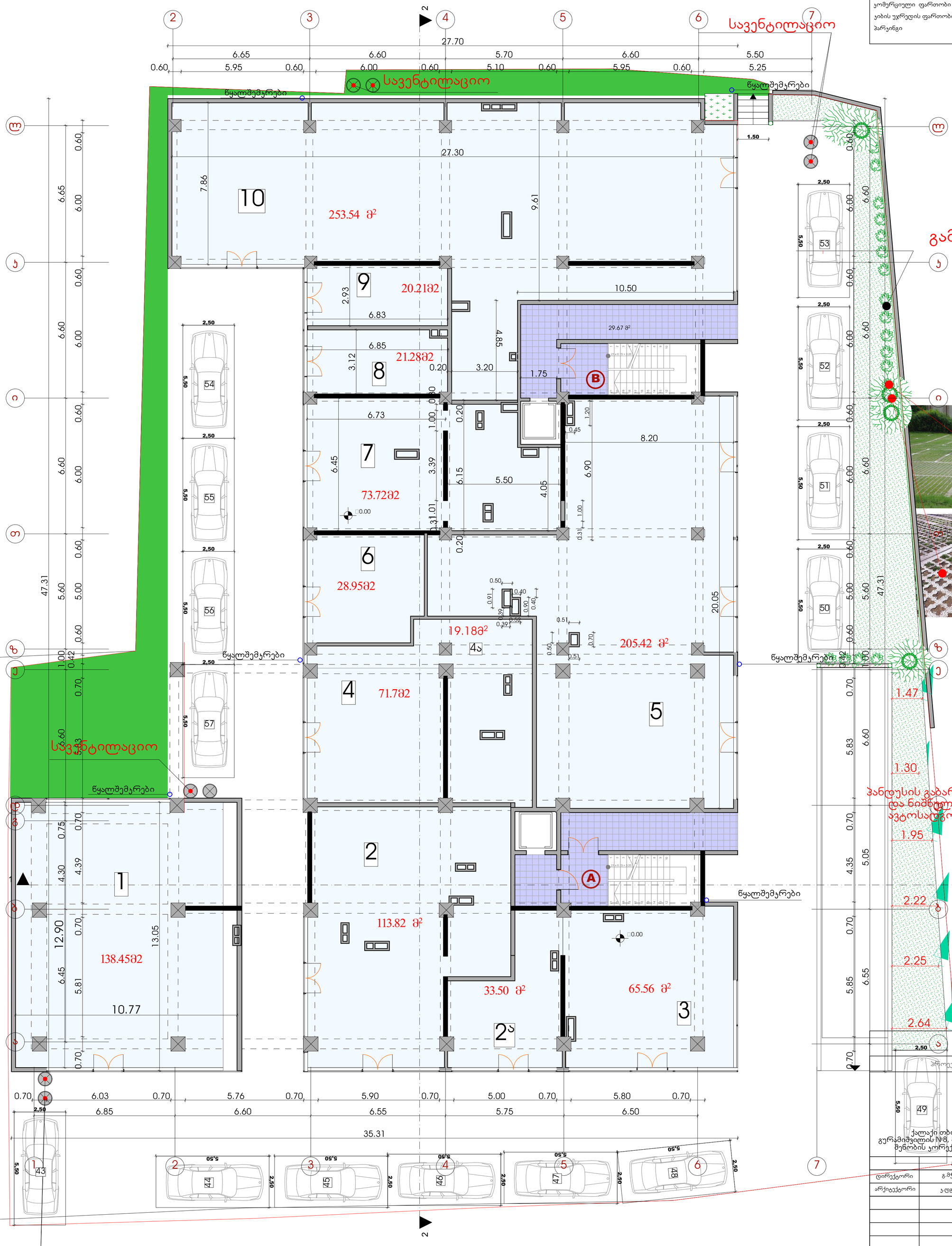

	გვარი	ხელმოწერა
დირექტორი	გ.მჭედლიშვილი	
არქიტექტორი	ჯ.დგებუაძე	

მისამართი

შპს "იმფაირ ბილდინგ"

მასშტაბი	1:100	I სართულის გეგმა 0.00 ნიშნულზე
თარიღი	2018	
სტადია	ფურცელი	ფურცლები
პრ.	5	

ფორმატი	A-2
ნახაზის №:	
ნახაზის სახელწოდება:	

ნახაზის აღნიშვნები:

საცხოვრებელი ოთახის ფართობი	125.27	კვ.მ
საერთო სარგებლობის ფართობი	274.70	კვ.მ
ტერასის ფართობი	25.91	კვ.მ
საერთო ფართობი	179.15	კვ.მ

1 სართული

საცხოვრებელი ოთახის ფართობი	274.15	კვ.მ
საერთო სარგებლობის ფართობი	162.86	კვ.მ
ტერასის ფართობი	31.33	კვ.მ
საერთო ფართობი	99.29	კვ.მ

ნახაზის სახელწოდება	ნახაზის №8, ბინების ტიპების ფართობების ექსპლიკაცია, ფასადების ფერადოვანი გადაწყვეტა
მასშტაბი	1:100
თარიღი	2020
ფურცლის ზომა	A3
ფურცლის №:	6

ნახაზის 2-ის ანაგებობის ფასადის N8 ანიმაციური ფრაგმენტის ფოტოსურათი

ծրագրի անվանում	"ոճազարդ ծովամերձ"
հասցե	Ք. Վարդավառ, Ա. Ալեքսանդրյան 1-ին նրբ.
շինարարության փուլ	Նախագիծ
գլխավոր ճարտարապետ	Ա. Ալեքսանդրյան
գլխավոր ինժեներ	Ա. Ալեքսանդրյան
գլխավոր նախագծող	Ա. Ալեքսանդրյան

IV სართულის გეგმა 13.60 ნიშნულზე



ფორმატი	დაკვეთა №	ფაილის სახელი
A-2		

ექსპლიკაცია:

ა ბლოკი

საცხოვრებელი ფართობი	398.21	კვ.მ
აივის უკრედის ფართობი	25.98	კვ.მ
საზაფხულო ფართობი	37.68	კვ.მ

ბ ბლოკი

საცხოვრებელი ფართობი	436.16	კვ.მ
აივის უკრედის ფართობი	32.03	კვ.მ
საზაფხულო ფართობი	42.69	კვ.მ

ზოგადი აღნიშვნები

საკადასტრო საზღვარი

კ2-ის საანგარიშო კროკი

პროექტის სახელწოდება

ქალაქი თბილისი, გამზირი გურამიშვილის №8, მრავალფუნქციონალური შენობის კორექტირებული პროექტი

	გვარი	ხელმოწერა
დირექტორი	გ.მჭედლიშვილი	
არქიტექტორი	ა.დგებუაძე	

მისამართი

შპს "იმფაირ ბილდინგ"

მასშტაბი	1:100	
თარიღი	2020	
სტადია	ფურცელი	ფურცლები
პრ.	8	

V ևահոյնզնոլ ձշձա 13.60 եռձեցպշիշ

ցուցադրման	Ընտրված	Ա-2
գծագրի անվանումը		
1 հարկ		
ընդհանուր տարածքներ և օգտակար մակերեսներ	397.82	33.6
ընդհանուր տարածքներ և օգտակար մակերեսներ	25.97	33.6
ներքին պատերի մակերեսներ	37.7	33.6
2 հարկ		
ընդհանուր տարածքներ և օգտակար մակերեսներ	441.19	33.6
ընդհանուր տարածքներ և օգտակար մակերեսներ	31.45	33.6
ներքին պատերի մակերեսներ	42.25	33.6


VI ևամոյոմսի գշձա 16.80 ճոձճյոմսի
2
3
4
5
6
7
1
А
А
А


VII цокъол 830а5 20.00 бл8б7цмсҷ
1
2
3
4
5
6
7
0.50
6.60
6.15
5.70
5.20
6.60
6.00
21.00
5.50
0.50
6.15
0.50
6.60
0.50
5.20
0.50
6.15
0.50
5.50
A
B
+20.00
25.92 m²
32.93 m²
12
15
166.76 a²
180.49 82
105.02 a²
116.80 82
17
178.39 a²
199.73 82
181.93 a²
17.80 a²
16
157.52 a²
170.55 82
13.03 a²
11.78 a²
13.73 a²
23.93 a²
230.96 a²
254.89 82
0.81 m²
0.80 m²
0.73 m²
3.37m2
5.78m2
6.8m2
6.83m2
3.91 m²
4.74 m²
3.48 m²
4.96 m
2.24 m²
3.76 m²
3.64 m²
3.83 m²
2.84 m²
2.43 m²
6.27 m²
4.20 m²
0.8 m²
0.50
6.15
6.55
0.50
6.60
6.15
0.50
6.60
6.00
0.50
6.60
6.20
0.60
5.10
5.60
47.31
0.50
6.13
6.45
0.50
4.50
4.30
0.50
0.75
6.15
6.60
0.50
1.00
0.40
0.60
5.10
5.60
47.31
0.50
6.10
6.60
0.50
6.60
6.00
0.50
6.60
6.20
6.65
0.50
1
2
3
4
5
6
7
a
b
c
d
e
ж
з
и
к
л
м
бүхэлдэхүүний
ажлын өрөө
ариутгах өрөө
угаалга
эмэгтэй
эрэгтэй
хүлээлгийн танхим
ахлах эмчийн өрөө
эмчийн өрөө
зөвлөгөө
шинжилгээ
рентген
физик эмчилгээ
хүлээлгийн танхим
ариутгах өрөө
эмэгтэй
эрэгтэй
бүхэлдэхүүний
ажлын
Хүлээлгийн танхим 397.72 33.6
Ахлах эмчийн өрөө 26.92 33.6
Шинжилгээний өрөө 37.66 33.6
1 давхар
Хүлээлгийн танхим 444.47 33.6
Ахлах эмчийн өрөө 27.18 33.6
Шинжилгээний өрөө 42.61 33.6
Барилгын нэр
Зураг "Поликлиник"
Масштаб 1:100
Огноо VII цокъол 830а5 20.00 бл8б7цмсҷ
Зураасан Ц.Ганбаатар
Шалгасан Б.Мөнхцэцэг
Зураг Ажлын өрөө, 830а5 20.00 бл8б7цмсҷ
Хуудасны дугаар А-2
Нийт хуудасны тоо 3
Хэмжээ А3


VIII სართულის გეგმა 23.20 ნიშნულზე
1
2
3
4
5
6
7
A
B
25.92 m²
32.00 m²
+23.20
14
18
19
20
0.80 m²
20.99 m²
4.74 m²
3.48 m²
3.91 m²
4.20 m²
0.81 m²
2.43 m²
10.13 m²
6.27 m²
0.81 m²
0.73 m²
3.64 m²
3.83 m²
3.37m2
5.78m2
6.08 m²
6.83m2
6.6m2
საერთო სარგებლობის სათავსო
ტექნიკური სათავსო
ლიფტის შახტა
ბინა №8, ბინაში შემავალი ფართების ექსპლიკაცია
ბინის ფართი
ფართის ნომერი
ფართის საერთო ფართი
ფართის სახელწოდება
ფართის ნომერი
ფართის საერთო ფართი
ფართის სახელწოდება
ა ბლოკი
ბ ბლოკი
სულ ბინის საერთო ფართი
ბინის ტერასის საერთო ფართი
სულ ბინის სასარგებლო ფართი
ბინის საცხოვრებელი ფართი
ფართის ნომერი
ფართის საერთო ფართი
ფართის სახელწოდება

Проектант:	
Обект: Жилищна сграда, ул. „Ген. Владимир Вазов“ №8, УПИ VIII-1, кв. 1 по плана на гр. Ямбол, ул. „Ген. Владимир Вазов“ №8	
Чертеж: Разрез 2-2	
Мащаб: 1:100	Дата: 2020
Фаза: РЗ	Стр. №: 13
Формат: А2	Общо стр.: 13

2
1
A
B
+26.40
25.92 m²
31.63 m²
135°
15
16
21
22
23
Бъчмедърдерлъкъ
Бъчмедърдерлъкъ
Бъчмедърдерлъкъ

ծրագրի անվանում	Ճանապարհ "ոռոգման ծորակներ"
ձեռնարկատեր	
գծագրի անվանում	Ճանապարհ "ոռոգման ծորակներ"
մասշտաբ	1:100
տարեթիվ	2020
գծագրի համար	X ևսմոլոգիական ձևաձև 29.60 ճոճճոլոգիական
գծագրի թիվ	14
էջ	3Մ.

	ձևսմոլ	հոլոգիական ձևաձև
ընդհանուր մակերես	8.ճճոլոգիական	
առաջին հարկի մակերես	յ.ցձոլոգ	

ճոճճոլոգիական ձևաձև

Ճանապարհ "ոռոգման ծորակներ"

ծրագրի անվանում	Ճանապարհ "ոռոգման ծորակներ"
մասշտաբ	1:100
տարեթիվ	2020
գծագրի համար	X ևսմոլոգիական ձևաձև 29.60 ճոճճոլոգիական
գծագրի թիվ	14
էջ	3Մ.

X ևսմոլոգիական ձևաձև 29.60 ճոճճոլոգիական

հատակագծեր

1-ին հարկի հատակագիծ

ընդհանուր մակերես	8.ճճոլոգիական	հոլոգիական
առաջին հարկի մակերես	յ.ցձոլոգ	

ծ ծիտոլոգ

հոլոգիական ձևաձև	401.84	յ3.ճ
հոձոլ յչէոլոգիական ձևաձև	26.05	յ3.ճ
հոլոգիական ձևաձև	60.97	յ3.ճ

ծ ծիտոլոգ

հոլոգիական ձևաձև	432.84	յ3.ճ
հոձոլ յչէոլոգիական ձևաձև	31.63	յ3.ճ
հոլոգիական ձևաձև	42.69	յ3.ճ

ճոճճոլոգիական ձևաձև, ձձձճ ոլոգիական Nճ8, ճոճճոլոգիական ձոլոգիական ձոլոգիական ձ

XI სართული გვ.ა 32.80 ნიშნულზე

ფორმატი	ფაილის N#	ფურცლის სახელი
A-2		

პროექტირებაზე:

ა ბლოკი

სადგომების ფართობი	399.92	კვ.მ
ტექნიკური ფართობი	31.49	კვ.მ
სულ ფართობი	38.12	კვ.მ

ბ ბლოკი

სადგომების ფართობი	11.17	კვ.მ
	491.85	კვ.მ

მონაცემები

შპს "ირგუანო ბიზნეს ჯგუფი"

მასშტაბი	1:100
თარიღი	2020
ფურცლების რაოდენობა	15
ფურცლის ზომა	A3

XI სართულის გეგმა 32.80 ნიშნულზე

ქალაქ თბილისი, გაზაფხულის N#8, ნაკვეთის გეგმაზე განთავსებული ობიექტის ტერიტორიის გეგმა

ფურცლის ზომა A3

ფურცლის ნაწილების ნუმერაცია

ფურცლის ნაწილების ნომრები

ფურცლის ნაწილების საზღვრები

XII цифровой этаж 36.00 блок "Водяной ресурс"

Масштаб	1:100
Формат	XII цифровой этаж 36.00 блок "Водяной ресурс"
Высота	3м.
Количество	16
Количество	

Планировочная

Общая площадь	3885.95	33.6
Площадь жилых помещений (сумма площадей комнат)	26.16	33.6
Площадь помещений вспомогательного использования	59.01	33.6

Условные обозначения:

Граница земельного участка

Линия отмостки шириной 1 м

Ж/б фундаментная плита, ростверк, Nº8, бетон класса В25 F200 W6 на сульфатостойком цементе

Материал	Толщина	Площадь

XIII цьомэцмэлэн ёзёдьз 39.20 бпбёгэцмэхэ

Цьцбомгэдэгбгэцмэ цьфомэдьзн	348.72
Цьбьмгэдэгбгэцмэ цьфомэдьзн үжбгэцэлэн цьфомэдьзн	26.21
Цьбьцдэгэцмэ цьфомэдьзн	77.68

XIV სართული გვ3ბა 42.40 ნიშნულზე

ფორმატი	ლავაშები №-ის	ფაილის სახელი
A-2		

პროექტის ავტორი:

პროექტი

ქალაქი თბილისი, გაზაფხული №8, ბინა3ფილიალი ბინა3ფილიალი ბინა3ფილიალი

XV цифровизация 45.60 благ.

Чертил	Ив.Иванов
Проверил	Н. Петров
Одобрил	Г. Димитров
Дата	03.2026
Мащаб	1:100
Формат	А2
Лист	19
Листа	3

Етап на обработка

Обект "Водоснабдяване и канализация"

Адрес: с. Полски Извор, ул. "Кестенова" №8, бивш стопански двор, УПИ I-1, кв. 12, по плана на с. Полски Извор

Чертеж: Разрез 1-1 и Разрез 2-2

Мащаб 1:100

Легенда:
- Нова водопроводна мрежа
- Съществуваща мрежа
- Сградно водопроводно отклонение
- Шахта

№	Наименование	Площ, m²	Забележка
1	Сграда за пречистване	40.62	33.6
2	Резервоар за питейна вода	140.35	33.6
3	Помпена станция за повишаване	18.89	33.6
4	Трафопост	184.61	33.6

Разрез 1-1

Разрез 2-2

Забележка: Всички размери са в метри, освен ако не е посочено друго.

XVI եռհարկանի 48.80 բնակելի շենք

ճանապարհ	"ոռոգման ծորակներ" ՍՊԸ
ճանապարհաշերտ	

გადახურვის სართულის გეგმა 52.00 ნიშნულზე

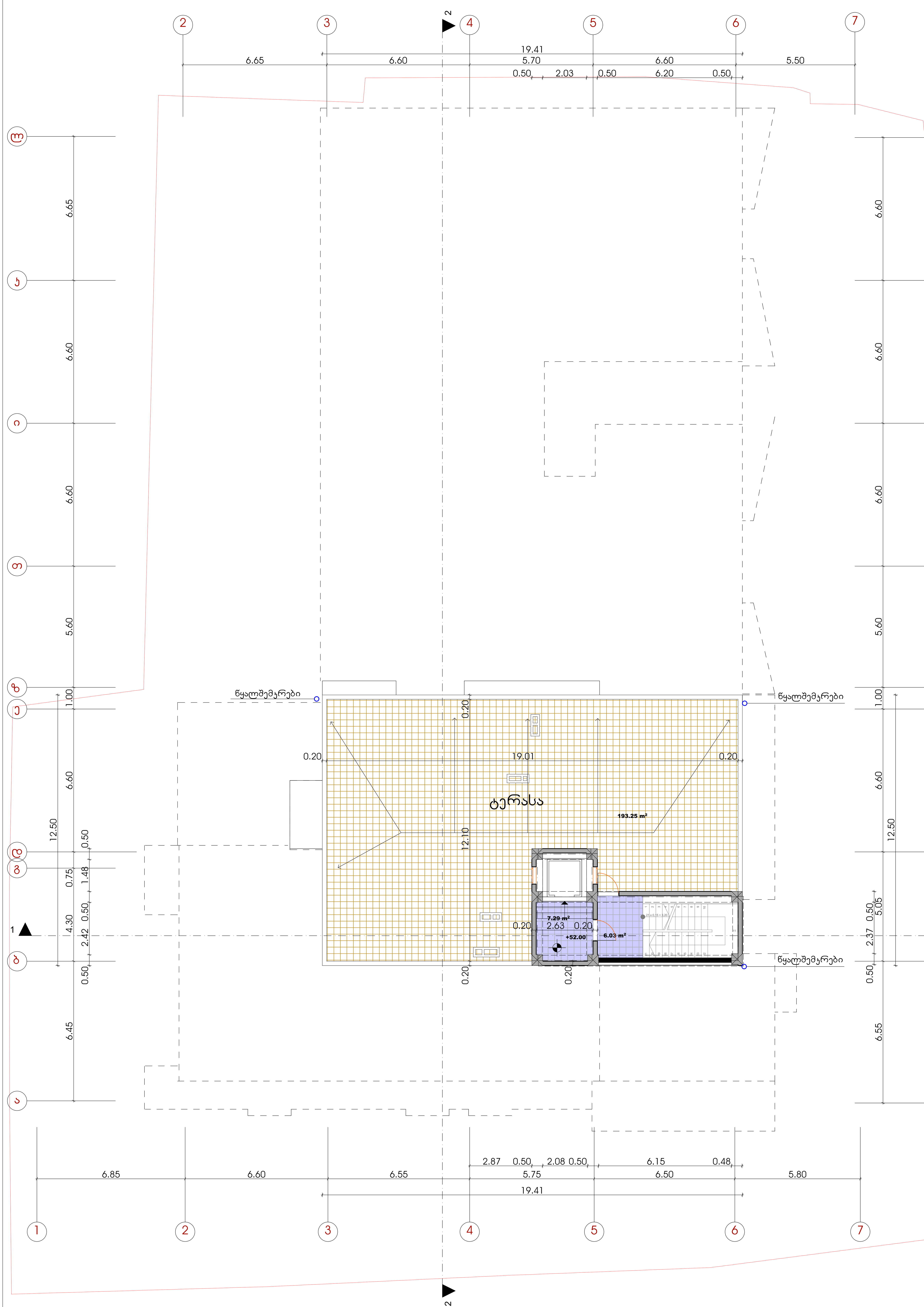

ფორმატი	დაკვეთა №	ფაილის სახელი
A-2		

კიბის უჯრედის ფართობი 13.32

ტერასა 193.25

პირობითი აღნიშვნები

საკადასტრო საზღვარი

კ2-ის საანგარიშო კროკი

პროექტის სახელწოდება

ქალაქი თბილისი, გამზირი გურამიშვილის №8, მრავალფუნქციონალური შენობის კორექტირებული პროექტი

	გვარი	ხელმოწერა
დირექტორი	გ.მჭედლიშვილი	
არქიტექტორი	ჯ.დგებუაძე	

მისამართი

შპს "იმფაირ ბილდინგ"

მასშტაბი	1:100	გადახურვის სართულის გეგმა 52.00 ნიშნულზე
თარიღი	2020	
სტადია	ფურცელი	ფურცლები
პრ.	22	

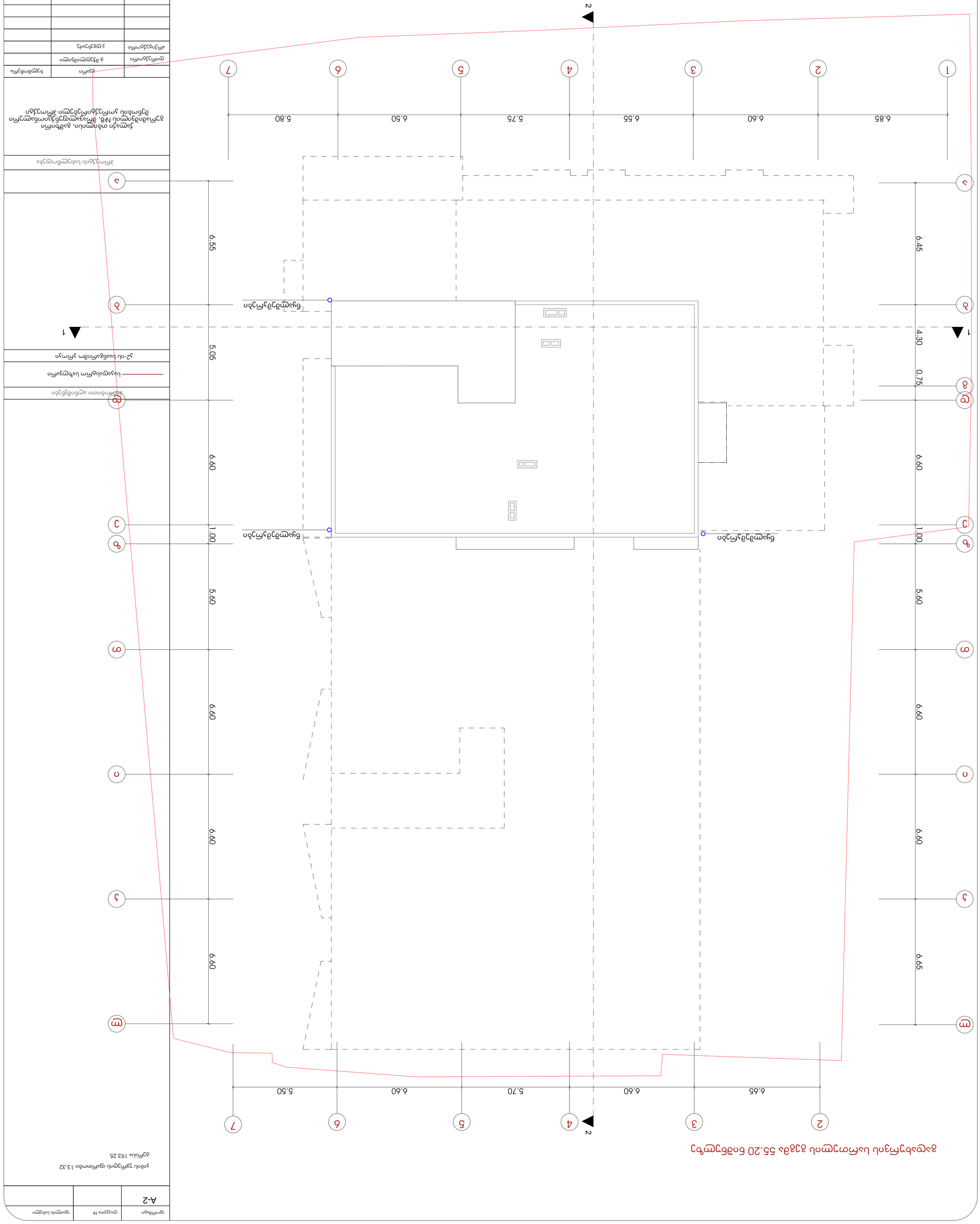
1
2
3
4
5
6
7
6.85
6.60
6.55
5.75
6.50
5.80
А
Б
В
Г
Д
Е
Ж
З
И
К
Л
М
6.45
4.30
0.75
0.60
1.00
5.60
6.60
6.60
6.60
6.65
5.50
6.60
5.70
6.60
6.65
1
2
3
4
5
6
7
2
Бетонна площадка
Бетонна площадка
Ограда от стоманени колове
Ограда от стоманени колове
Ограда от стоманени колове