მიწის ნაკვეთის ტოპოგრაფიული ასომვითი ნახაზი

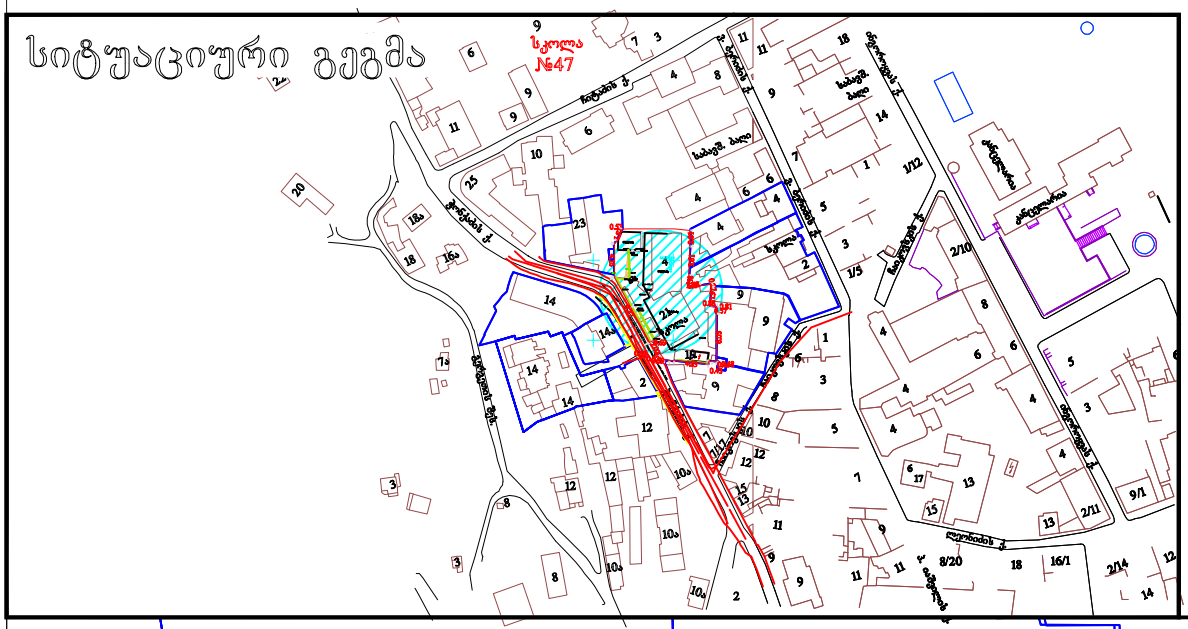

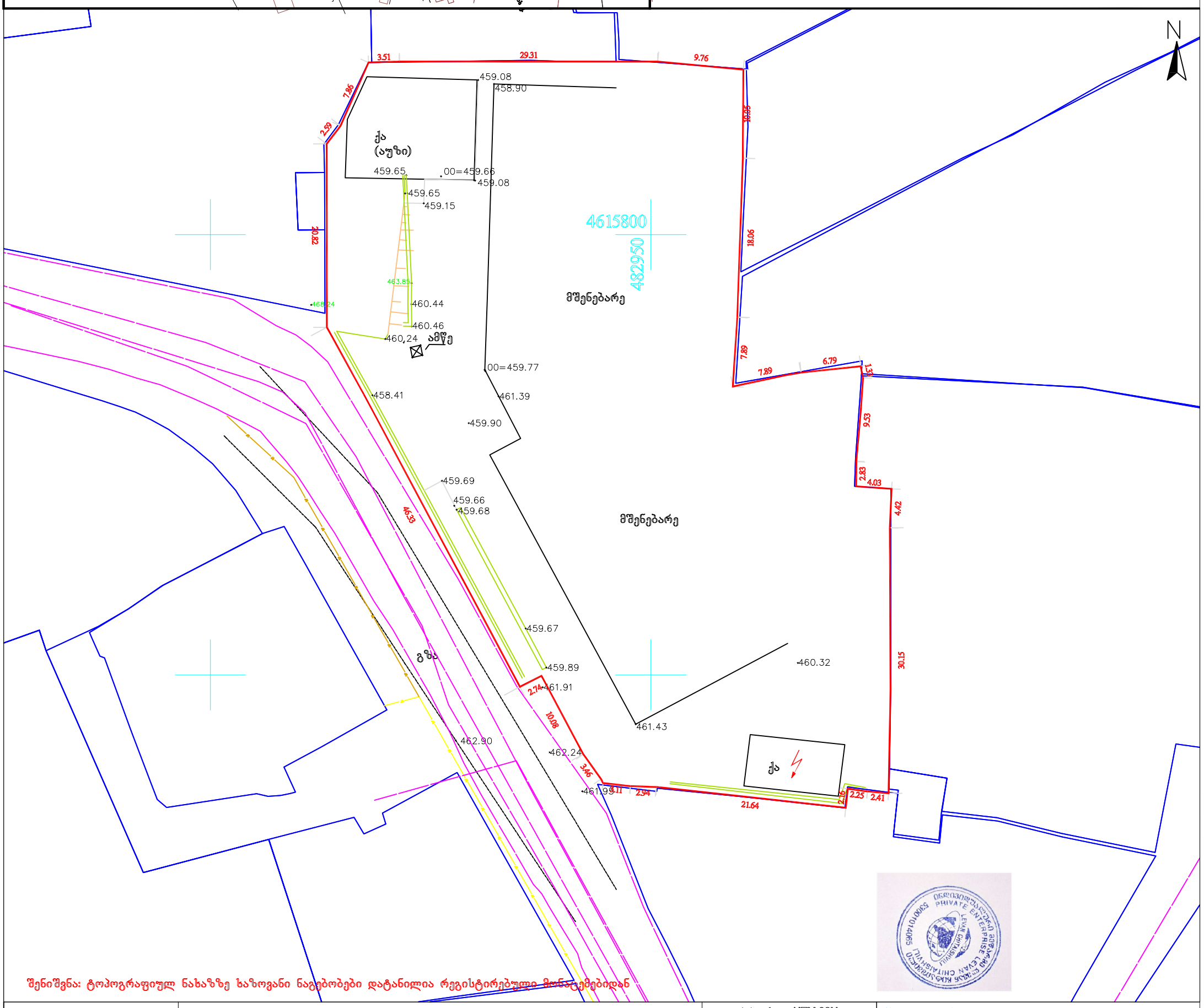

შენიშვნა: ტოპოგრაფიულ ნახაზზე საზოგანი ნაგებობები დატანილია რეგისტრირებული მონაცემებიდან

პირობითი აღნიშვნები	შენიშვნა: მიწის სამუშაოები შეათანხმეთ შესაბამის კომუნიკაციის წარმომადგენლებთან			პროექცია UTM 38N საკოორდინატო სისტემა WGS 84
მიწისქვეშა კომუნიკაციები	ნაკვეთის საზღვარი	ბუჩქი	ცოცხალი ღობე	ღობე
კანალიზაცია	შენობა	გაზონი	ხეების რიგი	ბორდიური
დენის კაბელი	არკა	სამეთვალყურეო ჭები	ტრანსფორმატორი	ბეტონი
გაზის მილი	ფარდული	ძეგლი	რადიო ან ტელე ანძა	კედელი
წყლის მილი	კიბე	შადრევანი	ლამპიონები	საყრდენი კედელი
კავშირგაბმულობა	ფოთლოვანი ხე	ონკანი	ელექტრო ბოძი	ბილიკი
	წიწვოვანი ხე	წყარო ან ჭა	რკინიგზა	გზის კონტური
	ხეხილის ხე	ბენზინგასამართი სადგური	იზოჰიფსი	ფლატე
	პალმა	მაღალი ძაბვის გადამცემი	მთავარი იზოჰიფსი	წყლის კონტური

ი/მ „ ლევან ჩიტაიშვილი„ ს/ნ 53001014065
თბილისი, აწყურის ქუჩა №30
მობ: +995 598-18-04-18
trimblem3@gmail.com

აზომა		ლ. ჩიტაიშვილი
კომპ. უზრუნველყოფა		ლ. ჩიტაიშვილი
დამკვეთი		
მისამართი	ქალაქი თბილისი, ქუჩა ჭონქაძე №21 ს/კ. 01.15.05.061.017	
	მაშტაბი 1:500	29.12.2020

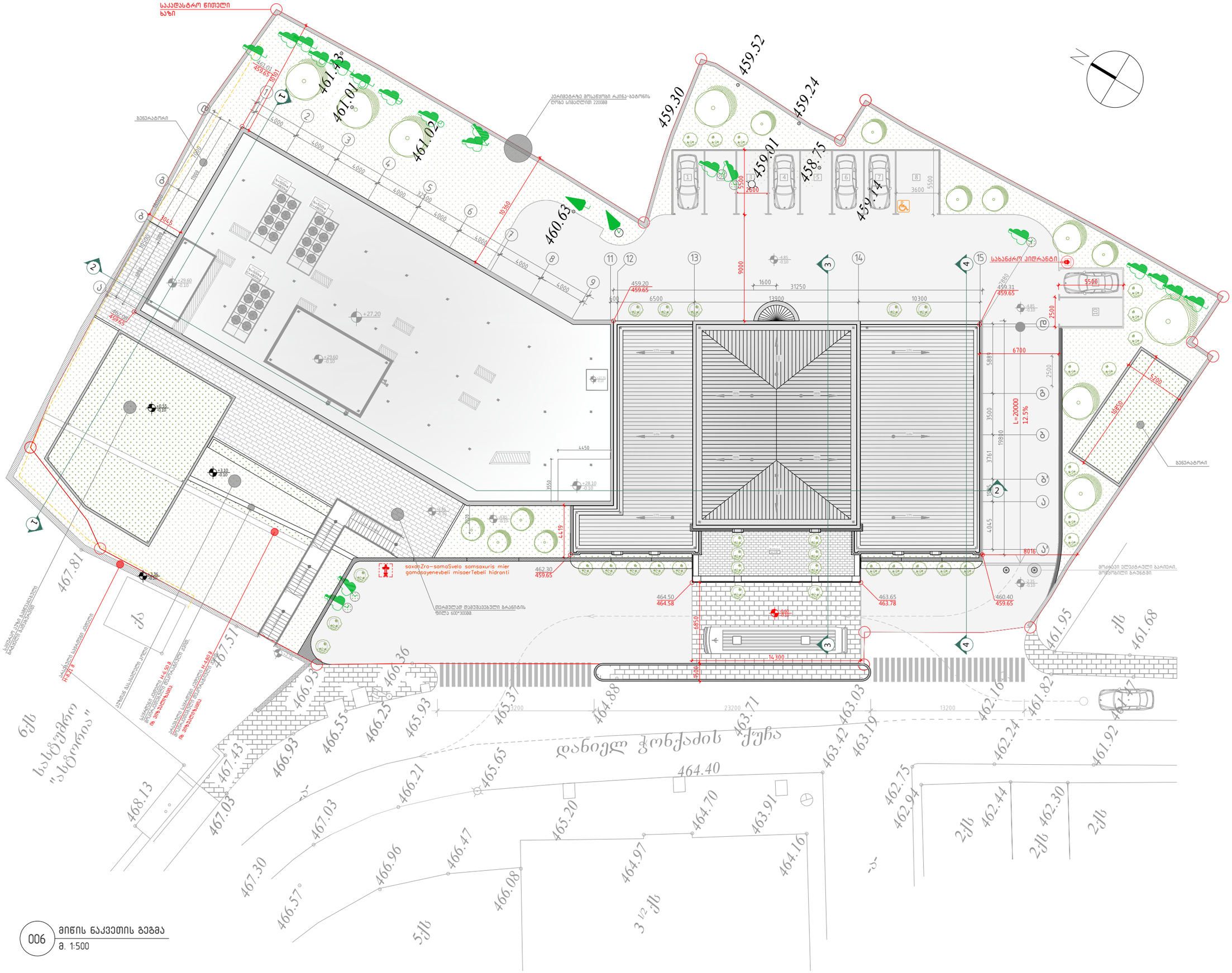
საკადასტრო წითელი ხაზი
ბეტონატორი
კედლებზე მოსაწყობი რკინა-ბეტონის ღობე სიმაღლით 2200მმ
461.43°
461.01°
461.02°
459.30
459.52
459.24
459.01
458.75
459.14
460.63°
სახანძრო კიბერანტი
459.20
459.65
459.31
459.65
L=20000
12.5%
5200
saxanZro-samaSvelo samsaxuris mier gamosayenevbeli misaerTebeli hidranti
462.30
459.65
თაბაშირ-ბოჭკოვანი დამუშავებული ბრაზინის ფილა 600*3008მ.
464.50
464.58
463.65
463.78
460.40
459.65
მოძრავი ელექტრული ბარიერი, მოწყვეტილი ბრაზნებით.
14300
6850
4500
ნაგებობის სახელობის კოდი
H+467.81
ნაგებობის სახელობის კოდი
H+467.51
ნაგებობის სახელობის კოდი H+468.9
ნაგებობის სახელობის კოდი H+468.9
ნაგებობის სახელობის კოდი H+468.9