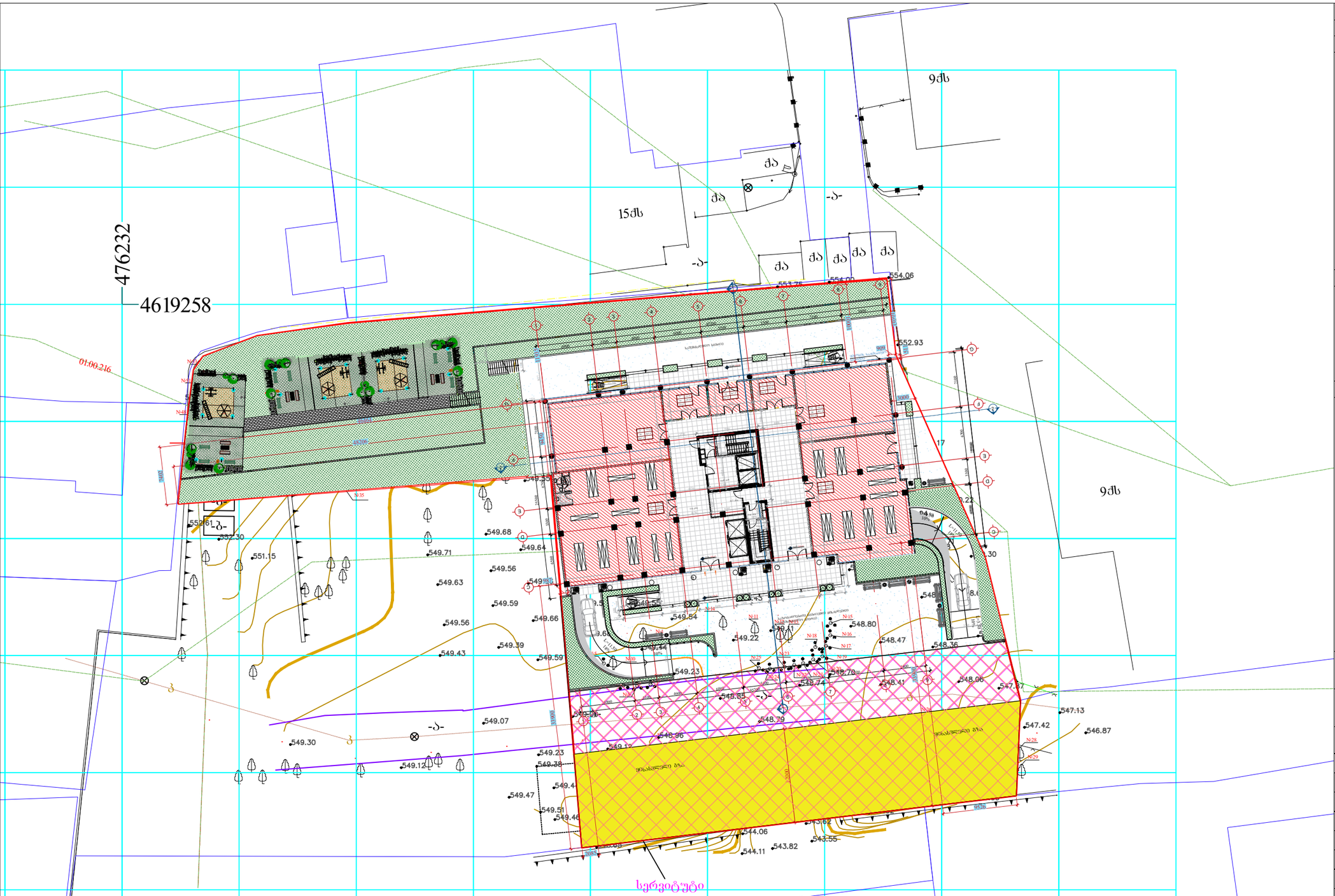

ფორმატი	ფორმატი	პროექტის N	ფაილის სახელი
A-1			

პირობითი აღნიშვნები LEGEND

+3.30 არქიტექტურული ნიშნული

ჭრილის ხაზი

დერეფის ხაზი

±0.00=460.00 ნიშნულის აღნიშვნა

პირობითი აღნიშვნები

1. ნახაზზე ზომები მოცემულია მილიმეტრებში;
2. ნახაზზე ყველა ცვლილება მშენებლობისას შეთანხმებული უნდა იყოს პროექტის ავტორთან;
3. შურცლის კორპაქტორებით ავტომატურად უქმდება ერთა ვარიანტი

დამკვეთი CLIENT	
პროექტი PROJECT	მრავალფუნქციური საცხოვრებელი კომპლექსი

მისამართი ADDRESS	გვარი	ხელმოწერა
დირექტორი	სპიორგაია	
მთ.არქიტექტორი	დკვანტალიანი	
ავტორი	დკვანტალიანი	
კონსტრუქტორი		
დაამუშავა		
შეამოწმა		

არქიტექტურული ნაწილი
ACHITEQTURE

მასშტაბი SCALE	1:100	თარიღი DATE OF ISSUE	28/12/2020

მიწის ნაკვეთის გეგმა
±0.00 ნიშნულზე

სტადია STAGE	ინდექსი INDEX	ფურცლები PAGES
მუშა პროექტი	ა–1	2

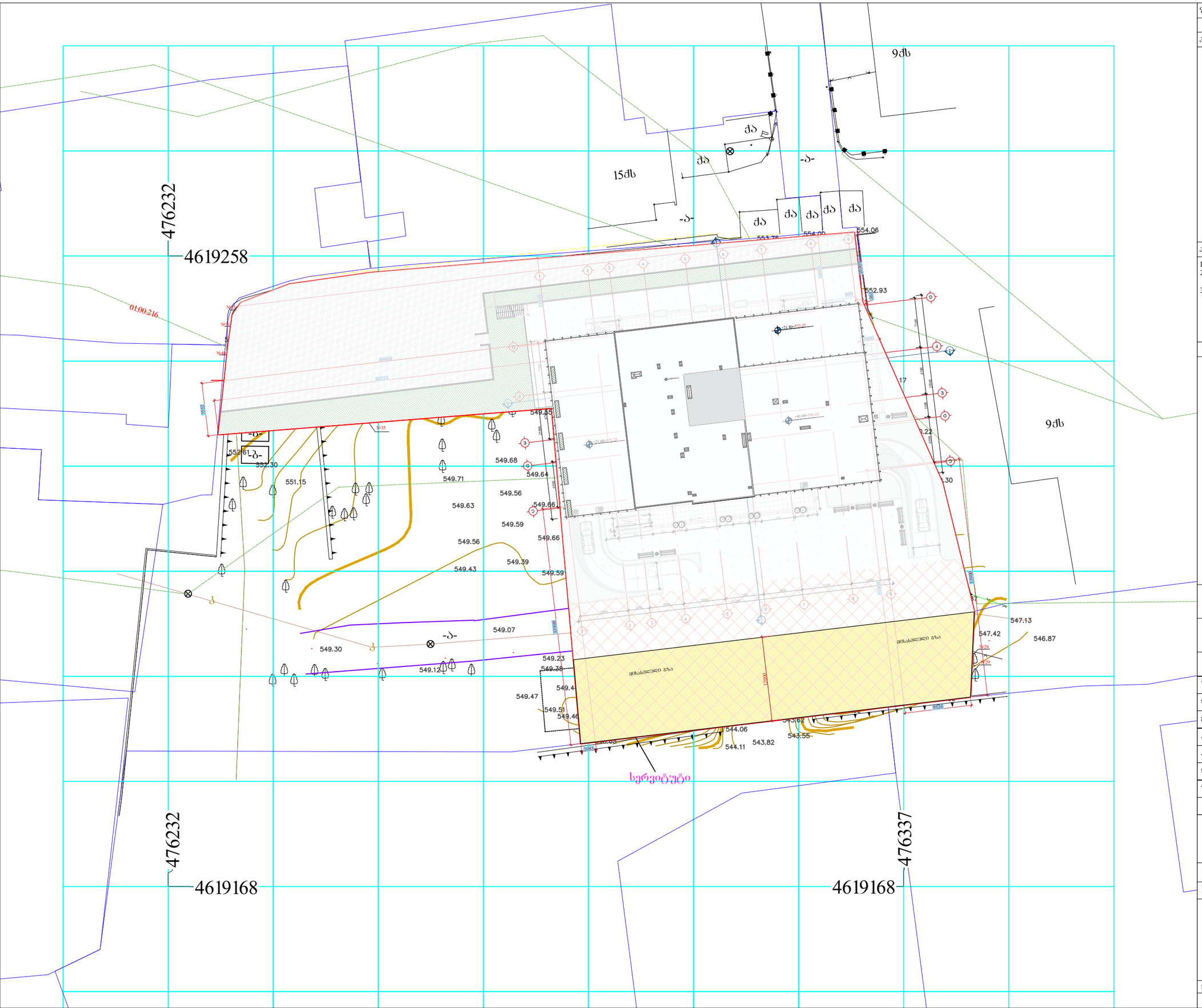

ფორმატი	ფორმატი	პროექტის N	შაილის სახელი
A-1			

პირობითი აღნიშვნები LEGEND

+3.30 არქიტექტურული ნიშნული

ჩრდილის ხაზი

დერეფის ხაზი

±0.00=460.00 ნიშნულის აღნიშვნა

პირობითი აღნიშვნები

1. ნახაზზე ზომები მოცემულია მილიმეტრებში;
2. ნახაზზე ჭვეშა ცვლილება მშენებლობისას შეთანხმებული უნდა იყოს პროექტის ავტორთან;
3. შურცლის კორექტირებით ავტომატურად უქმდება ერთა ვარიანტი

დამკვეთი CLIENT	
პროექტი PROJECT	მრავალფუნქციური საცხოვრებელი კომპლექსი

მისამართი ADDRESS	გვარი	ხელმოწერა
დირექტორი	ს.პიოტრაია	
მთ.არქიტექტორი	დ.კანტალიანი	
ავტორი	დ.კანტალიანი	
კონსტრუქტორი		
დაამუშავა		
შეამოწმა		

არქიტექტურული ნაწილი
ACHITEQTURE

მასშტაბი SCALE	1:100	თარიღი DATE OF ISSUE	28/12/2020

მიწის ნაკვეთის გეგმა
სახურავის ჩვენებით

სტადია STAGE	ინდექსი INDEX	ფურცელი PAGES
მუშა პროექტი	ა–1	2

ტოპოგრაფიული გეგმა



ქ.თბილისი, ჭუჩა სანდრო ეული, №7 შპს „ბრინ ლენდ-ის" სახელზე რეგისტრირებული არასასოფლო-სამეურნეო მიწის ნაკვეთის

ტოპოგრაფიული გეგმა

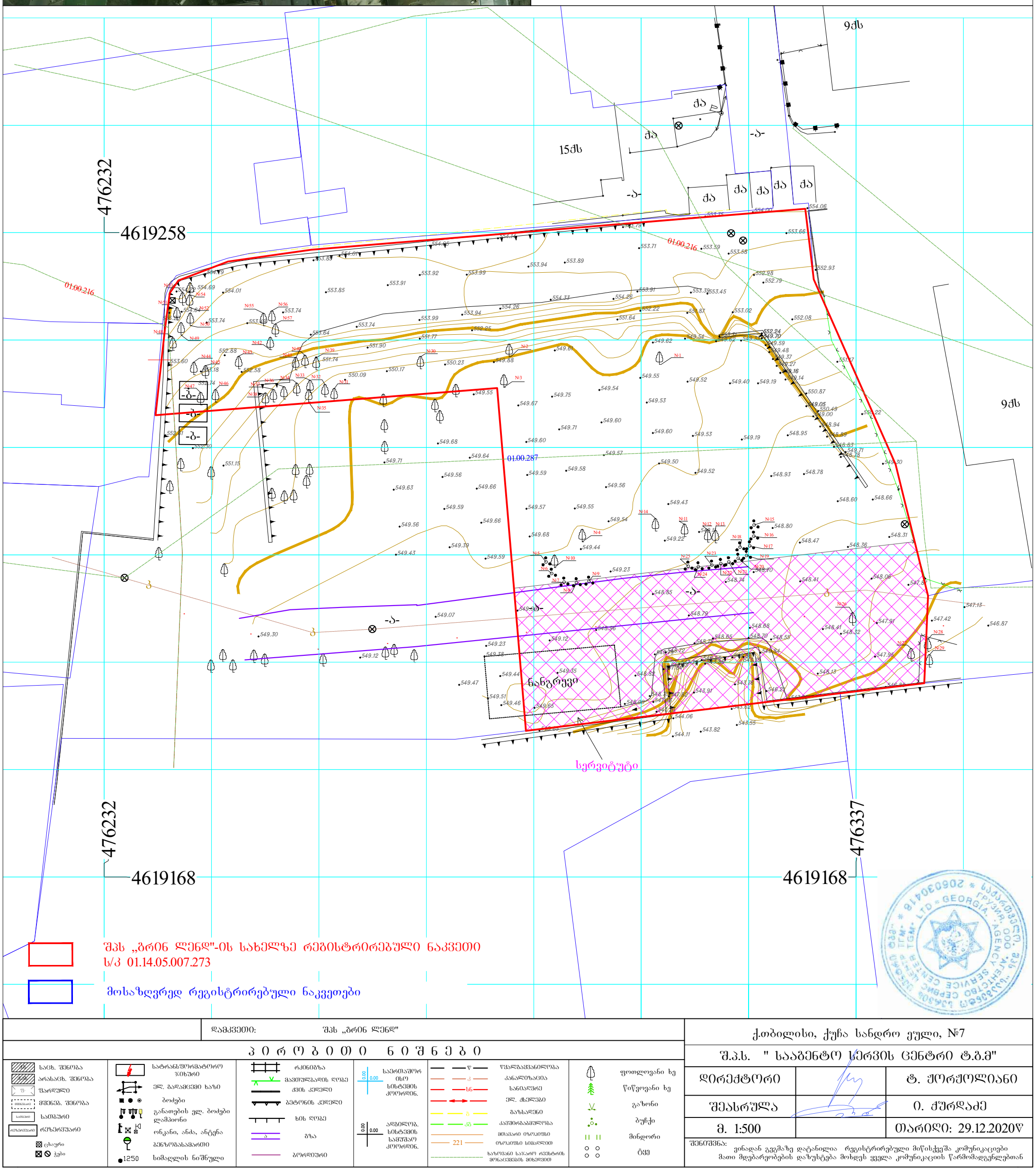

დამკვეთი:	შპს „ბრინ ლენდ"

პირობითი ნიშნები

საცხ. შენობა	სატრანსფორმატორო ჯიხური	რკინიგზა	საერთაშორისო სისტემის კოორდინ.	წყალგაყვანილობა	ფოთლოვანი ხე
არასაცხ. შენობა	ელ. გადამცემი ხაზი	მავთულბადის ღობე		კანალიზაცია	წიწვოვანი ხე
შარდული	ბოძები	ქვის კედელი		სანიაღვრე	გაზონი
მშენებ. შენობა	განათების ელ. ბოძები ლამპიონი	ბეტონის კედელი		ელ. ქსელები	ბუჩქი
სათბური	ონკანი, ანძა, ანტენა	ხის ღობე	ადგილობრ. სისტემის საშუალო კოორდინ.	გაზსადენი	მინდორი
რეზერვუარი	ბენზოგასამართი	გზა		კავშირგაბმულობა	ტყე
ცხაური	სიმაღლის ნიშნული	ბორდიური		მთავარი ოპტიკური	
ჭები				ოპტიკური სიმაღლით	
				ხაზობრივი საჯარო რესურსის მოწაცემების მიხედვით	

	ქ.თბილისი, ქუჩა სანდრო ეული, №7	
	შ.პ.ს. " სააბენტო სერვის ცენტრი ტ.ბ.მ"	
დირექტორი		ტ. შორშოლიანი
შეასრულა		ი. ქურდაძე
მ. 1:500		თარიღი: 29.12.2020წ

შენიშვნა:
ვინაიდან გეგმაზე დატანილია რეგისტრირებული მიწისქვეშა კომუნიკაციები მათი მფლობარეობების დაზუსტება მოხდეს ყველა კომუნიკაციის წარმომადგენლებთან