ქ. თბილისი მიხეილ თამარაშვილის №14

ს/კ: 01.10.16.004.160.01.531

ფოტომონტაჟი





ქ. თბილისი მიხეილ თამარაშვილის №14

ს/კ: 01.10.16.004.160.01.531

ფასადი 1

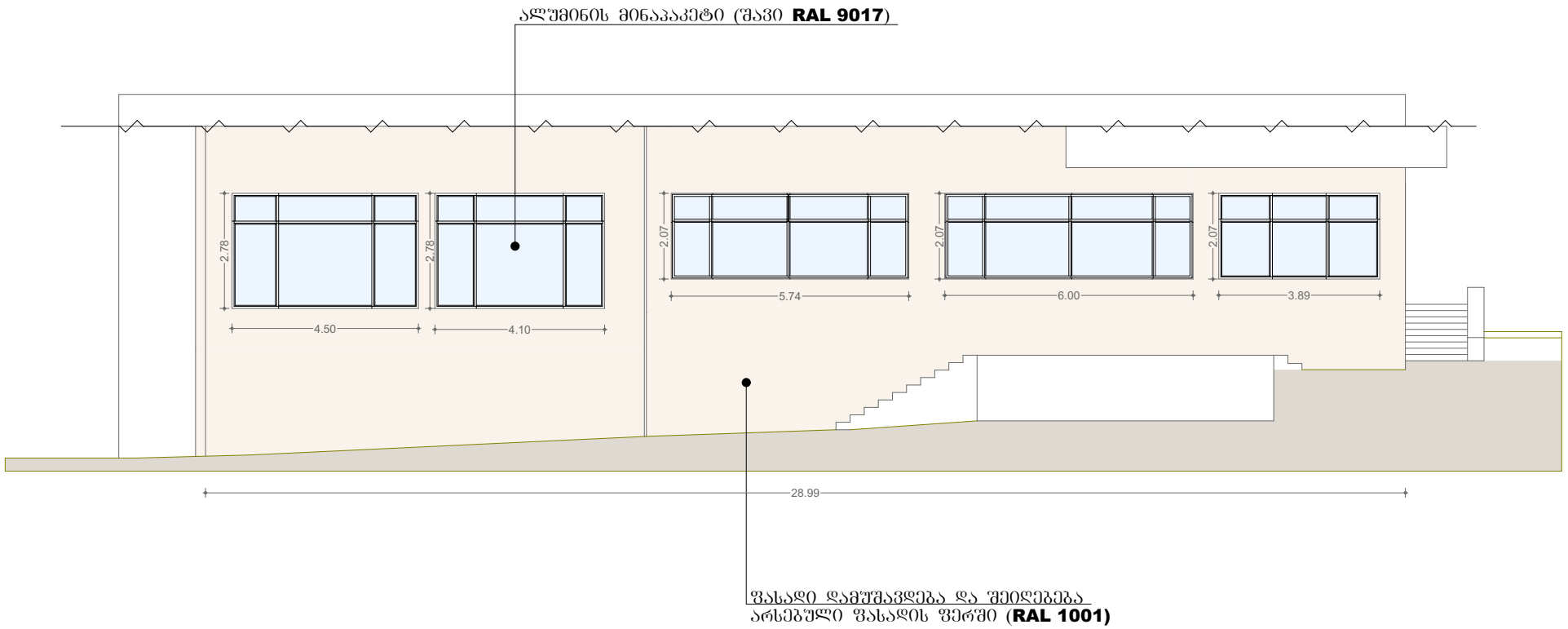

ფასადი 2

ქ. თბილისი მიხეილ თამარაშვილის №14

ს/კ: 01.10.16.004.160.01.531

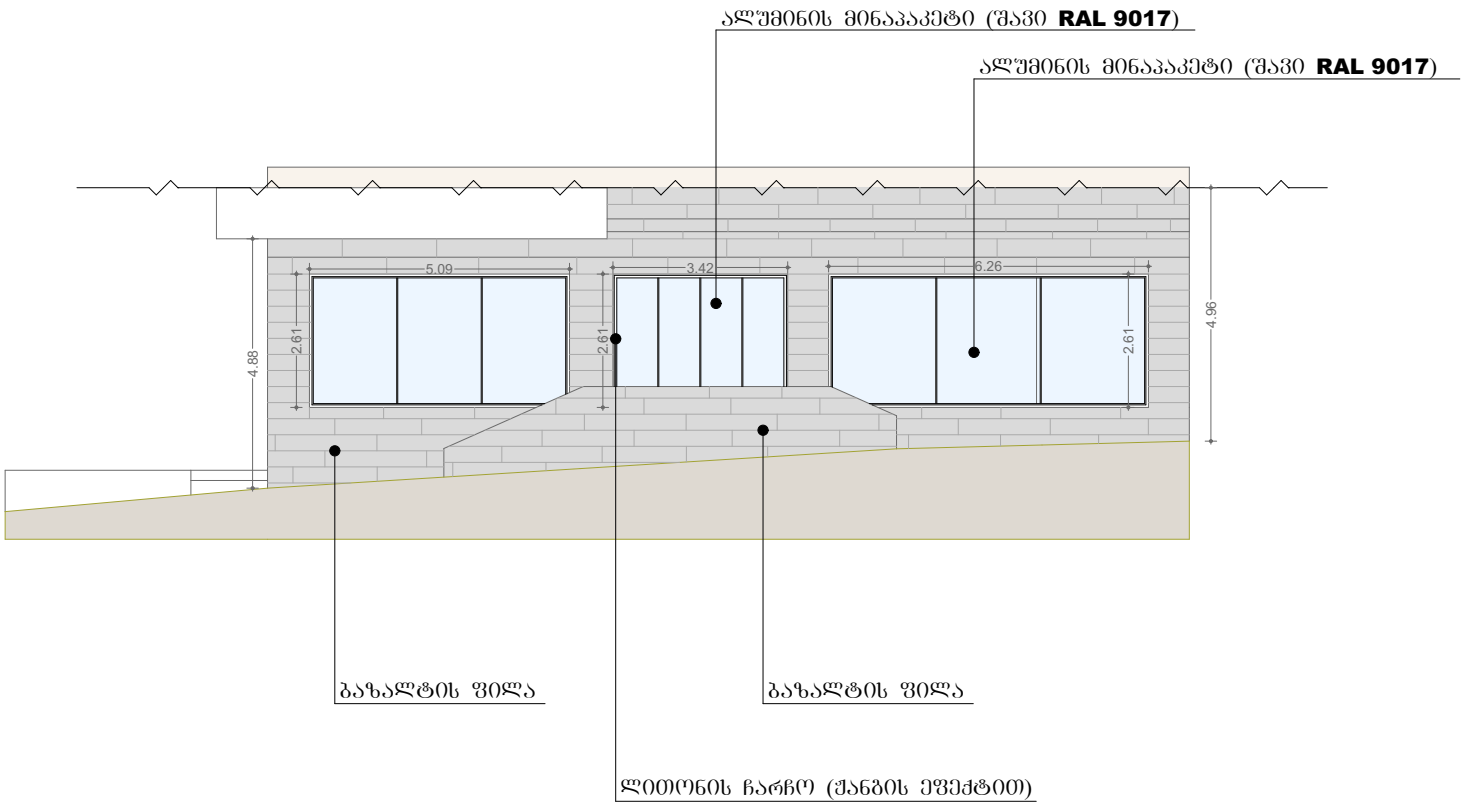

გეგმა

ქ. თბილისი მიხეილ თამარაშვილის №14
ს/კ: 01.10.16.004.160.01.531

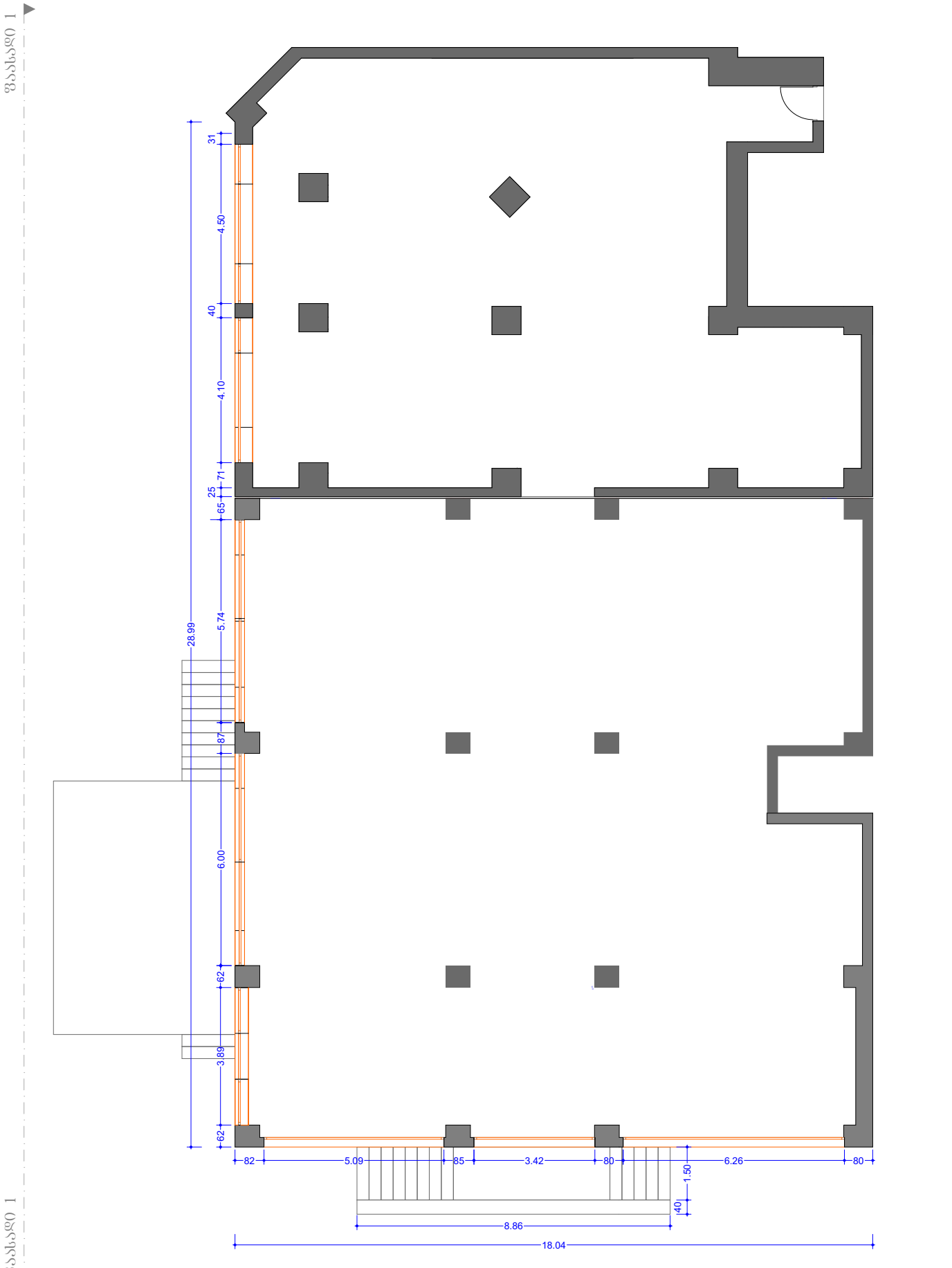

ქ. თბილისი მიხეილ თამარაშვილის №14

ს/კ: 01.10.16.004.160.01.531

არსებული მდგომარეობა





საკადასტრო გეგმა

საჯარო რეესტრის ეროვნული სააგენტო

საკადასტრო კოდი: **01.10.16.004.160**
განცხადების ნომერი: **882020311001**
მომზადების თარიღი: **15/06/2020**

ნაკვეთის დანიშნულება: **არასასოფლო სამეურნეო**
ფართობი: **2935 კვ.მ (WGS 84 / UTM zone 38N)**

