ავტოსადგომის რაოდენობა -- 34

-1 სართულის გეგმა

ავტოფარეხის გეგმა
-3.00 ნიშნულზე

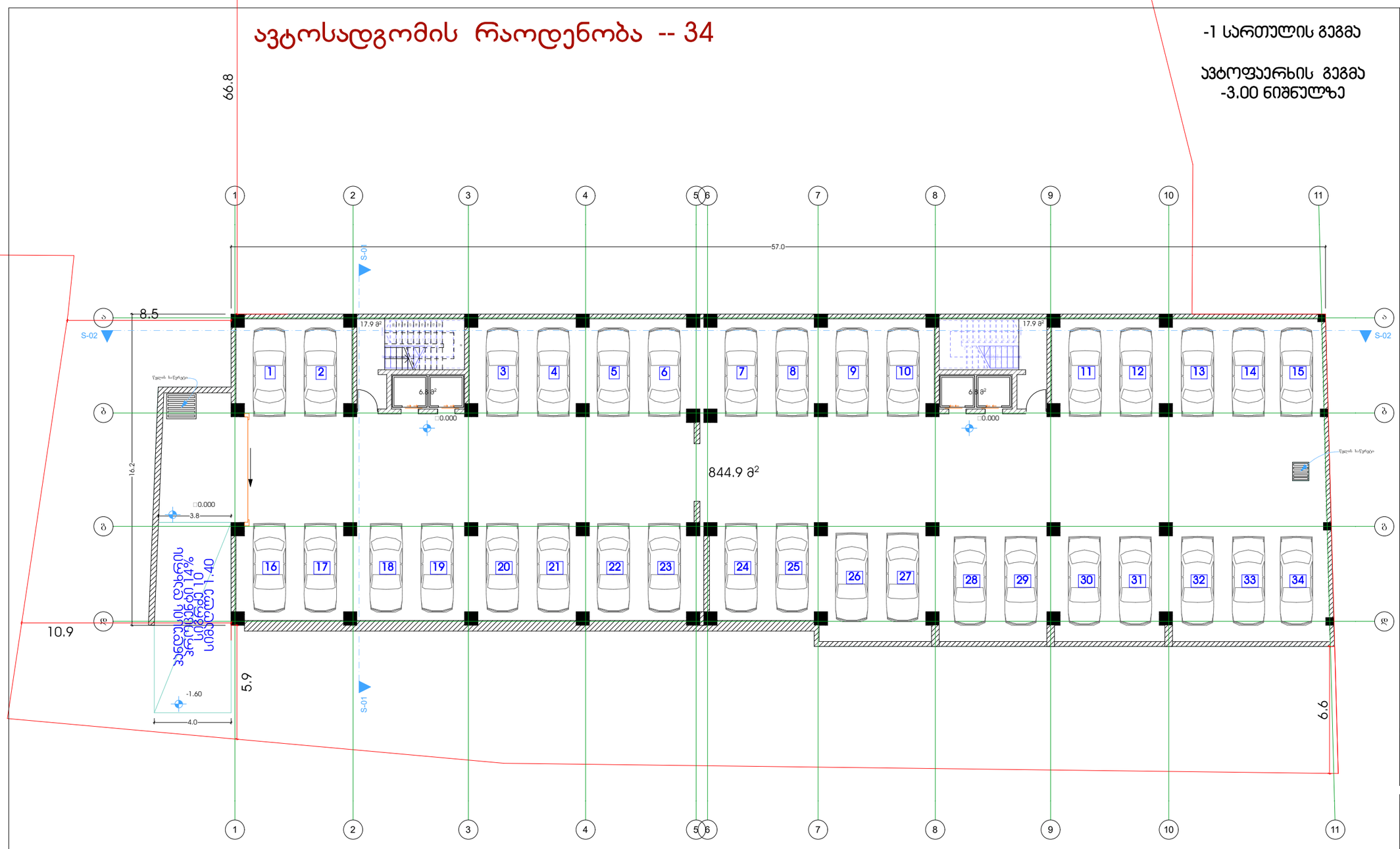

ავტოფარეხის ფართი -- 844.9 კვ.მ.

კიბის უჯ. და ლიფტის ფართი -- 49.4 კვ.მ.

ფორმატი A3	თბილისი 2020 წ.
შენიშვნები	
-1 სართულის გეგმა -3.00 ნიშნულზე	
ავტოფარეხი	
წითელი ხაზი ტერიტორიის კონტური	
±0,00 = 520.10 520.10 - აბსოლიტური ნიშნული	

პრ არქიტექტორი დავით ბერულავა		დამკვეთი ᲛᲬᲙ. ᲗᲐᲛᲐᲖ ᲥᲝᲩᲝᲡᲐᲫᲔ
		თარიღი 2020 · სტადია მპ · ფურცლები

ქ.თბილისი ო. ნიზანიშვილის ქუჩა №108

-1 სართულის გეგმა მ 1:200 | მაშტაბი: 1:200

ავტოსადგომის რაოდენობა -- 15

1 სართულის გეგმა

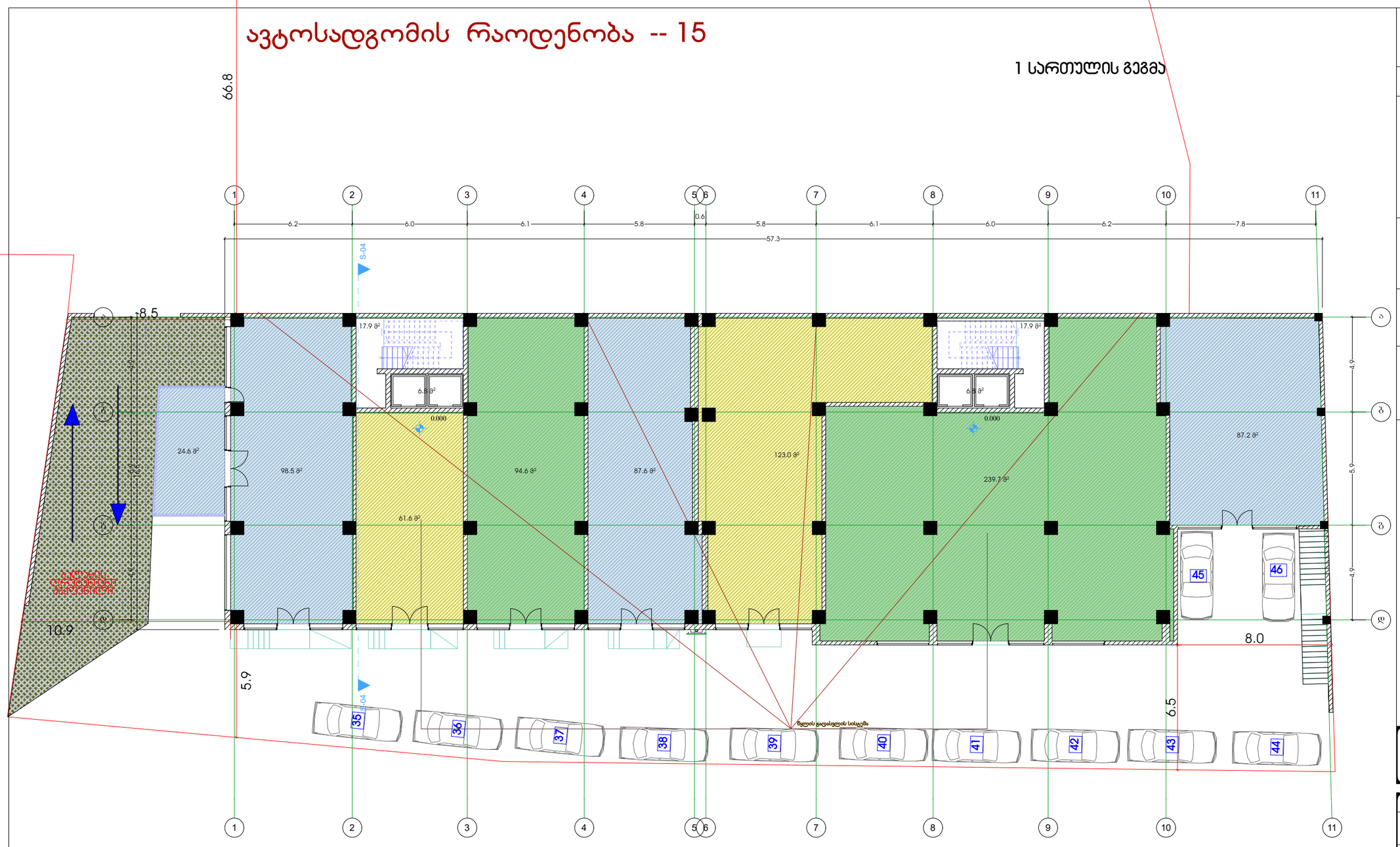

კომერციული ფართი -- 792.2 კვ.მ.
საზაფხულო ფართი -- 24.6 კვ.მ.
კიბის უჯ. და ლიფტის ფართი -- 49.4 კვ.მ.

ფორმატი A3	თბილისი 2020 წ.
შენიშვნები	
1 სართულის გეგმა 0.00 ნიშნულზე	
კომერციული ფართების საერთო რაოდენობა სართულზე - 7	
წითელი ხაზი ტერიტორიის კონტური	
±0,00 = 520.10 520.10 - აბსოლიტური ნიშნული	

პრ არქიტექტორი დავით ბერულავა		დამკვეთი მოქ. თამაზ ქოქოსაძე
		თარიღი 2020 · სტადია მპ · ფურცლები

ქ.თბილისი ო. ხიზანიშვილის ქუჩა № 108

1 სართულის გეგმა მ 1 : 200 — მასშტაბი: 1 : 200

2 სართულის გეგმა

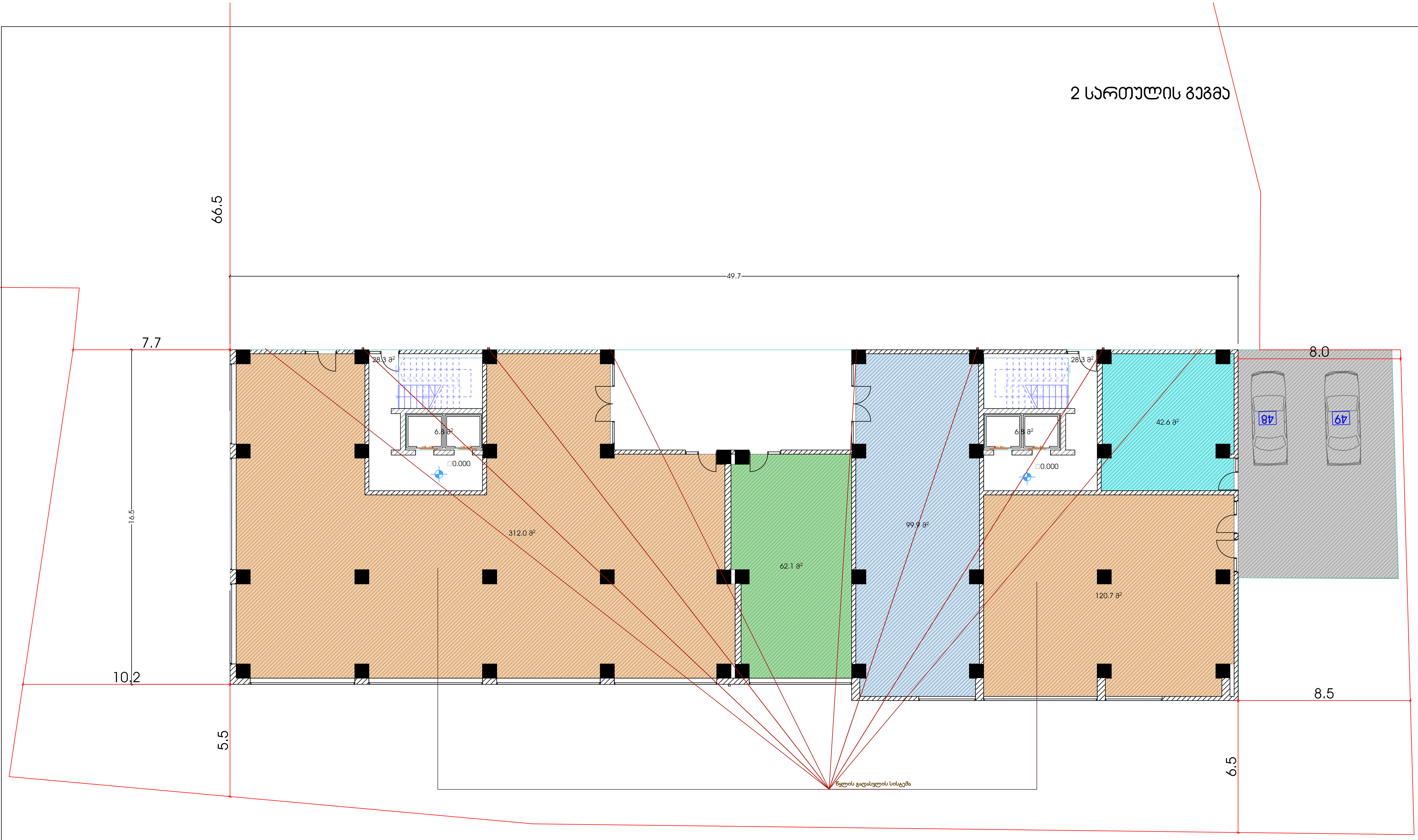

საოფისე ფართი -- 637.3 კვ.მ.
კიბის უჯ. და ლიფტის ფართი -- 70.2 კვ.მ.

ფორმატი	თბილისი 2020 წ.
A3	

შენიშვნები

2 სართულის გეგმა

+4.20 ნიშნულზე

საოფისე ფართების საერთო რაოდენობა სართულზე - 5

წითელი ხაზი ტერიტორიის კონტური

±0,00 = 520.10

520.10 - აბსოლიტური ნიშნული

პრ არქიტექტორი დავით ბერულავა		დამკვეთი მოქ. თამაზ ქოქოსაძე

თარიღი	სტადია	ფურცლები
2 0 2 0	მ პ	

ქ.თბილისი ო. ხიზანიშვილის ქუჩა № 108

2 სართულის გეგმა მ 1 : 200	მასშტაბი: 1 : 200

3 სართულის გეგმა

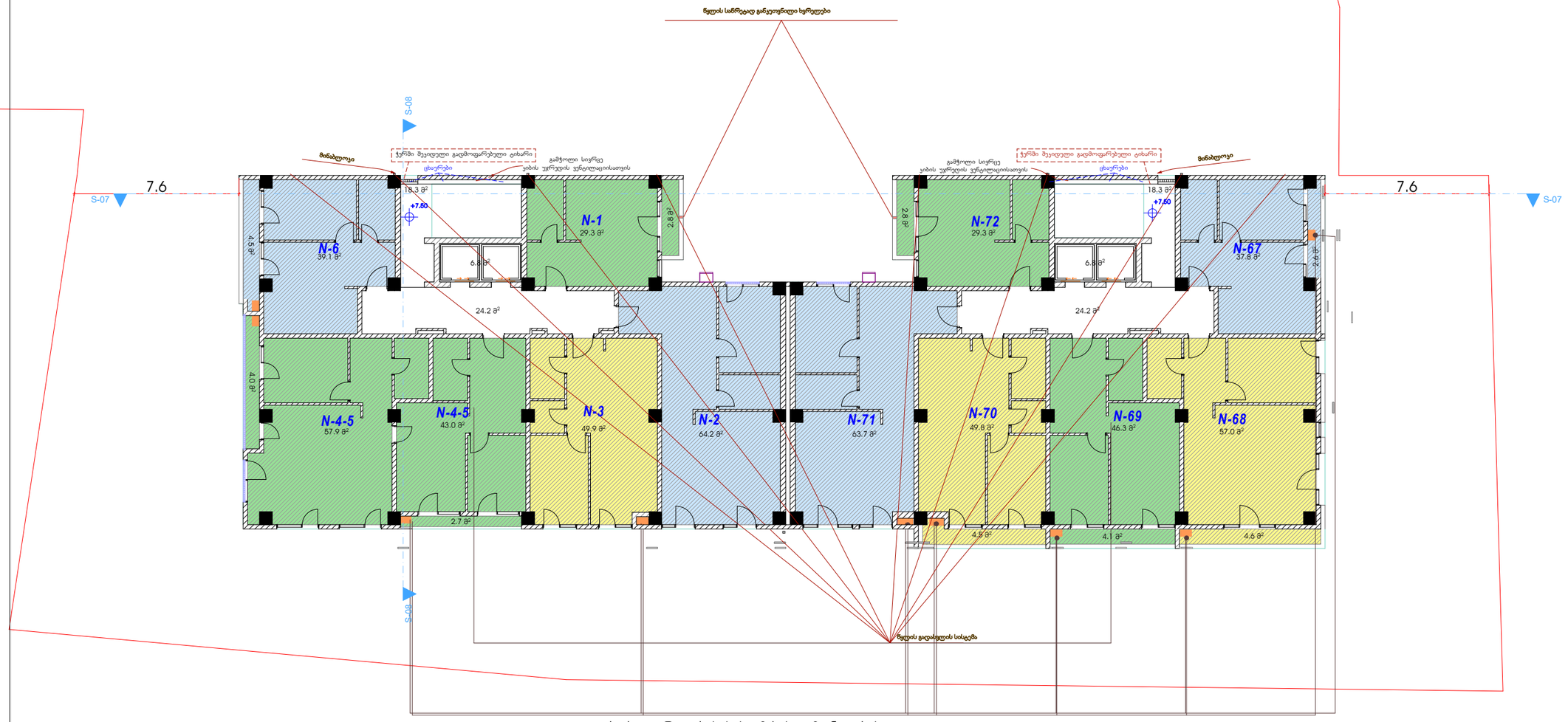

გათბობა-გაგრილების სისტემების დამონტაჟების ადგილი

საოფისე ფართი -- 567.3 კვ.მ.
საზაფხულო ფართი -- 32.6 კვ.მ.
სადარბაზოს ფართი -- 48.2 კვ.მ.
ჯიბის უჯ. და ლიფტის ფართი -- 50.2 კვ.მ.

ფორმატი	თბილისი 2020 წ.
A3	

შენიშვნები

3 სართულის გეგმა

+7.50 ნიშნულზე

საოფისე ფართების საერთო რაოდენობა სართულზე - 11

წითელი ხაზი — ტერიტორიის კონტური

±0,00 = 520.10

520.10 - აბსოლიტური ნიშნული

პრ არქიტექტორი დავით ბერულავა		დამკვეთი: მპქ. თამაზ ქოქოსაძე
		თარიღი: 2020
		სტადია: მპ
		ფურცლები:

ქ.თბილისი ო. ნიზარაძის ქუჩა №108

3 სართულის გეგმა მ 1 : 200

მასშტაბი: 1 : 200

4 სართულის გეგმა

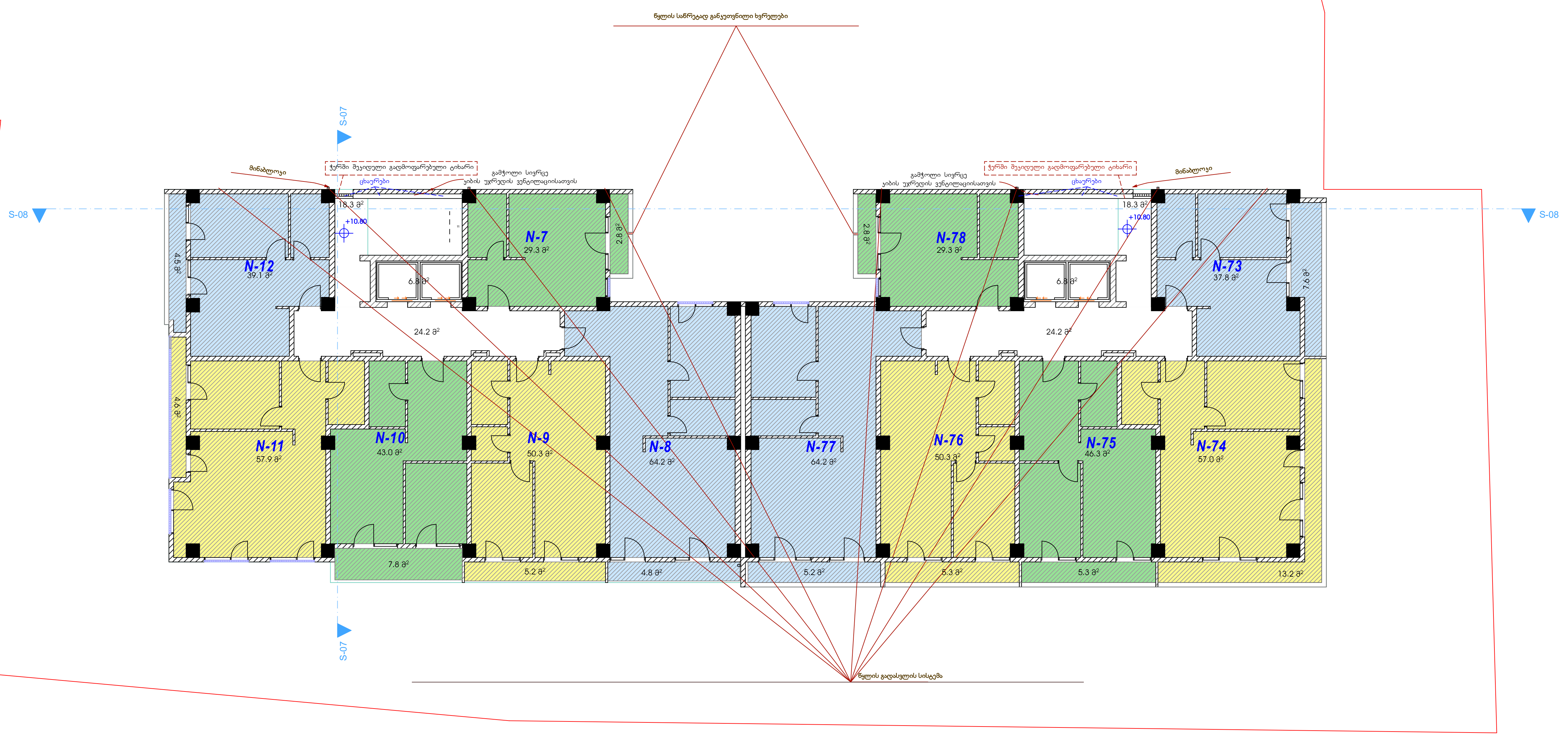

საოფისე ფართი -- 568.7 კვ.მ.
საზაფხულო ფართი -- 69.1 კვ.მ.
სადარბაზოს ფართი -- 48.4 კვ.მ.
კიბის უჯ. და ლიფტის ფართი -- 50.2 კვ.მ.

ფორმატი A3	თბილისი 2020 წ.

შენიშვნები

4 სართულის გეგმა

+10.80 ნიშნულზე

საოფისე ფართების საერთო რაოდენობა სართულზე - 12

წითელი ხაზი ტერიტორიის კონტური

±0,00 = 520.10

520.10 - აბსოლიტური ნიშნული

პრ არქიტექტორი დავით ბერულავა

დამკვეთი

მოქ. თამაზ ქოქოსაძე

თარიღი	სტადია	ფურცლები
2020	მ პ	

ქ.თბილისი ო. ხიზანიშვილის ქუჩა № 108

-1 სართულის გეგმა მ 1 : 200

მასშტაბი: 1 : 200

5 სართულის გეგმა

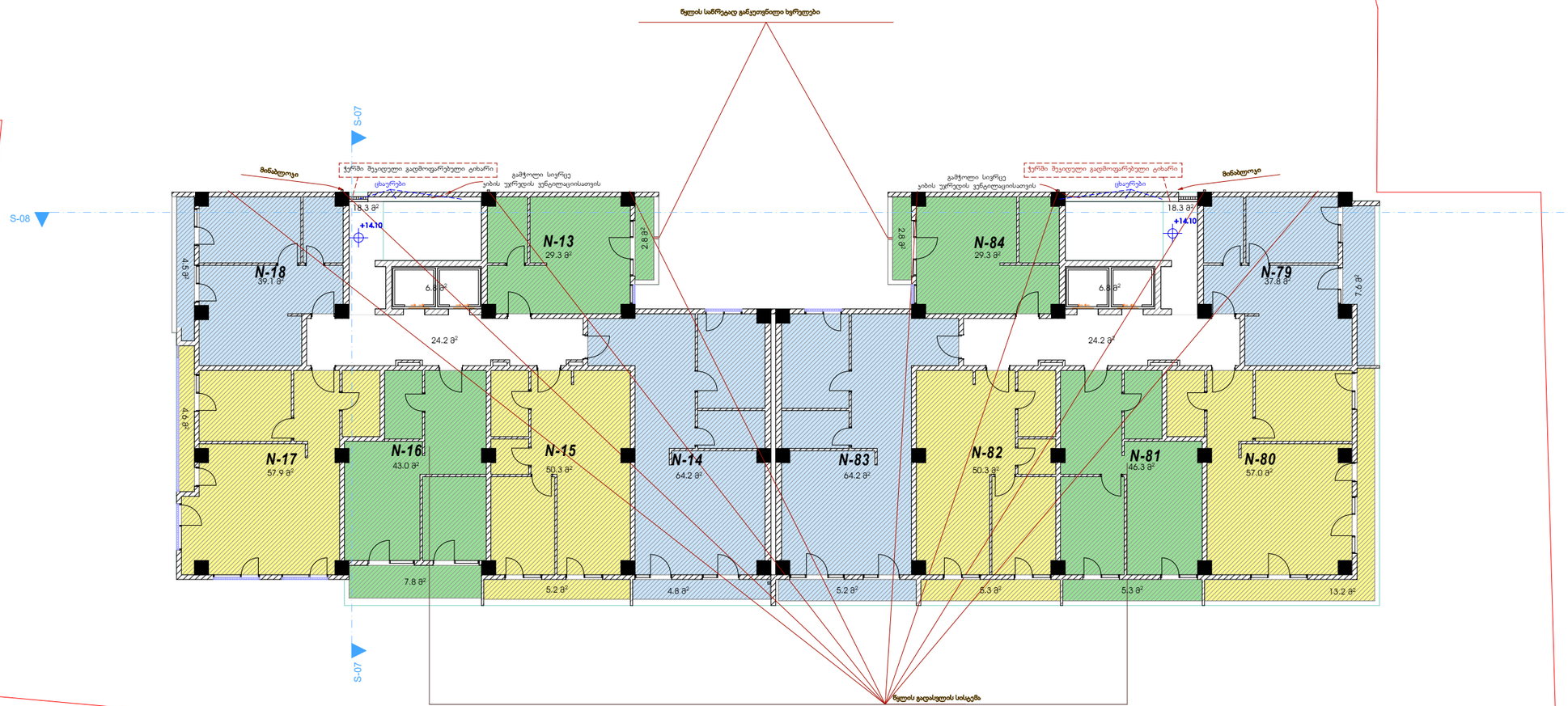

საოფისე ფართი -- 568.7 კვ.მ.
საზაფხულო ფართი -- 69.1 კვ.მ.
სადარბაზოს ფართი -- 48.4 კვ.მ.
ბიბის უკ. და ლიფტის ფართი -- 50.2 კვ.მ.

ფორმატი	თბილისი 2020 წ.
A3	

შენიშვნები

5 სართულის გეგმა

+14.10 ნიშნულზე

საოფისე ფართების საერთო რაოდენობა სართულზე - 12

წითელი ხაზი
ტერიტორიის კონტური

±0,00 = 520.10
520.10 - აბსოლიტური ნიშნული

პრ არქიტექტორი დავით ბერულავა		დამკვეთი: მოქ. თამაზ ქოქოსაძე
		თარიღი: 2020
		სტადია: მპ
		ფურცლები:

ქ.თბილისი ო. ხიზანიშვილის ქუჩა №108

15 სართულის გეგმა მ 1 : 200

მაშტაბი: 1 : 200

6 სართულის გეგმა

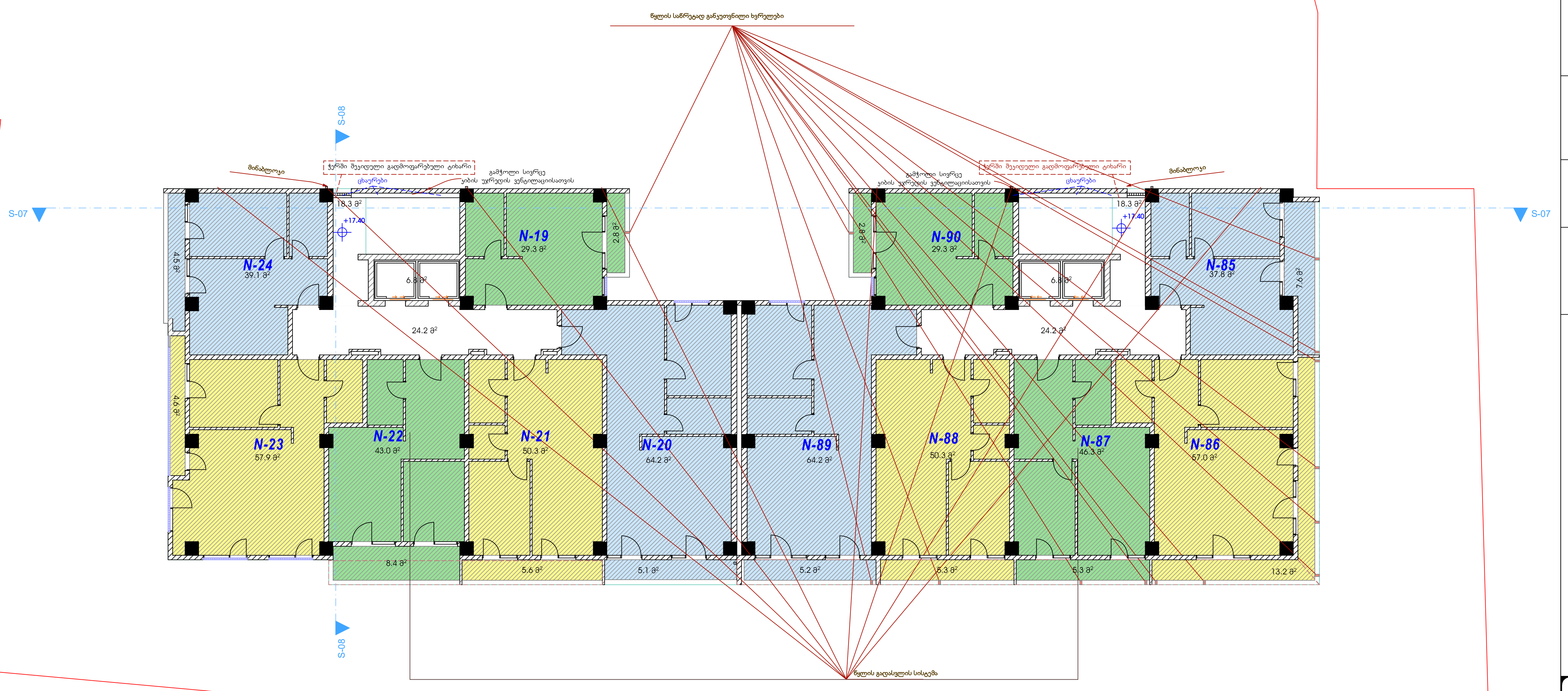

საოფისე ფართი -- 568.7 კვ.მ.
საზაფხულო ფართი -- 70.4 კვ.მ.
სადარბაზოს ფართი -- 48.4 კვ.მ.
კიბის უჯ. და ლიფტის ფართი -- 50.2 კვ.მ.

ფორმატი	თბილისი 2020 წ.
A3	

შენიშვნები

6 სართულის გეგმა
+17.40 ნიშნულზე

საოფისე ფართების საერთო რაოდენობა სართულზე - 12

წითელი ხაზი ტერიტორიის კონტური

±0,00 = 520.10
520.10 - აბსოლიტური ნიშნული

დამკვეთი
მოქ. თამაზ ქოქოსაძე

თარიღი 2020

ქ.თბილისი ო. ხიზანიშვილის ქუჩა № 108

15 სართულის გეგმა მ 1 : 200

მასშტაბი: 1 : 200

7 სართულის გეგმა

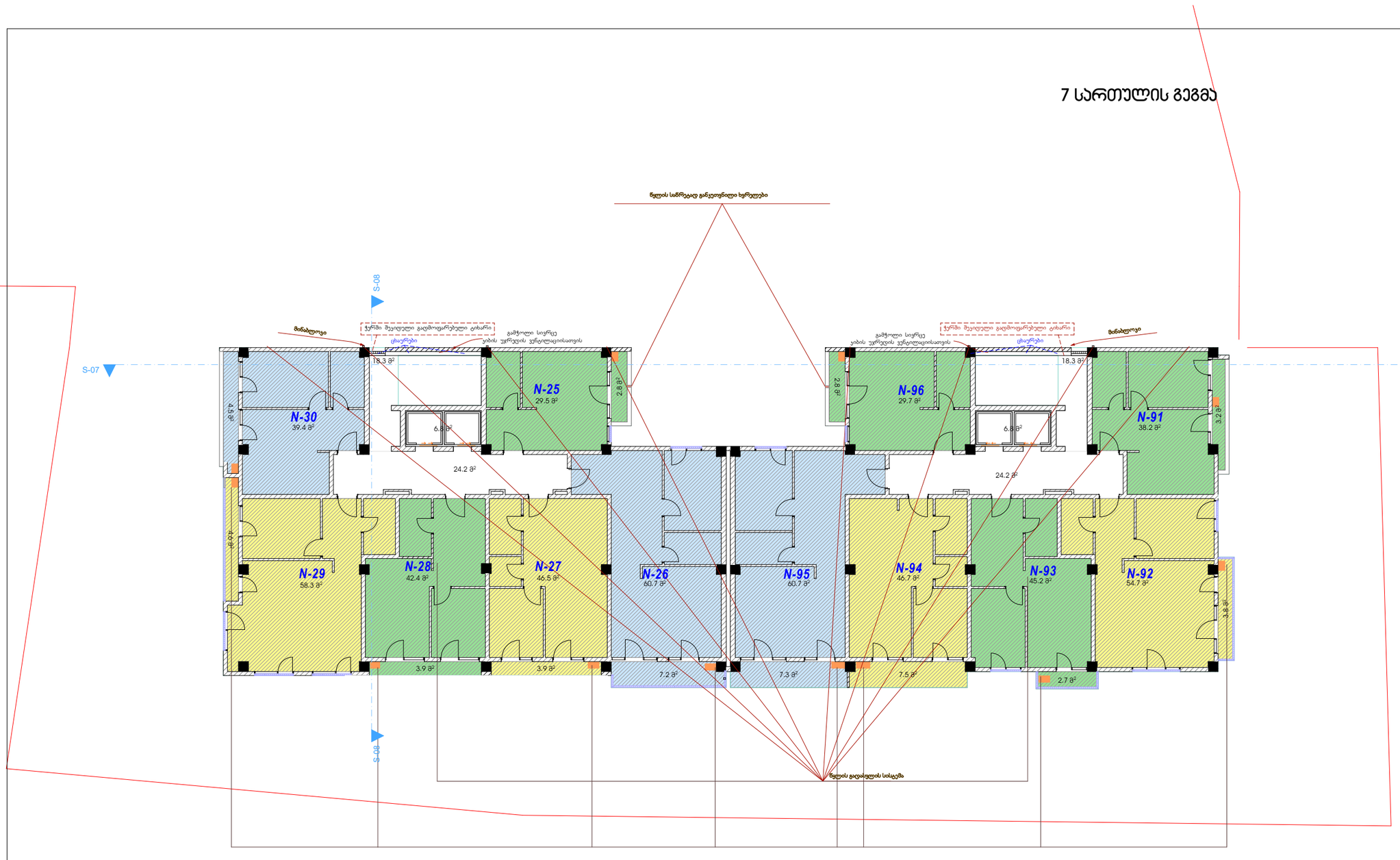

გათბობა-გაგრილების სისტემების დამონტაჟების ადგილი

საოფისე ფართი -- 552.0 კვ.მ.
საზაფხულო ფართი -- 54.2 კვ.მ.
სადარბაზოს ფართი -- 48.4 კვ.მ.
კიბის უკ. და ლიფტის ფართი -- 50.2 კვ.მ.

ფორმატი	თბილისი 2020 წ.
A3	

შენიშვნები

7 სართულის გეგმა

20.70 ნიშნულზე

საოფისე ფართების საერთო რაოდენობა სართულზე - 12

წითელი ხაზი
ტერიტორიის კონტური

±0,00 = 520.10
520.10 - აბსოლიტური ნიშნული

პრ არქიტექტორი დავით ბერულავა		დამკვეთი: მოქ. თამაზ ქოქოსაძე
		თარიღი: 2020 · სტადია: მპ · ფურცლები:

ქ.თბილისი ო. ხიზანიშვილის ქუჩა №108

7 სართულის გეგმა მ 1 : 200 | მაშტაბი: 1 : 200

8 სართულის გეგმა

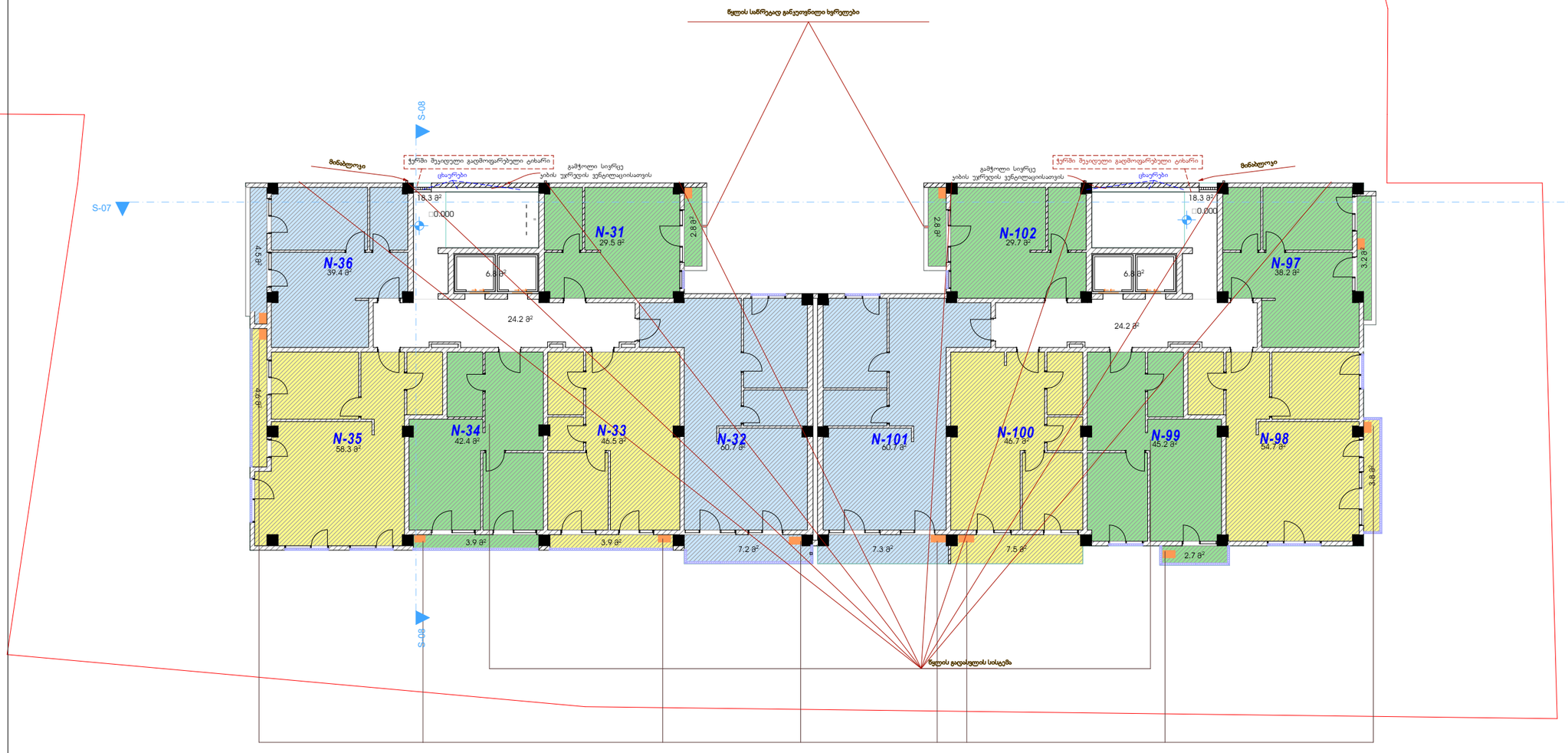

გათბობა-გაგრილების სისტემების დამონტაჟების ადგილი

საოფისე ფართი -- 552.0 კვ.მ.
საზაფხულო ფართი -- 54.2 კვ.მ.
სადარბაზოს ფართი -- 48.4 კვ.მ.
ჯიბის უკ. და ლიფტის ფართი -- 50.2 კვ.მ.

ფორმატი	თბილისი 2020 წ.
A3	

შენიშვნები

8 სართულის გეგმა

24.00 ნიშნულზე

საოფისე ფართების საერთო რაოდენობა სართულზე - 12

წითელი ხაზი
ტერიტორიის კონტური

±0,00 = 520.10
520.10 - აბსოლიტური ნიშნული

პრ არქიტექტორი დავით ბერულავა		დამკვეთი: მოქ. თამაზ ქოქოსაძე
		თარიღი 2020 / სტადია მპ / ფურცლები

ქ.თბილისი ო. ხიზანიშვილის ქუჩა №108

8 სართულის გეგმა მ 1 : 200 — მაშტაბი: 1 : 200

9 სართულის გეგმა

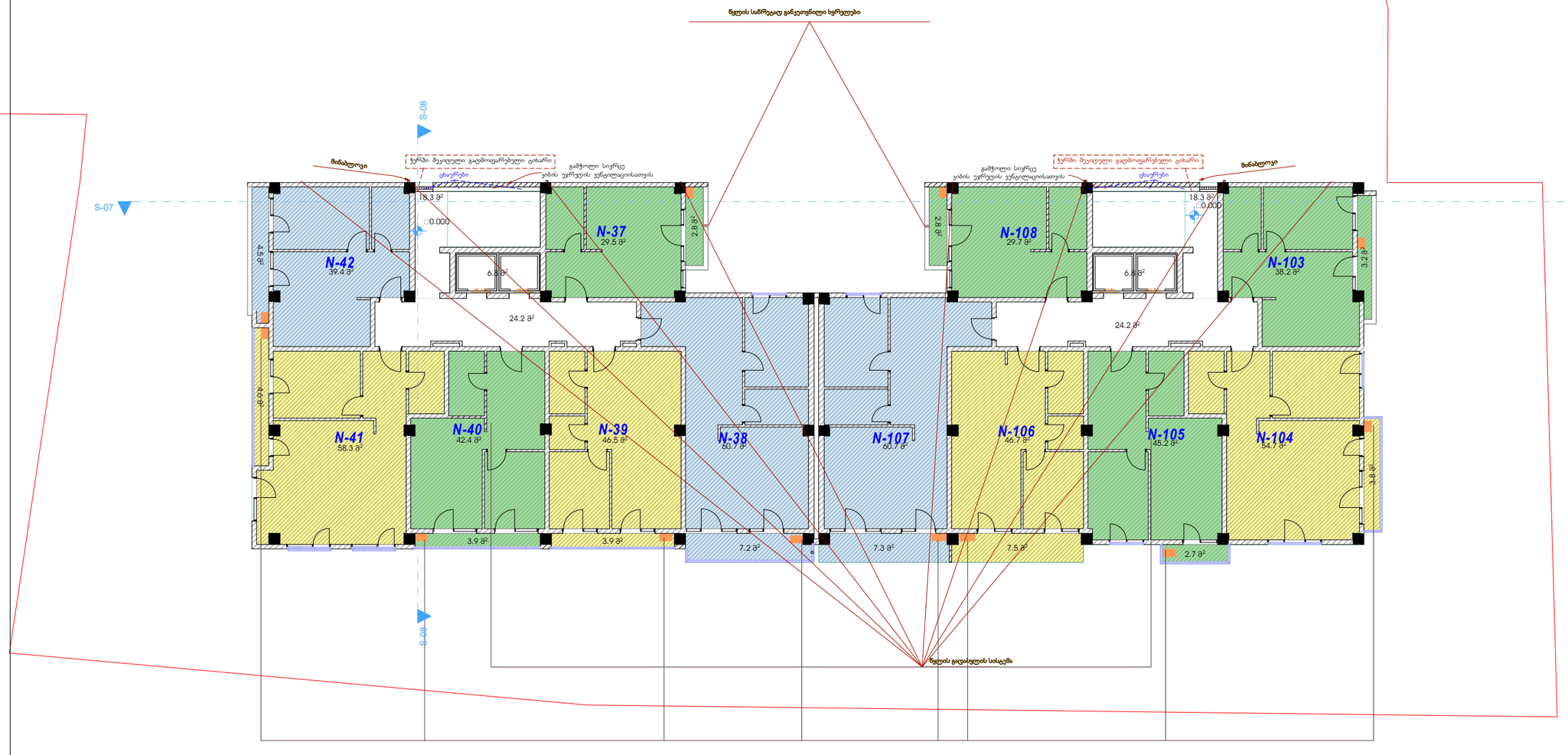

გათბობა-გაგრილების სისტემების დამონტაჟების ადგილი

საცხოვრებელი ფართი -- 552.0 კვ.მ.
საზაფხულო ფართი -- 54.2 კვ.მ.
სადარბაზოს ფართი -- 48.4 კვ.მ.
კიბის უკ. და ლიფტის ფართი -- 50.2 კვ.მ.

ფორმატი	თბილისი 2020 წ.
A3	

შენიშვნები

9 სართულის გეგმა

27.30 ნიშნულზე

ბინების საერთო რაოდენობა სართულზე - 12

წითელი ხაზი — ტერიტორიის კონტური

±0,00 = 520.10
520.10 - აბსოლიტური ნიშნული

პრ არქიტექტორი დავით ბერულავა		დამკვეთი: მოქ. თამაზ ქოქოსაძე
		თარიღი 2020 · სტადია მპ · ფურცლები

ქ.თბილისი ო. ხიზანიშვილის ქუჩა №108

9 სართულის გეგმა მ 1 : 200 | მაშტაბი: 1 : 200

10 სართულის გეგმა

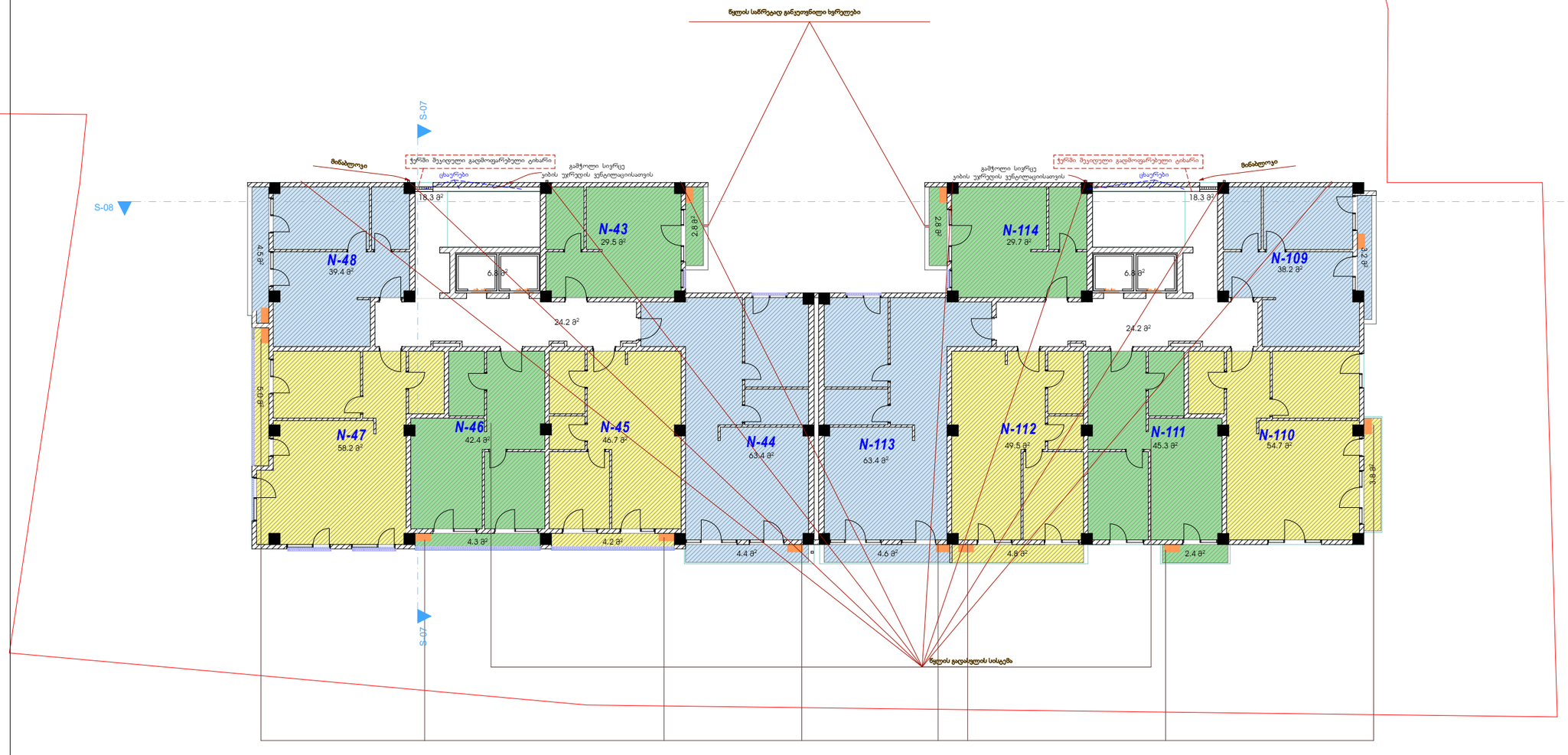

გათბობა-გაგრილების სისტემების დამონტაჟების ადგილი

საცხოვრებელი ფართი -- 560.3 კვ.მ.
საზაფხულო ფართი -- 46.8 კვ.მ.
სადარბაზოს ფართი -- 48.4 კვ.მ.
ჯიბის უკ. და ლიფტის ფართი -- 50.2 კვ.მ.

ფორმატი	თბილისი 2020 წ.
A3	

შენიშვნები

10 სართულის გეგმა

30.60 ნიშნულზე

ბინების საერთო რაოდენობა სართულზე - 12

წითელი ხაზი
ტერიტორიის კონტური

±0,00 = 520.10
520.10 - აბსოლიტური ნიშნული

პრ არქიტექტორი დავით ბერულავა		დამკვეთი: მრკ. თამაზ კრკოსაძე
		თარიღი 2020 / სტადია მპ / ფურცლები

ქ.თბილისი ო. ხიზანიშვილის ქუჩა № 108

10 სართულის გეგმა მ 1 : 200 | მაშტაბი: 1 : 200

11 სართულის გეგმა

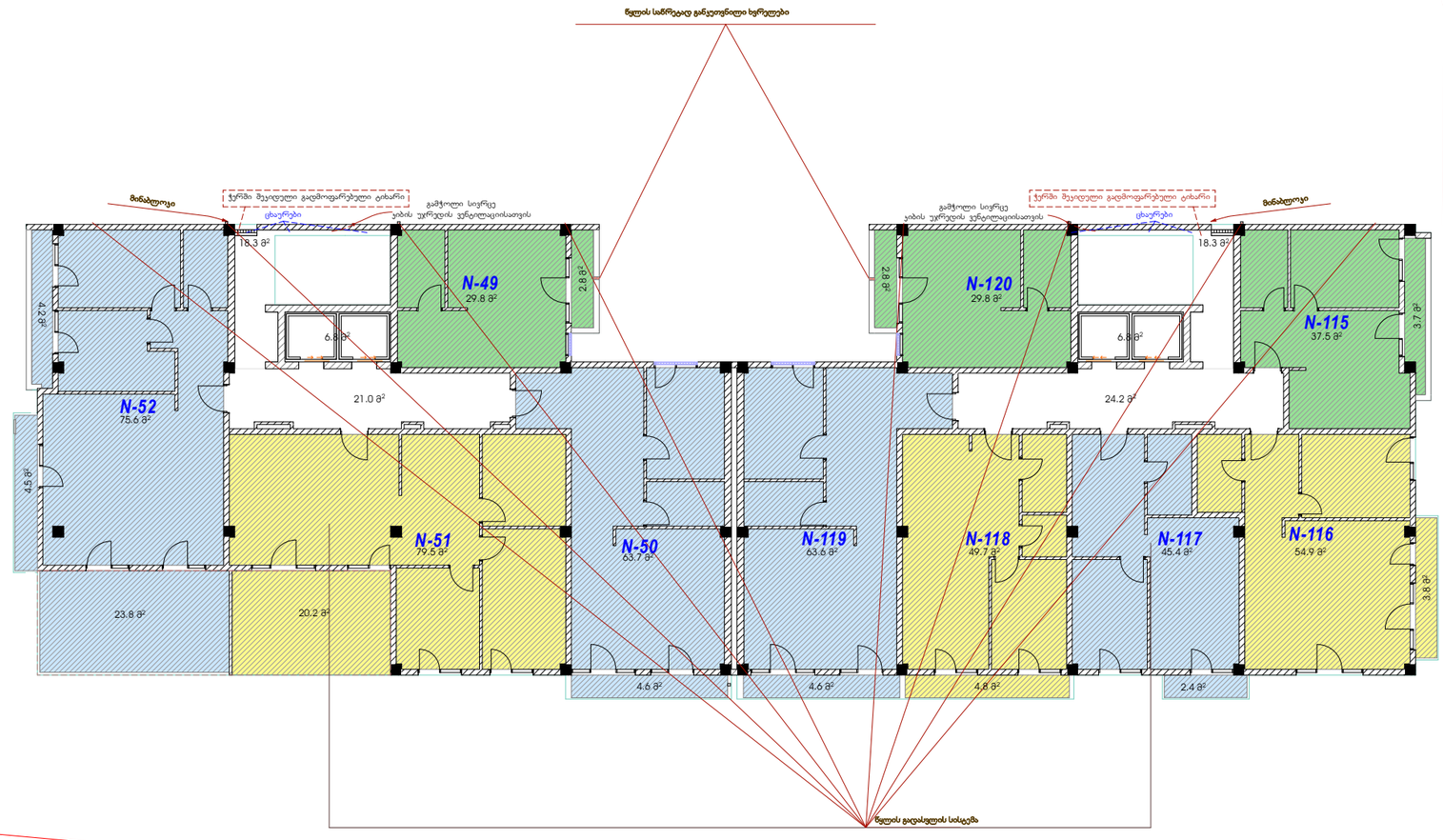

საცხოვრებელი ფართი -- 529.5 კვ.მ.
საზაფხულო ფართი -- 82.2 კვ.მ.
სადარბაზოს ფართი -- 45.2 კვ.მ.
ჯიბის უკ. და ლიფტის ფართი -- 50.2 კვ.მ.

ფორმატი A3	თბილისი 2020 წ.

შენიშვნები

11 სართულის გეგმა

+33.90 ნიშნულზე

ბინების საერთო რაოდენობა სართულზე - 10

წითელი ხაზი — ტერიტორიის კონტური

±0,00 = 520.10

520.10 - აბსოლიტური ნიშნული

პრ არქიტექტორი დავით ბერულავა		დამკვეთი: მრკ. თამაზ ქოქოსაძე
		თარიღი: 2020
		სტადია: მპ
		ფურცლები:

ქ.თბილისი ო. ხიზანიშვილის ქუჩა №108

11 სართულის გეგმა მ 1 : 200

მაშტაბი: 1 : 200

12 სართულის გეგმა

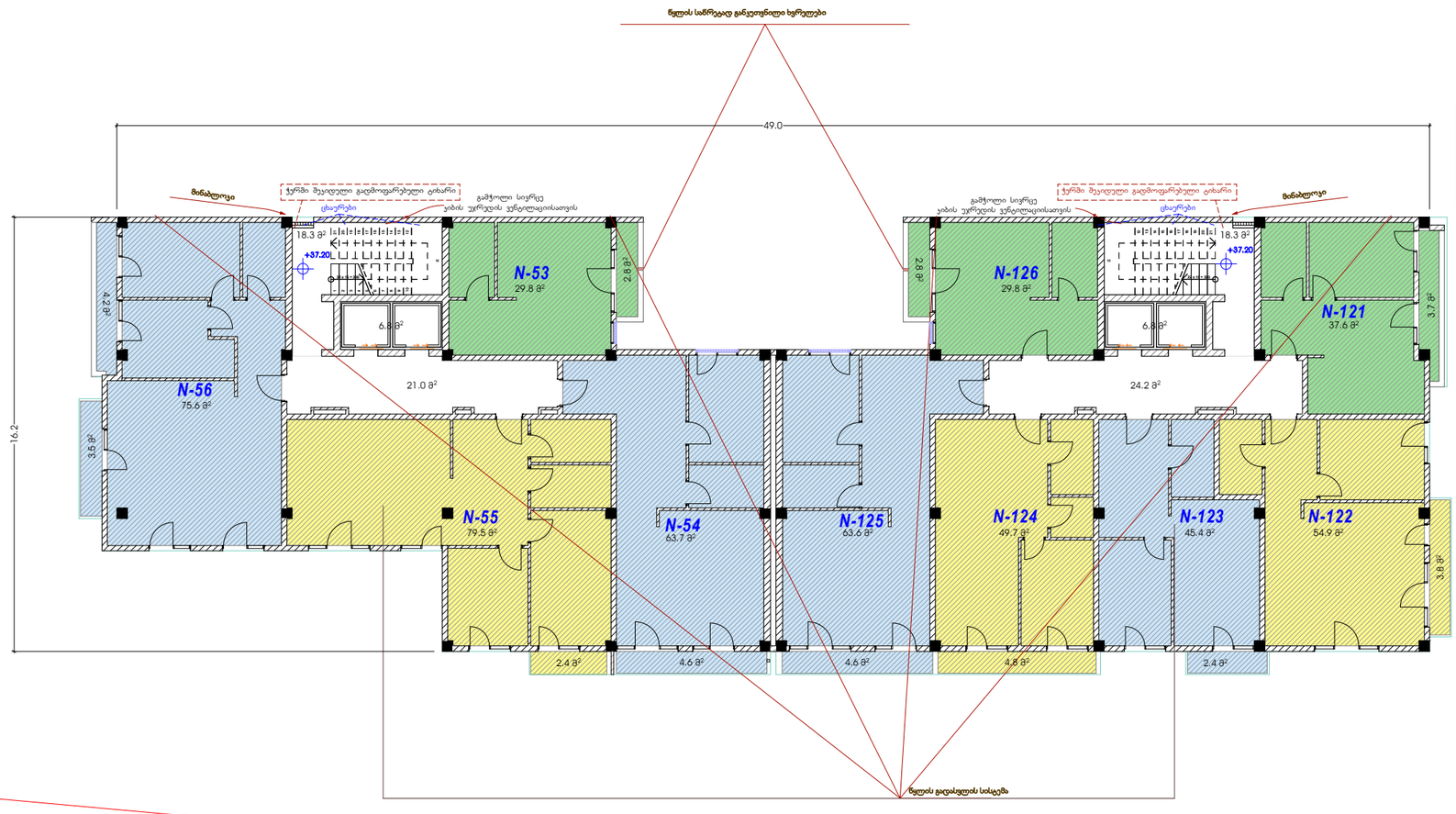

საცხოვრებელი ფართი -- 529.5 კვ.მ.
საზაფხულო ფართი -- 39.6 კვ.მ.
სადარბაზოს ფართი -- 45.2 კვ.მ.
ლიბის უკ. და ლიფტის ფართი -- 50.2 კვ.მ.

ფორმატი	თბილისი 2020 წ.
A3	

შენიშვნები

12 სართულის გეგმა

+37.20 ნიშნულზე

ბინების საერთო რაოდენობა სართულზე - 10

წითელი ხაზი — ტერიტორიის კონტური

±0,00 = 520.10
520.10 - აბსოლიტური ნიშნული

პრ არქიტექტორი დავით ბერულავა		დამკვეთი: მრკ. თამაზ ქოქოსაძე
		თარიღი: 2020 · სტადია: მპ · ფურცლები:

ქ.თბილისი ო. ხიზანიშვილის ქუჩა №108

12 სართულის გეგმა მ 1 : 200 | მაშტაბი: 1 : 200

13 სართულის გეგმა

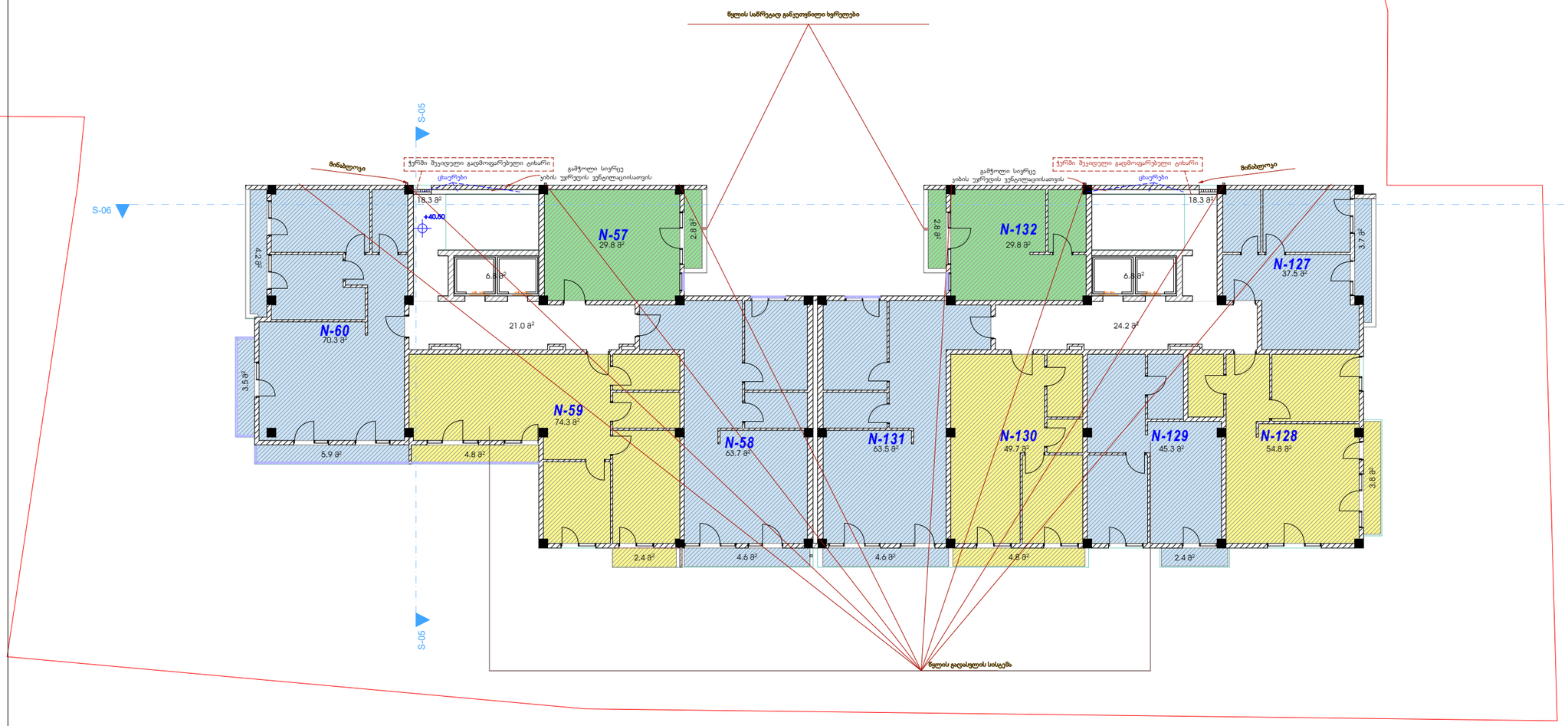

საცხოვრებელი ფართი -- 518.7 კვ.მ.
საზაფხულო ფართი -- 50.3 კვ.მ.
სადარბაზოს ფართი -- 45.2 კვ.მ.
კიბის უჯ. და ლიფტის ფართი -- 50.2 კვ.მ.

ფორმატი	თბილისი 2020 წ.
A3	

შენიშვნები

13 სართულის გეგმა

+40.50 ნიშნულზე

ბინების საერთო

რაოდენობა სართულზე - 10

წითელი ხაზი
ტერიტორიის კონტური

±0,00 = 520.10
520.10 - აბსოლიტური ნიშნული

პრ არქიტექტორი დავით ბერულავა		დამკვეთი: მოქ. თამაზ ქოქოსაძე
		თარიღი: 2020 · სტადია: მპ · ფურცელი:

ქ.თბილისი ო. ხიზანიშვილის ქუჩა №108

13 სართულის გეგმა მ 1 : 200 — მაშტაბი: 1 : 200

14 სართულის გეგმა

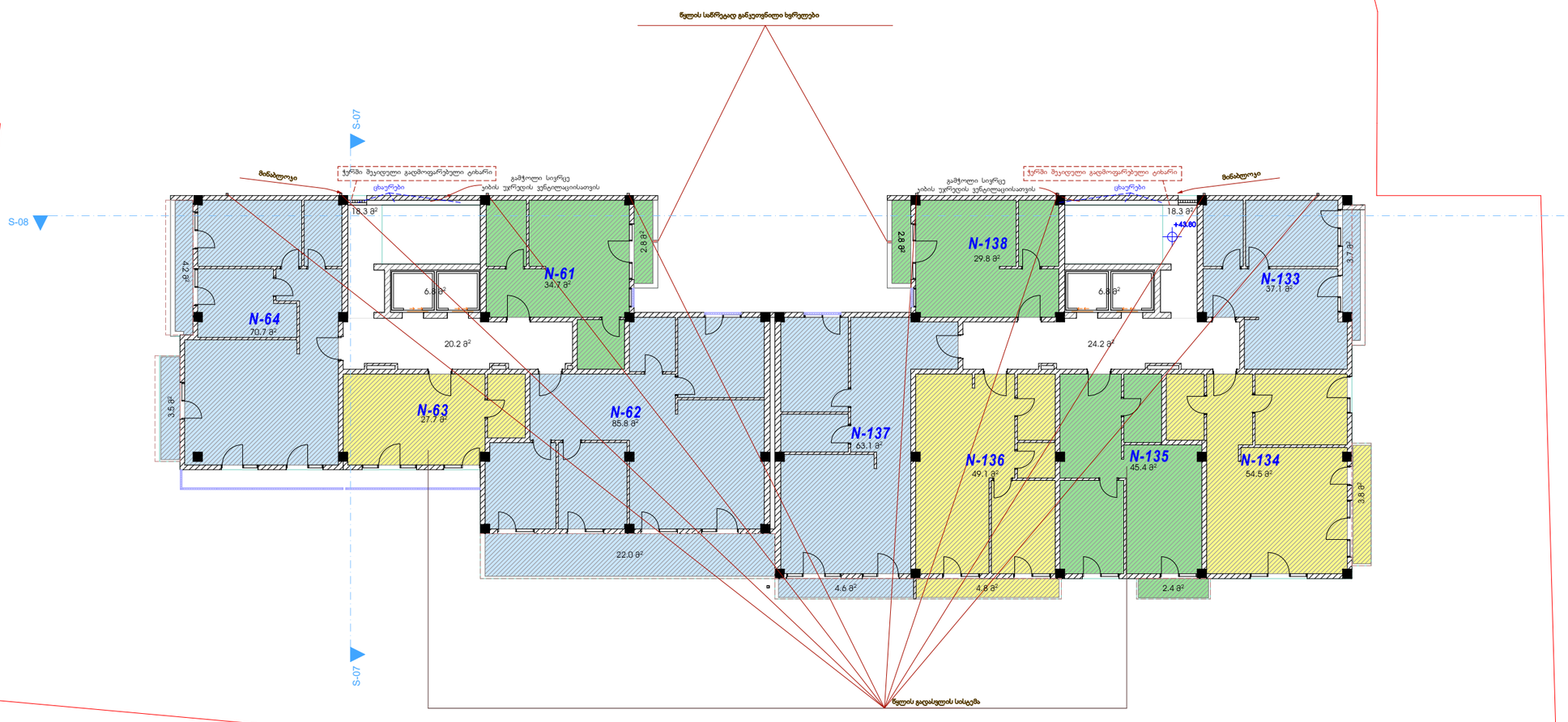

საცხოვრებელი ფართი -- 497.9 კვ.მ.
საზაფხულო ფართი -- 54.6 კვ.მ.
სადარბაზოს ფართი -- 44.2 კვ.მ.
აიბის უკ. და ლიფტის ფართი -- 50.2 კვ.მ.

ფორმატი	თბილისი 2020 წ.
A3	

შენიშვნები

14 სართულის გეგმა

+43.80 ნიშნულზე

ბინების საერთო

რაოდენობა სართულზე - 10

წითელი ხაზი
ტერიტორიის კონტური

±0,00 = 520.10
520.10 - აბსოლიტური ნიშნული

პრ არქიტექტორი დავით ბერულავა		დამკვეთი: მრკ. თამაზ კრკოსაძე
		თარიღი: 2020
		სტადია: მპ
		ფურცლები:

ქ.თბილისი ო. ნიზანიშვილის ქუჩა №108

14 სართულის გეგმა მ 1 : 200

მაშტაბი: 1 : 200

15 სართულის გეგმა

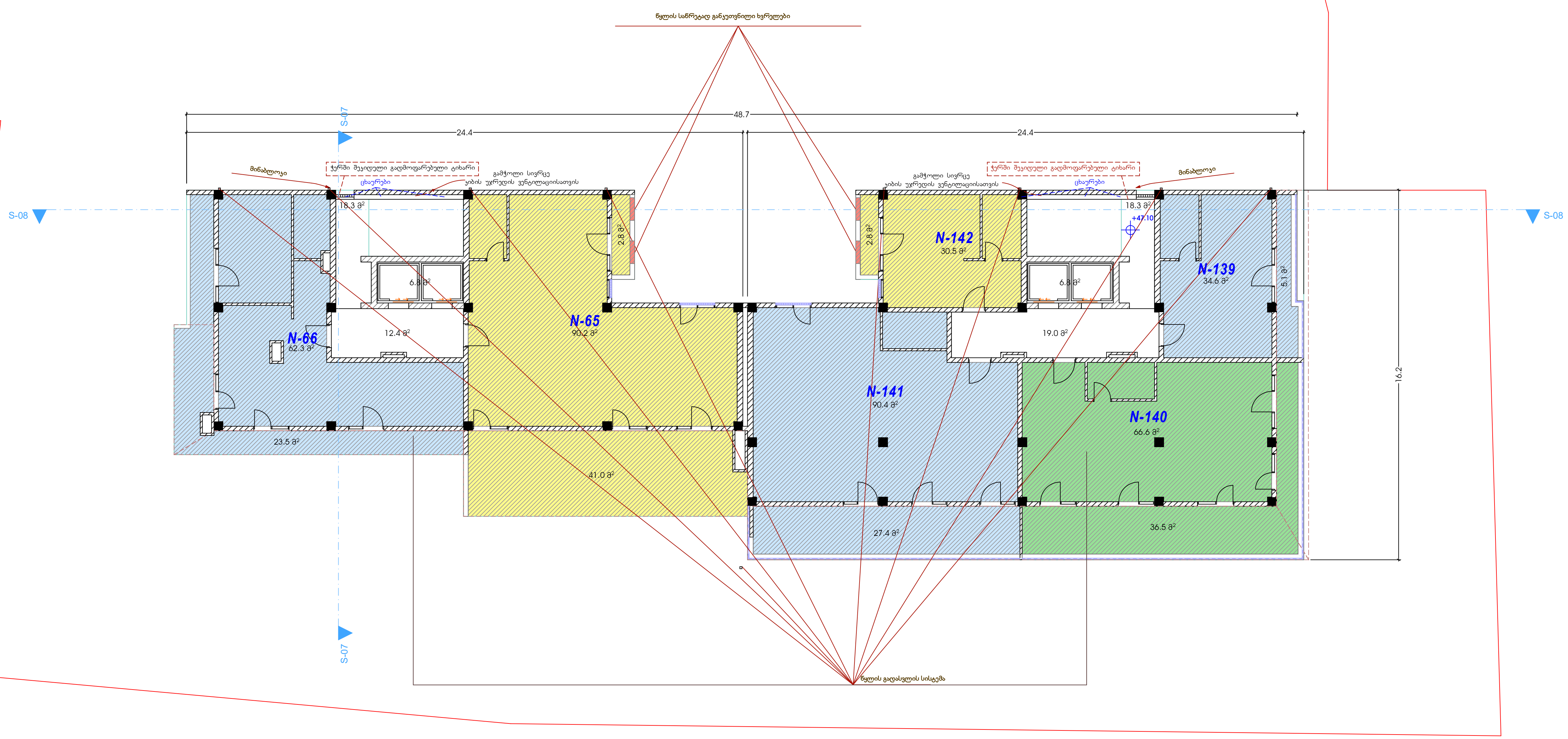

საცხოვრებელი ფართი -- 374.6 კვ.მ.
საზაფხულო ფართი -- 139.2 კვ.მ.
სადარბაზოს ფართი -- 31.4 კვ.მ.
კიბის უჯ. და ლიფტის ფართი -- 50.2 კვ.მ.

ფორმატი	თბილისი 2020 წ.
A3	

შენიშვნები

15 სართულის გეგმა

+47.10 ნიშნულზე

ბინების საერთო რაოდენობა სართულზე - 6

წითელი ხაზი ტერიტორიის კონტური

±0,00 = 520.10

520.10 - აბსოლიტური ნიშნული

		დამკვეთი		
პრ არქიტექტორი დავით ბერულავა		მოქ. თამაზ კოკოსაძე		
		თარიღი 2 0 20	სტადია მ პ	ფურცლები

ქ.თბილისი ო. ხიზანიშვილის ქუჩა № 108

15 სართულის გეგმა მ 1 : 200

მასშტაბი: 1 : 200

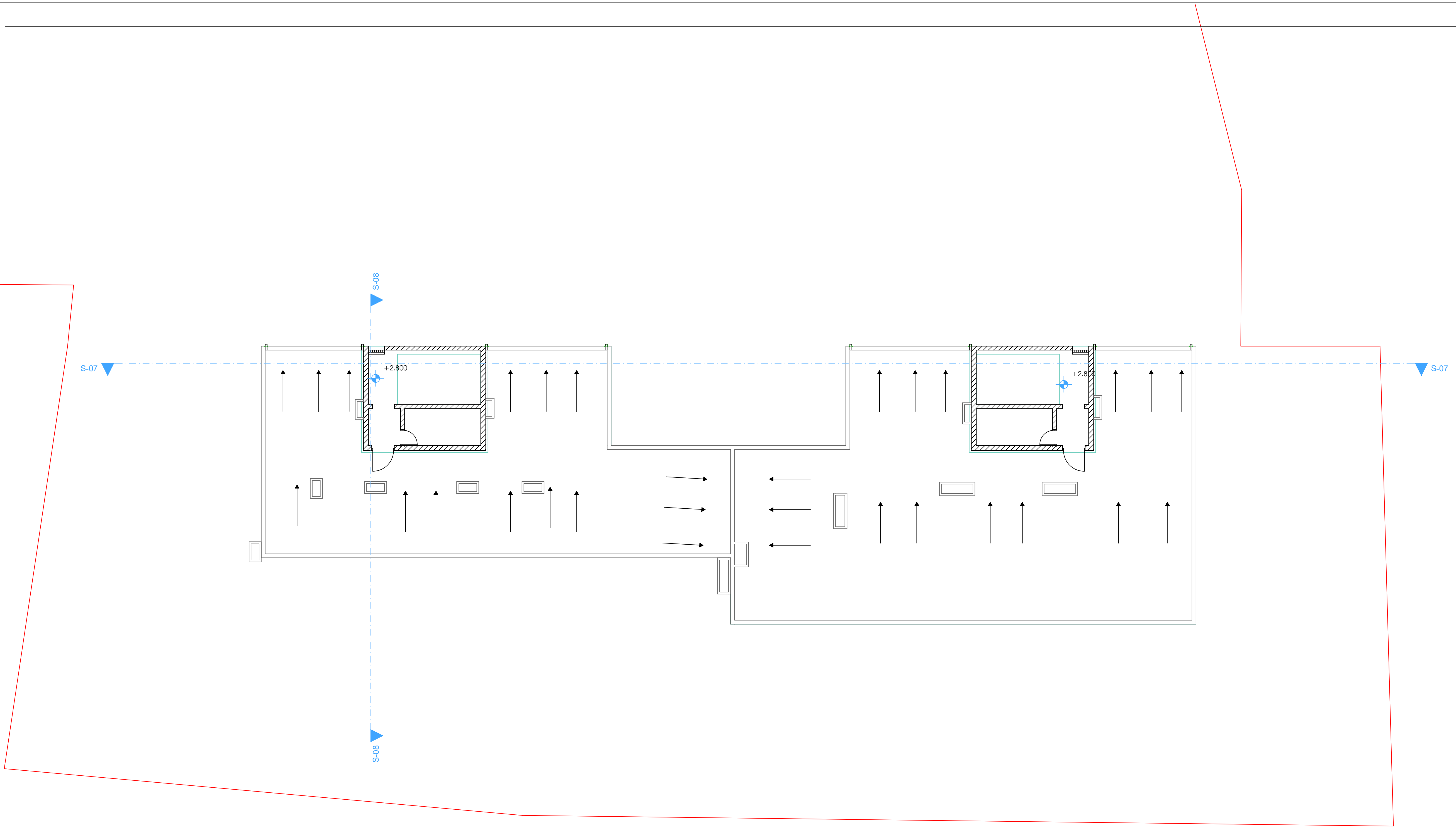

ფორმატი A3	თბილისი 2020 წ.

შენიშვნები

სახურავის გეგმა

+53.20 ნიშნულზე

წითელი ხაზი ტერიტორიის კონტური

±0,00 = 520.10

520.10 - აბსოლიტური ნიშნული

პრ არქიტექტორი დავით ბერულავა		დამკვეთი მოქ. თამაზ ქოქოსაძე
		თარიღი 2 0 20 | სტადია მ პ | ფურცლები

ქ.თბილისი ო. ხიზანიშვილის ქუჩა № 108

15 სართულის გეგმა მ 1 : 200 — მასშტაბი: 1 : 200