გეგმა
-11.50 ნიშნულზე

49 200
42 300
60 600
60 000
42 000
6 600
12 000
6 000

1 125,0 m²
330,3 m²
-11,50
14,8 მ²
5,1 მ²
10,0 მ²
13,7 მ²
13,0 მ²
5,6 მ²
16,7 მ²
5,3 მ²
13,6 მ²
58,1 m²
107,8 m²
108,0 m²
89,0 m²
68,9 m²
27,4 m²
33,6 m²
40,2 m²
წყლის რეზერვუარი (სახანძრო) 160 მ³
33,8 m²
34,8 m²
66,3 m²
88,5 m²
88,5 m²
66,7 m²
რკ-1
რკ-2
ვ-1
ვ-2
ვ-3

ექსპლიკაცია:

1. სასაწყობე სივრცე
2. სასაწყობე სივრცე (მაცივრები)
3. ლიფტი
4. საბარგო ლიფტი
5. კიბის უჯრედი
6. WC
7. ტამბური
8. წყლის რეზერვუარი (სახანძრო)

ობიექტის დასახელება	საპროექტო ობიექტის მისამართი	არქიტექტორი	ვ. ჯელიძე		
სასაწყობე ნაგებობა და ადმინისტრაცია	ქ. თბილისი, დიდი დიღომი, უნივერსიტეტის ქუჩა №6 ს/კ 01.14.06.008.343	არქიტექტორი	ნ. ჯამჯამიძე		
	ნახაზის დასახელება	სტადია	ფურც.	თარიღი	მასშტ.	ფორმატი
	სართულის გეგმა -11.50 ნიშნულზე	პრ.		2020	1:200	A2

გეგმა
-6.30 და -7.50 ნიშნულზე



ექსპლიკაცია:

1. ჩასატვირთი პლატფორმა
2. სასაწყობე სივრცე
3. სამეურნეო ოთახი
4. სატუმბო
5. საქვაბე
6. ლიფტი
7. სატვირთო ლიფტი
8. WC
9. დერეფანი
10. კიბის უჯრედი
11. ტექ. სათავსო (სახანძრო)

ობიექტის დასახელება	საპროექტო ობიექტის მისამართი	არქიტექტორი	ვ. ჭელიძე		
სასაწყობე ნაგებობა და ადმინისტრაცია	ქ. თბილისი, დიდი დიღომი, უნივერსიტეტის ქუჩა №6 ს/კ 01.14.06.008.343	არქიტექტორი	ნ. ჯამაგიძე		
	ნახაზის დასახელება	სტადია	ფურც.	თარიღი	მასშტ.	ფორმატი
	სართულის გეგმა -6.30 ნიშნულზე	პრ.		2020	1:200	A2

გეგმა ±0.00 და -1.20 ნიშნულზე

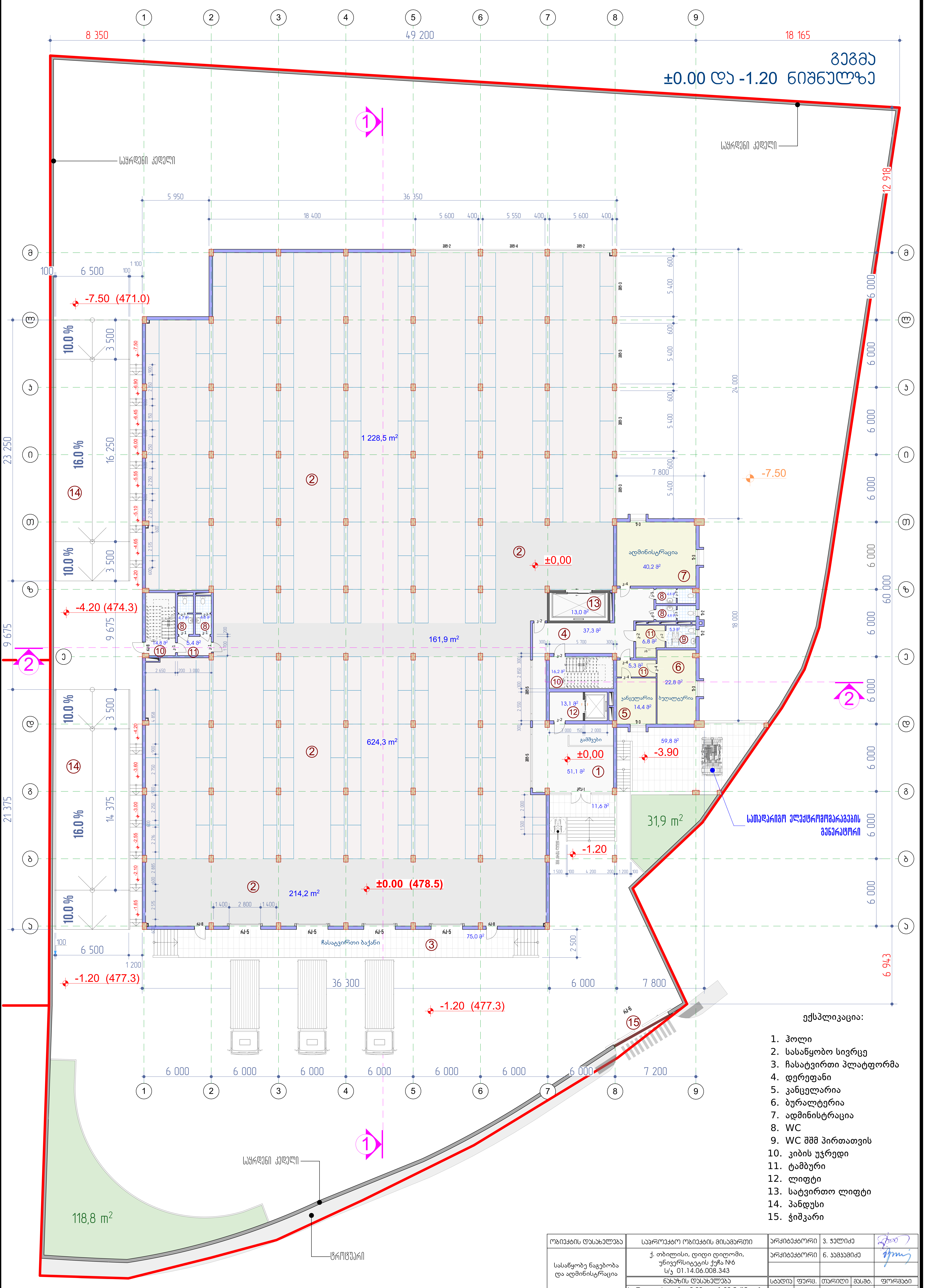

ექსპლიკაცია:

1. ჰოლი
2. სასაწყობო სივრცე
3. ჩასატვირთი პლატფორმა
4. დერეფანი
5. კანცელარია
6. ბუღალტერია
7. ადმინისტრაცია
8. WC
9. WC შშმ პირთათვის
10. კიბის უჯრედი
11. ტამბური
12. ლიფტი
13. სატვირთო ლიფტი
14. პანდუსი
15. ჭიშკარი

ობიექტის დასახელება	საპროექტო ობიექტის მისამართი	არქიტექტორი	ვ. ჭელიძე	
სასაწყობე ნაგებობა და ადმინისტრაცია	ქ. თბილისი, დიდი დიღომი, უნივერსიტეტის ქუჩა №6 ს/კ 01.14.06.008.343	არქიტექტორი	ნ. ჯამჯამიძე	
	ნახაზის დასახელება	სტადია / ფურც.	თარიღი	მასშტ. / ფორმატი
	სართულის გეგმა ±0.00 და -1.20 ნიშნულზე	პრ.	2020	1:200 / A2

გეგმა +3.00 ნიშნულზე

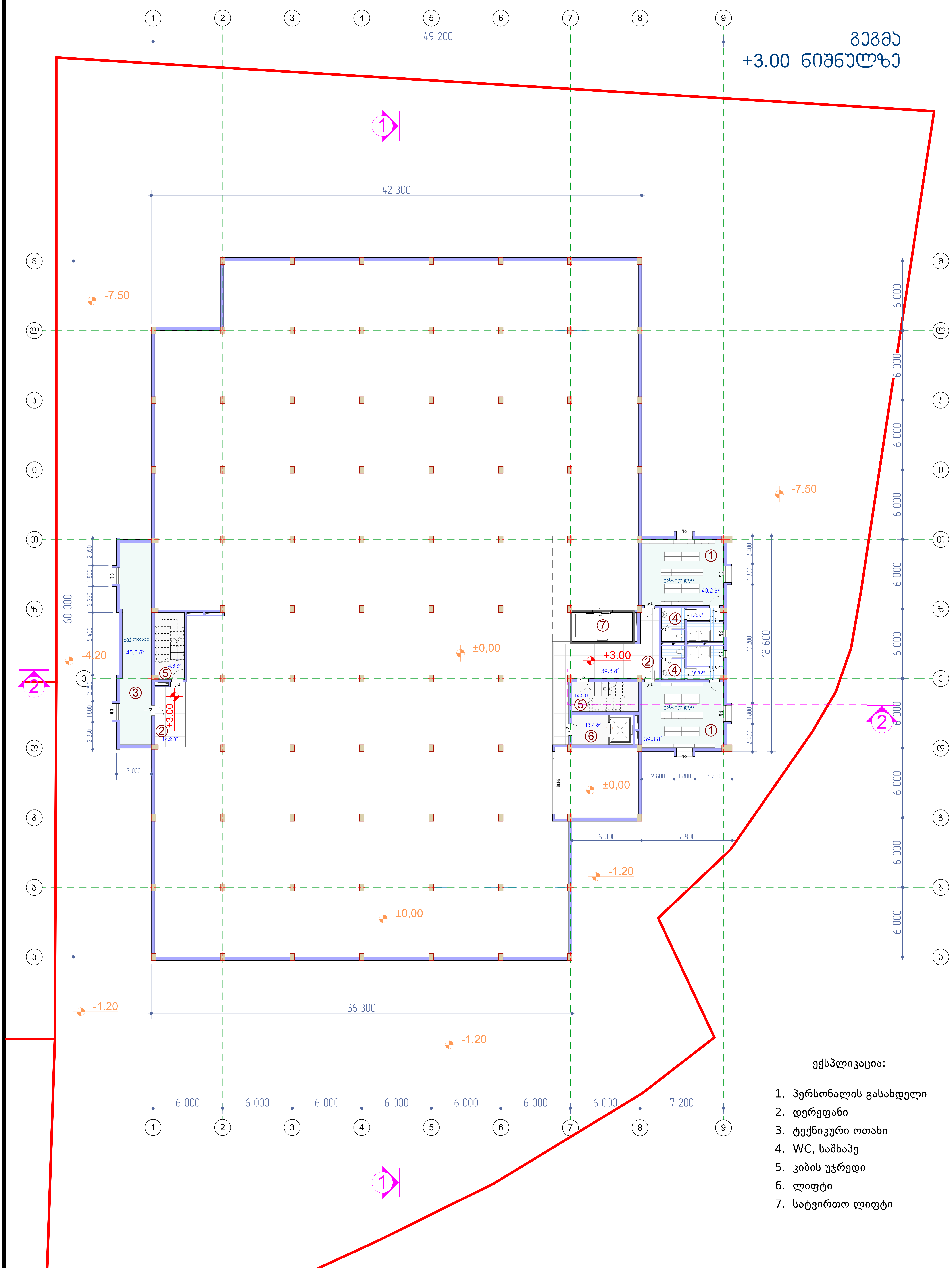

ექსპლიკაცია:

1. პერსონალის გასახდელი
2. დერეფანი
3. ტექნიკური ოთახი
4. WC, საშხაპე
5. კიბის უჯრედი
6. ლიფტი
7. სატვირთო ლიფტი

ობიექტის დასახელება	საპროექტო ობიექტის მისამართი					
სასაწყობე ნაგებობა და ადმინისტრაცია	ქ. თბილისი, დიდი დიღომი, უნივერსიტეტის ქუჩა №6 ს/კ 01.14.06.008.343	არქიტექტორი	ვ. ჭელიძე			
		არქიტექტორი	ნ. ჯამაამიძე			
	ნახაზის დასახელება	სტადია	ფურც.	თარიღი	მასშტ.	ფორმატი
	სართულის გეგმა +3.00 ნიშნულზე	პრ.		2020	1:200	A2

გეგმა +6.00 ნიშნულზე

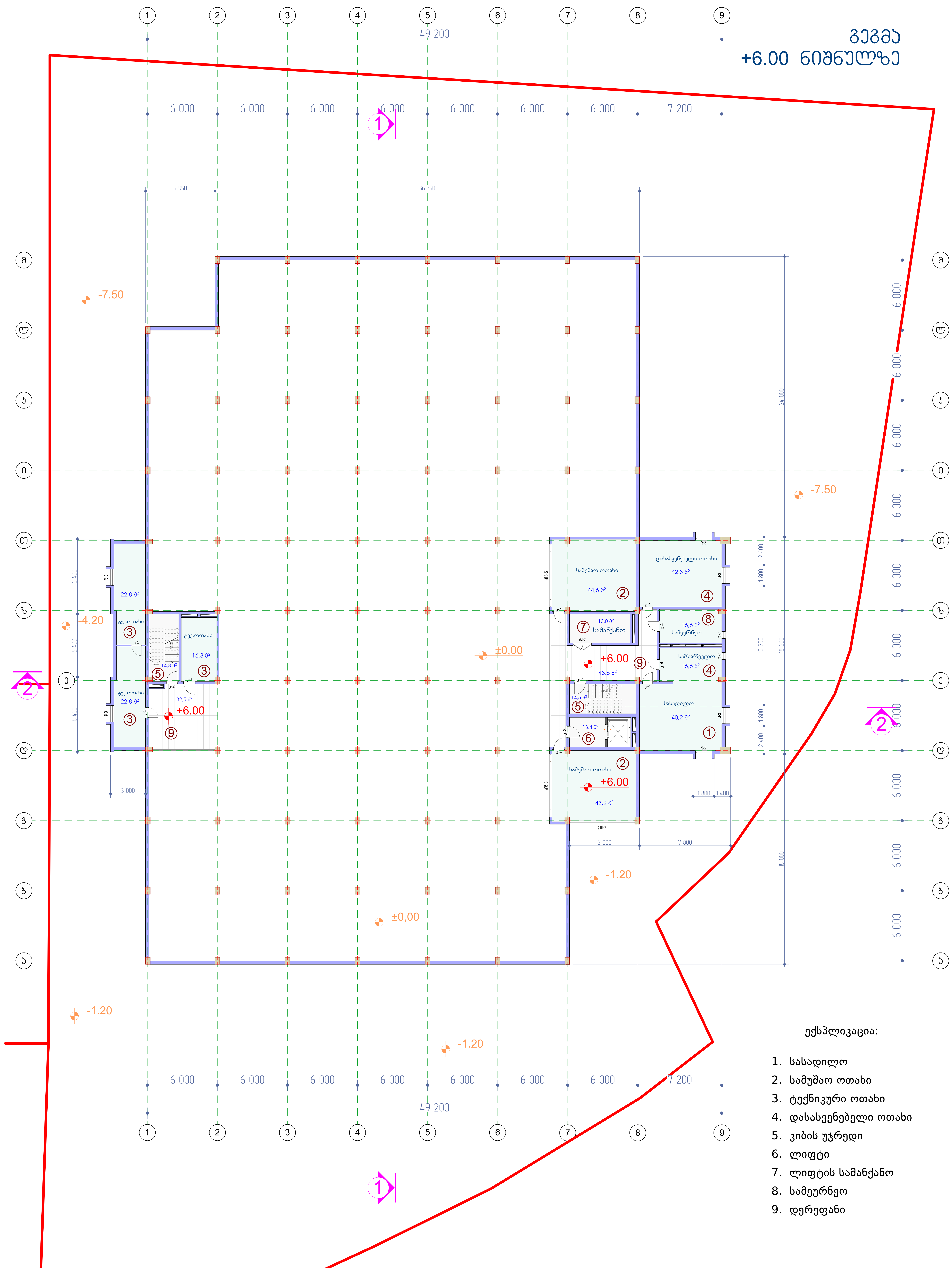

ექსპლიკაცია:

1. სასადილო
2. სამუშაო ოთახი
3. ტექნიკური ოთახი
4. დასასვენებელი ოთახი
5. კიბის უჯრედი
6. ლიფტი
7. ლიფტის სამანქანო
8. სამეურნეო
9. დერეფანი

ობიექტის დასახელება	საპროექტო ობიექტის მისამართი	არქიტექტორი	ვ. ჯელიძე		
სასაწყობე ნაგებობა და ადმინისტრაცია	ქ. თბილისი, დიდი დიღომი, უნივერსიტეტის ქუჩა №6 ს/კ 01.14.06.008.343	არქიტექტორი	ნ. ჯამამიძე		
	ნახაზის დასახელება	სტადია	ფურც.	თარიღი	მასშტ. / ფორმატი
	სართულის გეგმა +6.00 ნიშნულზე	პრ.		2020	1:200 / A2

გეგმა +9.00 ნიშნულზე

ექსპლიკაცია:

1. დერეფანი
2. სამუშაო ოთახი
3. სამეურნეო ოთახი
4. ტექნიკური ოტახი
5. ტამბური
6. კიბის უჯრედი
7. ლიფტი
8. WC
9. WC შშმ პირთათვის
10. ტერასა

ობიექტის დასახელება	საპროექტო ობიექტის მისამართი	არქიტექტორი	ვ. ჭელიძე		
სასაწყობე ნაგებობა და ადმინისტრაცია	ქ. თბილისი, დიდი დიღომი, უნივერსიტეტის ქუჩა №6 ს/კ 01.14.06.008.343	არქიტექტორი	ნ. ჯამჯამიძე		
	ნახაზის დასახელება	სტადია	ფურც.	თარიღი	მასშტ.	ფორმატი
	სართულის გეგმა +9.00 ნიშნულზე	პრ.		2020	1:200	A2

ملاحظات وتوضيحات هامة	مقياس الرسم				
	1:200	2020		3. تعديل مناقصة	أحمد
				6. اعتماد للتنفيذ	أحمد
	وحدة القياس	وزارة الإسكان والتنمية العمرانية			
	سم.	الهيئة العامة للتخطيط العمراني			

ملاحظات وتوضيحات هامة

1. جميع الأبعاد بالسم ما لم يذكر خلاف ذلك.
2. يجب التأكد من الأبعاد على الطبيعة قبل البدء في التنفيذ.

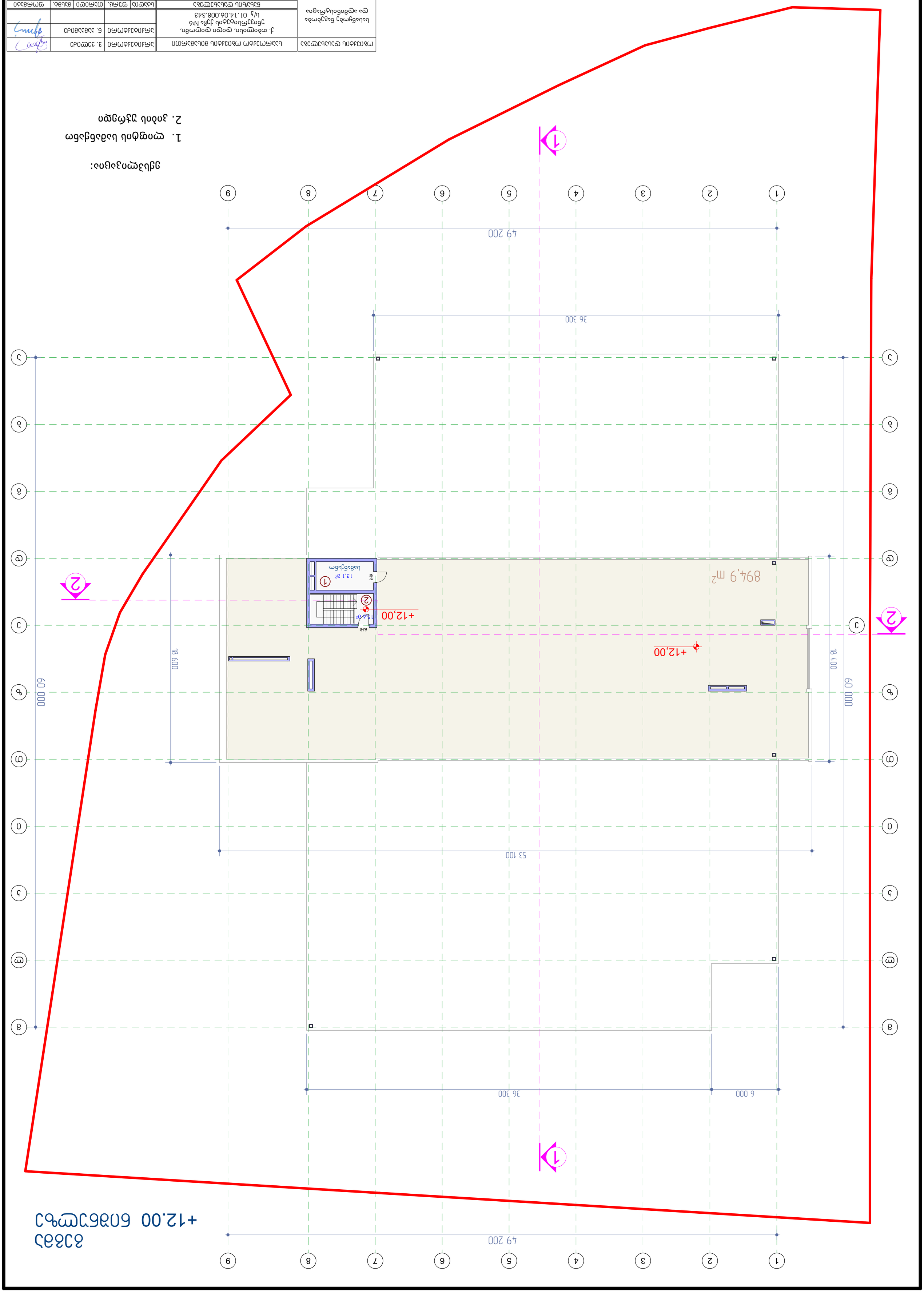

სახურავის გეგმა +9.00 და +12.00 ნიშნულზე

1 2 3 4 5 6 7 8 9

8 350 | 49 200 | 18 165

17 551 | 12 918 | 31 141 | 9 273 | 6 943

36 300

ა ბ გ დ ე ვ ზ თ ი კ

60 000 | 24 000 | 18 400 | 18 600 | 6 000 | 12 000

წყლის გადაყვანა

+9.00

+12.00

+14.40

1 2

ობიექტის დასახელება	საპროექტო ობიექტის მისამართი	არქიტექტორი	ვ. ჯელიძე		
სასაწყობე ნაგებობა და ადმინისტრაცია	ქ. თბილისი, დიდი დიღომი, უნივერსიტეტის ქუჩა №6 ს/კ 01.14.06.008.343	არქიტექტორი	ნ. ჯამჯამიძე		
	ნახაზის დასახელება	სტადია	ფურც.	თარიღი	მასშტ.	ფორმატი
	სახურავის გეგმა	პრ.		2020	1:200	A2

პირობითი აღნიშვნები

მიწის ნაკვეთის საკადასტრო საზღვარი

იატაკის მოპირკეთების ნიშნული

სართული (X.XX)
ს.ზ.ნ. X.XX

ნიშნული გეგმაზე/ჭრილზე/ფასადზე

სტრუქტურული ზედაპირის ნიშნული

1 ჭრილის ხაზი

1 ღერძის ხაზი

ჩრდილოეთის აღმნიშვნელი ნიშანი

კარის თავისუფალი სიგანე

ოთახის ნომერი

850
2050
3
30

კარის აღნიშვნა

ხანძარმედეგობა (წთ)

კარის თავისუფალი სიმაღლე

ოთახის/სივრცის დასახელება

სავაჭრო
2 85.3

ოთახის/სივრცის აღნიშვნა

ოთახის/სივრცის ფართობი

ოთახის/სივრცის ნომერი

დაკავებულობის ჯგუფი(ქვეჯგუფი)

სვ
დდ 31

დაკავებულობა

დაკავებულობის დატვირთვა

უნარშეზღუდულთა
მომსახურების სიმბოლო

კედლის ცეცხლმედეგობა
(ერთსაათიანი)

გასასვლელთან მისაღწევი
მაქსიმალური მანძილი

მისაწვდომი სვლაგეზი

სასაწყობო (სწ-2) ჯგუფის
დაკავებულობა

საქმიანი (სქ) ჯგუფის
დაკავებულობა

გასასვლელი

ხელის ცეცხლმაქრი

მაციებელი ნივთიერების
აღმომჩენი

კვამლის აღმომჩენი

ვიზუალური განგაში

ხმოვანი განგაში

ხელით სამართავი
განგაშის სისტემა

საევაკუაციო განათება

შენობა-ნაგებობის უსაფრთხოების წესებთან
შესაბამისობის ანალიზი

გამოყენებული წესები – "შენობა-ნაგებობის უსაფრთხოების წესები"

ჩამოთვალეთ შენობის დაკავებულობები და აღწერეთ თითოეული გამოყენება	
სასაწყობო ჯგუფი (სწ-1) - საწყობები დაკავებულობის დატვირთვა - 110	მიწის დონის ქვედა -11.50, -6.30 ნიშნ. მიწის დონის 0.00 ნიშნ.
სასაწყობო ჯგუფი (სწ-2) - მაცივარ-კამერები დაკავებულობის დატვირთვა - 19	მიწის დონის ქვედა -11.50 ნიშნ.
საქმიანი ჯგუფი (სქ) - ოფისები, სამუშაო ოთახები, პერსონალის გასახდელები დაკავებულობის დატვირთვა - 130	მიწის დონის ზედა 0.00, +3.00, +6.00, +9.00 ნიშნულები.
დამხმარე ჯგუფი (დს) - წყლის რეზერვუარი, სატუმბო სადგური, ტექნიკური ოთახები დაკავებულობის დატვირთვა - 12	მიწის დონის ქვედა -11.50, 7,50 ნიშნ. მიწის დონის ზედა +3.00, +6.00, +9.00 ნიშნ.

შენობა-ნაგებობის უსაფრთხოების წესებთან შესაბამისობის ანალიზი

კონსტრუქციის ტიპი:	
განსაზღვრეთ კონსტრუქციის ტიპი არსებული შენობისთვის: მაგალითი: II–A, II–B, V–A, V–B	
განსაზღვრეთ კონსტრუქციის ტიპი ახალი შენობისთვის: მაგალითი: II–A, II–B, V–A, V–B	I–A
შერეული კონსტრუქციის შემთხვევაში მიუთითეთ ტიპები, რომელიც გამოყენებული იქნება, განსაზღვრეთ ტიპები და მათი მდებარეობა:	

შენობა-ნაგებობის შსაფრთხოების წესებთან შესაბამისობის ანალიზი

სიმაღლის შეზღუდვები (ცხრილი 503-ის მიხედვით)		
დაკავებულობები	დასაშვები სართულიანობა	შემოთავაზებული სართულიანობა
სასაწყობო ჯგუფი (სწ-1)	შეუზღუდავი	3
სასაწყობო ჯგუფი (სწ-2)	შეუზღუდავი	1
საქმიანი ჯგუფი (სქ)	შეუზღუდავი	4
დამხმარე ჯგუფი (დს)	შეუზღუდავი	4
	დასაშვები სიმაღლე (მ)	შემოთავაზებული სიმაღლე (მ)
საერთო სიმაღლე (მ) =	შეუზღუდავი	12.6
მიწის დონის ზემოთ სართულების რაოდენობა =		4

ფართობის შეზღუდვები (ცხრილი 503-ის მიხედვით)		
დაკავებულლობები	დასაშვები ფართობი (სართულზე მ)	შემოთავაზებული ფართობი (სართულზე მ)
სასაწყობო ჯგუფი (სწ-1) (-11.50 ნიშნ.)	შეუზღუდავი	1125.0
სასაწყობო ჯგუფი (სწ-2) (-11.50 ნიშნ.)	შეუზღუდავი	686.1
სასაწყობო ჯგუფი (სწ-1) (-6.30 ნიშნ.)	შეუზღუდავი	1964.1
დამხმარე ჯგუფი (დს) (-11.50 ნიშნ.)	შეუზღუდავი	40.2
დამხმარე ჯგუფი (დს) (-7.50 ნიშნ.)	შეუზღუდავი	59.6
სასაწყობო ჯგუფი (სწ-1) (0.00 ნიშნ.)	შეუზღუდავი	1854.9
საქმიანი ჯგუფი (სქ) (0.00 ნიშნ.)	შეუზღუდავი	80.8
საქმიანი ჯგუფი (სქ) (+3.00 ნიშნ.)	შეუზღუდავი	109.8
დამხმარე ჯგუფი (დს) (+3.00 ნიშნ.)	შეუზღუდავი	45.8
საქმიანი ჯგუფი (სქ) (+6.00 ნიშნ.)	შეუზღუდავი	200.7
დამხმარე ჯგუფი (დს) (+6.00 ნიშნ.)	შეუზღუდავი	75.9
საქმიანი ჯგუფი (სქ) (+9.00 ნიშნ.)	შეუზღუდავი	638.0
დამხმარე ჯგუფი (დს) (+9.00 ნიშნ.)	შეუზღუდავი	25.0
შემოთავაზებული ფართობების ჯამი =	6905.9	
სართულების რაოდენობა =	6	
შენობის საერთო ფართობი =	10585.3	

შენობა-ნაგებობის შსაფრთხოების წესებთან შესაბამისობის ანალიზი

გარე კედლის ცეცხლმედეგობისა და ღიობისადმი მოთხოვნები ცხრილების 602-ის და 705.8-ის მიხედვით

გარე კედელი	ხანძარსაწინააღმდეგო მანძილი (მ)	ცეცხლმედეგობის ხარისხი (სთ)		კედლის ღიობების ფართობი (კედლის %)					
		მოთხოვნილი	გათვალისწინებული	დასაშვები			გათვალისწინებული		
				დაცული	დაუცველი საშხეფებით	დაუცველი	დაცული	დაუცველი საშხეფებით	დაუცველი
1 – 7 (ღერძებში)	22.4	2	2	–	შეუზღუდავი	–	–	20 %	–
8 – 1 (ღერძებში)	14.2	2	2	–	შეუზღუდავი	–	–	8 %	–
ა - მ (ღერძებში)	30.0	2	2	–	შეუზღუდავი	–	–	20 %	–
ლ - თ (ღერძებში)	8.2	2	2	–	შეუზღუდავი	–	–	8 %	–
თ - დ (ღერძებში)	5.2	2	2	–	75 %	–	–	6 %	–
დ - ა (ღერძებში)	8.3	2	2	–	შეუზღუდავი	–	–	0 %	–

შენობა-ნაგებობის უსაფრთხოების წესებთან შესაბამისობის ანალიზი

ხანძრისაგან დაცვის სისტემებისადმი მოთხოვნები

დაკავებულობები/ სივრცეები/ გასასვლელი საშუალებები	ავტოსაშხეფი სისტემა	ალტერნატიული ავტომატური ცეცხლსაქრობი სისტემები	სახანძრო განგაშისა, კვამლაღმოჩენი და ცეცხლაღმოჩენი სისტემები	სახანძრო მილდგარების სისტემები	კვამლის საკონტროლო სისტემები	ხელის ცეცხლმაქრები	საავარიო განგაშის სისტემები
სასაწყობო ჯგუფი (სწ-1)	კი	—	კი	—	კი	კი	—
სასაწყობო ჯგუფი (სწ-2)	—	—	კი	—	კი	კი	კი
საქმიანი ჯგუფი (სქ)	—	—	კი	—	კი	კი	—
დამხმარე ჯგუფი (დს)	—	—	კი	—	კი	—	—
კიბის უჯრედი	კი	—	—	—	კი (მექანიკური განიავების და დაწნევის სისტემით)	—	—
ლიფტები	—	—	—	—	კი (მექანიკური განიავების და დაწნევის სისტემით)	—	—
დერეფანი	კი	—	კი	კი	—	კი	—
სახანძრო-სამაშველო სამსახურის მიერ გამოსაყენებელი მისაერთებლები	კი						
სახანძრო ტუმბოები და წყლის რეზერვუარი განთავსებულია სახურავზე	კი						

შენობა-ნაგებობის შსაფრთხოების ღონისძიებთან შესაბამისობის ანალიზი

განიავებისადმი მოთხოვნები		
დაკავებულობები/სივრცეები/გასასვლელი საშუალებები	ბუნებრივი განიავება	ხელოვნური განიავება
სასაწყობო ჯგუფი (სწ-1) - საწყობები	–	კი
სასაწყობო ჯგუფი (სწ-2) - მაცივარ-კამერები	–	კი
საქმიანი ჯგუფი (სქ) - სამუშაო ოთახები	კი	კი
დამხმარე ჯგუფი (სქ) - ტექნიკური ოთახები	–	კი
კიბის უჯრედები	–	კი
ლიფტები	–	კი
დერეფნები	–	კი

თითოეული სართულიდან გასასვლელი საშუალება

სართულები	დაკავებულობა და დაკავებულობის დატვირთვის ჯამური მაჩვენებელი	მოთხოვნილი გასასვლელების/ გასასვლელთან მისადგომის რაოდენობა	გათვალისწინებული გასასვლელების/ გასასვლელთან მისადგომის რაოდენობა და ტიპი	გასასვლელი საშუალებების სიგანე (მეტრი)					
				გზა-კიბეები		დერეფანი		გასასვლელის გზა-კარი	
				მოთხოვნილი	გათვალისწინებული	მოთხოვნილი	გათვალისწინებული	მოთხოვნილი	გათვალისწინებული
სართული - 11.50 ნიშნულზე დდ - 42	სასაწყობო (სწ-1) დდ - 25 სასაწყობო (სწ-2) დდ - 19	2	2 (გზა-კიბე)	0.9	1.1	1.2	1.60	0.82	0.85
სართული - 6.30 ნიშნულზე დდ - 47	სასაწყობო (სწ-1) დდ - 44 დამხმარე (დს) დდ - 3	2	2 (გზა-კარი)	0.9	1.1	1.2	3.00	0.82	1.65
პირველი სართული 0.00 ნიშნ. დდ - 10	სასაწყობო (სწ-1) დდ - 41 დამხმარე (დს) დდ - 7	2	2 (გზა-კარი)	0.9	1.1	1.2	1.50	0.82	0.85
მეორე სართული 3.00 ნიშნ. დდ - 14	საქმიანი (სქ) დდ - 12 დამხმარე (დს) დდ - 2	2	2 (გზა-კიბე)	0.9	1.1	0.9	1.50	0.82	0.85
მესამე სართული 6.00 ნიშნ. დდ - 50	საქმიანი (სქ) დდ - 46 დამხმარე (დს) დდ - 4	2	2 (გზა-კიბე)	0.9	1.1	0.9	1.50	0.82	0.85
მეოთხე სართული 9.00 ნიშნ. დდ - 66	საქმიანი (სქ) დდ - 65 დამხმარე (დს) დდ - 1	2	2 (გზა-კიბე)	1.1	1.1	1.2	1.50	0.82	0.85

შენობა-ნაგებობის უსაფრთხოების წესებთან შესაბამისობის ანალიზი

წყალსადენი სისტემის ფიქსირებული მოწყობილობების რაოდენობა
(ცხრილი 1602.1-ის მიხედვით)

სართულები	დაკავებულობა და დაკავებულობის დატვირთვის ჯამური მაჩვენებელი	ფიქსირებული მოწყობილობები (ცალი)											
		უნიტაზი		ტუალეტის ხელსაბანები		აბაზანა/შხაპი		სასმელი წყლის ფანტანი		სამომსახურეო ნიჟარა		სამზარეულოს ნიჟარა	
		მოთხოვნილი	გათვალისწინებული	მოთხოვნილი	გათვალისწინებული	მოთხოვნილი	გათვალისწინებული	მოთხოვნილი	გათვალისწინებული	მოთხოვნილი	გათვალისწინებული	მოთხოვნილი	გათვალისწინებული
სართული -11.50 ნიშნულზე დდ - 42	სასაწყობო (სწ-1) დდ - 25 სასაწყობო (სწ-2) დდ - 19	1	2	1	2	–	–	1	1	1	1	–	–
სართული -6.30 ნიშნულზე დდ - 47	სასაწყობო (სწ-1) დდ - 44 დამხმარე (დს) დდ - 3	1	2	1	2	–	–	1	1	1	1	–	–
პირველი სართული 0.00 ნიშნ. დდ - 10	სასაწყობო (სწ-1) დდ - 41 საქმიანი (სქ) დდ - 7	1	5	1	5	–	–	1	1	1	1	–	–
მეორე სართული 3.00 ნიშნ. დდ - 14	საქმიანი (სქ) დდ - 12 დამხმარე (დს) დდ - 2	1	2	1	2	–	4	1	1	1	1	–	–
მეოთხე სართული 9.00 ნიშნ. (III და IV სართულებისთვის) დდ - 116	საქმიანი (სქ) დდ - 111 დამხმარე (დს) დდ - 5	1	5	1	5	–	–	1	1	1	2	1	1

გენგეგმა

8 350
49 200
18 165
17 551
12 918
60 000
60 000
8.2
5.2
8.3
14.2
22.4
30.0
9 273
26.10
49 200
31 141
6 943
2.00
8 350
1qa
2qa
ezo
gruntis gza
sanayaro
mexamridi
fila
avzi
el
jixuri
asfaltis gza
xis kotejl
nagvis konteinerebi
ვიდრანტი
-7.50 (471.0)
-7.50
+9.00
+12.00
+14.40
-1.20
-1.20 (477.3)
-4.20 (474.3)
C

:

1. ( )
2. ( )
3.
4.
5.
6. WC
7.
8. ( )

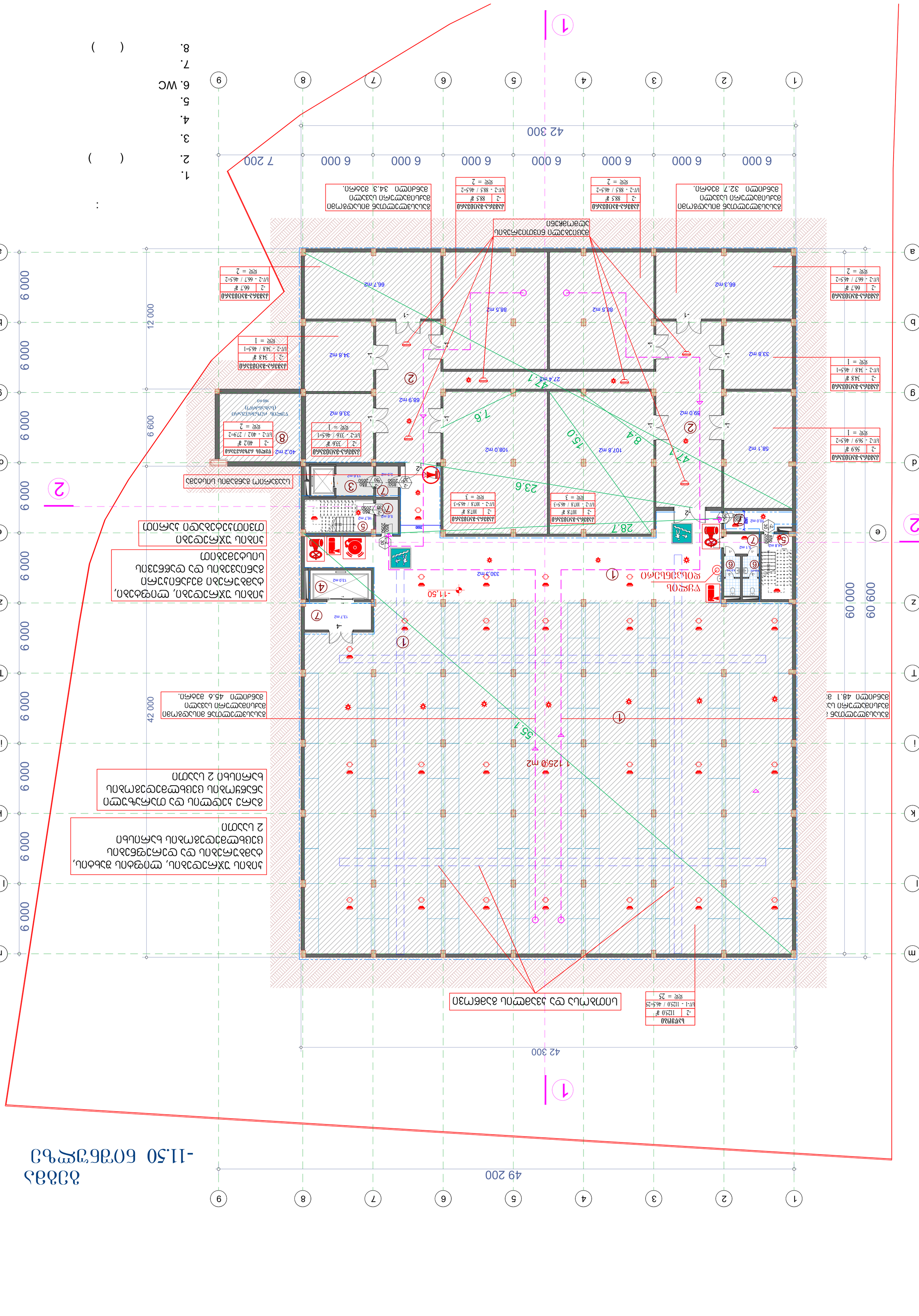
1
2
3
4
5
6
7
8
9
a
b
d
e
g
k
l
m
T
z
i
6 000
6 000
6 000
6 000
6 000
6 000
7 200
42 300
49 200
12 000
6 600
42 000
60 000
60 000
6 000
6 000
6 000
6 000
6

გეგმა -6.30 და -7.50 ნიშნულზე



:

1.
2.
3.
4.
5.
6.
7.
8. WC
9.
10.
11. . ( )

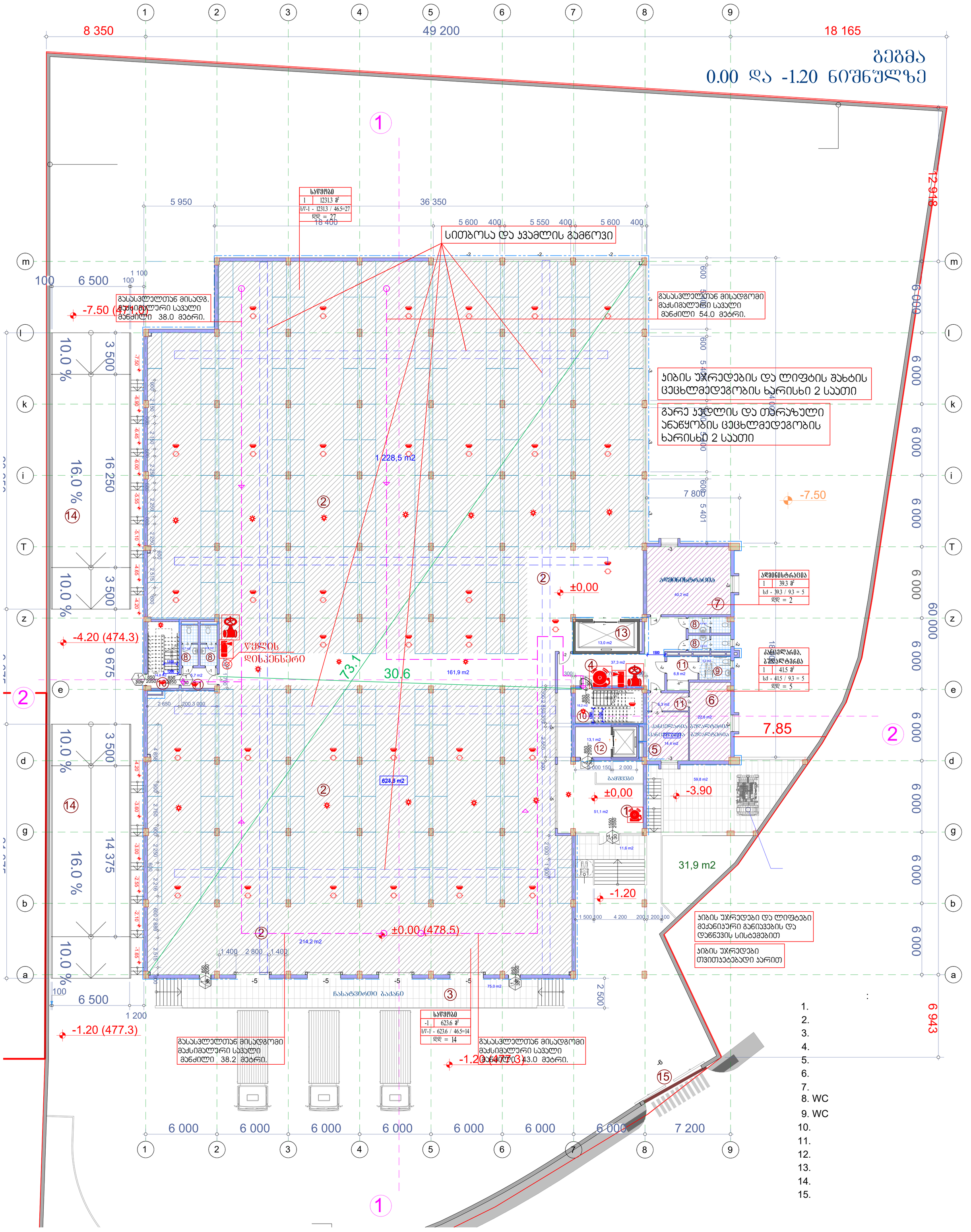
1
2
3
4
5
6
7
8
9
8 350
49 200
18 165
გეგმა
0.00 და -1.20 ნიშნულზე
საწყობი
1 1231.3 მ²
სწ-1 - 1231.3 / 46.5=27
დდ = 27
5 950
36 350
18 400
5 600 400 5 550 400 5 600 400
სითბოსა და ჯვამლის გამწოვი
m
l
k
i
T
z
e
d
g
b
a
100 6 500 1 100 100
გასასვლელთან მისადგ. მაქსიმალური სავალი მანძილი 38.0 მეტრი.
-7.50 (477.1)
10.0 %
3 500
16.0 %
16 250
14
1 228,5 m2
გასასვლელთან მისადგომი მაქსიმალური სავალი მანძილი 54.0 მეტრი.
ჯიბის უჯრედების და ლიფტის შახტის ცეცხლმედეგობის ხარისხი 2 საათი
გარე კედლის და თბრაზული ანაწყობის ცეცხლმედეგობის ხარისხი 2 საათი
7 800
5 401
-7.50
ადმინისტრაცია
40,2 m2
ადმინისტრაცია
1 39.3 მ²
სძ - 39.3 / 9.3 = 5
დდ = 2
±0,00
13,0 m2
37,3 m2
6,8 m2
კანცელარია, ბუღალტერია
1 41.5 მ²
სძ - 41.5 / 9.3 = 5
დდ = 5
7.85
22,8 m2
კანცელარია
ბუღალტერია
14,4 m2
13,1 m2
59,8 m2
-3.90
623,3 m2
161,9 m2
73.1
30.6
ხანძრის დისპენსერი
-4.20 (474.3)
9 675
14 375
2
ბაძვები
±0,00
51,1 m2
11,6 m2
31,9 m2
-1.20
214,2 m2
±0.00 (478.5)
1 400 2 800 1 400
ჩასატვირთი ბაქანი
75,0 m2
1 500 100 4 200 200 1 200 100
ჯიბის უჯრედები და ლიფტები მექანიკური განიავების და დაწნევის სისტემებით
ჯიბის უჯრედები თვითუეტებადი ჯარით
2 500
6 943
-1.20 (477.3)
გასასვლელთან მისადგომი მაქსიმალური სავალი მანძილი 38.2 მეტრი.
საწყობი
-1 623.6 მ²
სწ-1 - 623.6 / 46.5=14
დდ = 14
გასასვლელთან მისადგომი მაქსიმალური სავალი მანძილი 43.0 მეტრი.
-1.20 (477.3)
15
6 000 6 000 6 000 6 000 6 000 6 000 6 000 7 200
1.
2.
3.
4.
5.
6.
7.
8. WC
9. WC
10.
11.
12.
13.
14.
15.

გეგმა
+3.00 ნიშნულზე

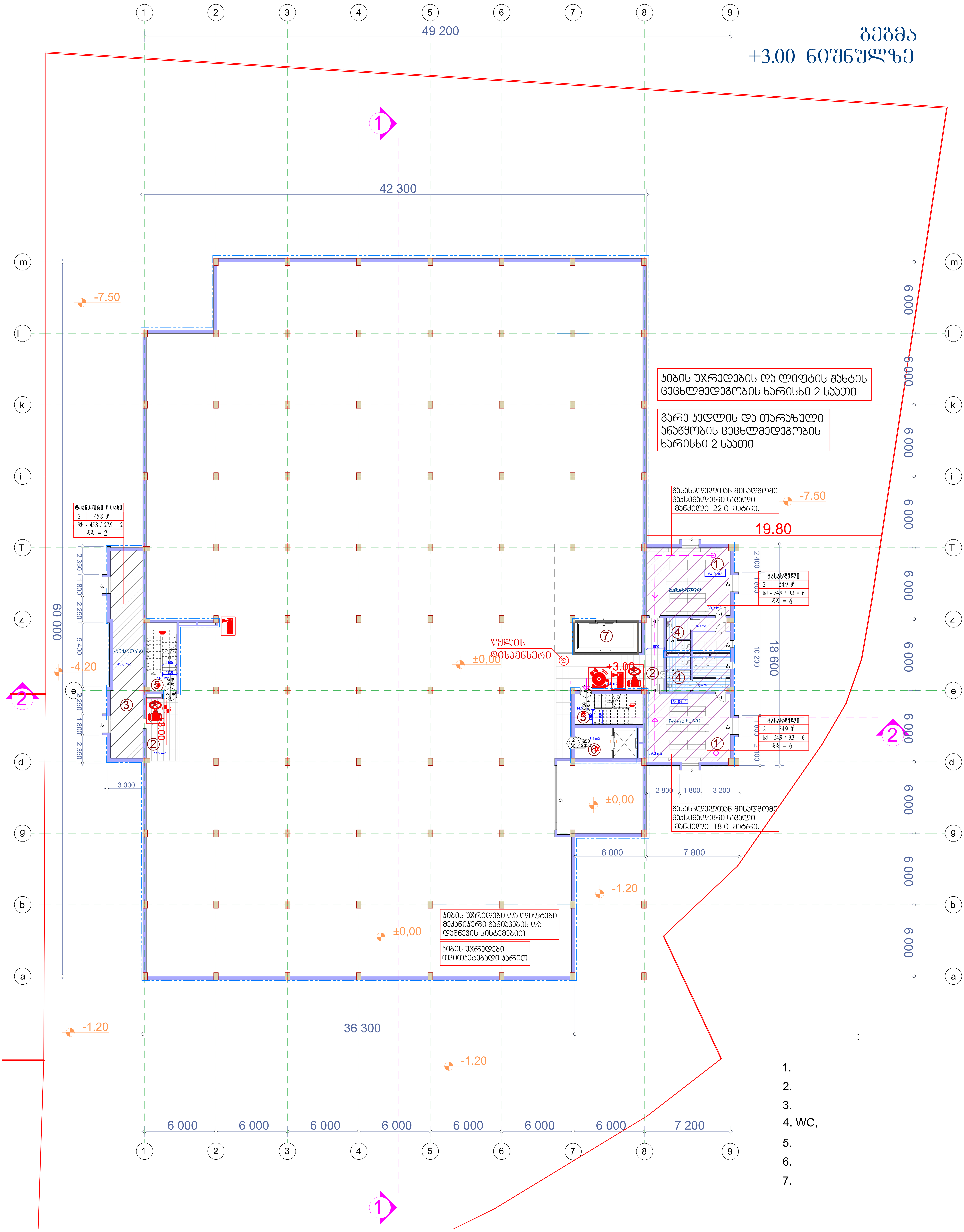

:

1.
2.
3.
4. WC,
5.
6.
7.

ՀԱՏԱԿ ՇԵՆՔԻ +6.00 ՀՈՐԻԶՈՆԱԿԱՆ ԿՏՐՎԱԾՔ

1. ՀԻՄՆԱԿԱՆ ԿԱՌՈՒՑՎԱԾՔԻ ԱՆՎՏԱՆԳՈՒԹՅԱՆ ԵՎ ՀՐԴԵՀԱՎԱՐ ՊԱՇՏՊԱՆՈՒԹՅԱՆ ՀԱՄԱՐ ՊԱՏԱՍԽԱՆԱՏՎՈՒ ԱՇԽԱՏԱՆՔՆԵՐԸ ԿԱՏԱՐՎՈՒՄ ԵՆ ՀԱՄԱՁԱՅՆ ՇԻՆԱՐԱՐՈՒԹՅԱՆ ՆԱԽԱԳԾԻ 2 ՀԱՏՎԱԾԻ ՊԱՀԱՆՋՆԵՐԻ ԵՎ ՍԱՀՄԱՆՆԵՐԻ ՀԱՄԱՁԱՅՆ:

2. ՇԵՆՔԻ ԿԱՌՈՒՑՈՂՈՒԹՅԱՆ ԵՎ ՀԱՎԱՍՏՈՒԹՅԱՆ ՀԱՄԱՐ ՊԱՏԱՍԽԱՆԱՏՎՈՒ ԱՇԽԱՏԱՆՔՆԵՐԸ ԿԱՏԱՐՎՈՒՄ ԵՆ ՀԱՄԱՁԱՅՆ ՇԻՆԱՐԱՐՈՒԹՅԱՆ ՆԱԽԱԳԾԻ 2 ՀԱՏՎԱԾԻ ՊԱՀԱՆՋՆԵՐԻ ԵՎ ՍԱՀՄԱՆՆԵՐԻ ՀԱՄԱՁԱՅՆ:

3. ՇԵՆՔԻ ՀԱՄԱՐ ՍԱՀՄԱՆՎՈՂ ԱՆՎՏԱՆԳՈՒԹՅԱՆ ԳՈՏԻՆ ՀԱՄԱՊԱՏԱՍԽԱՆ ՀՈՂԱՄԱՍԸ ԿԱԶՄՎԱԾ Է 17.0 ՀԱՅԿԱՆ. ՀԱՏՎԱԾԻ ՍԱՀՄԱՆՆԵՐԸ ՏԵՍ ԳԾԱՅԻՆ ՊԼԱՆՈՒՄ:

4. ՇԵՆՔԻ ՀԱՄԱՐ ՍԱՀՄԱՆՎՈՂ ԱՆՎՏԱՆԳՈՒԹՅԱՆ ԳՈՏԻՆ ՀԱՄԱՊԱՏԱՍԽԱՆ ՀՈՂԱՄԱՍԸ ԿԱԶՄՎԱԾ Է 21.2 ՀԱՅԿԱՆ. ՀԱՏՎԱԾԻ ՍԱՀՄԱՆՆԵՐԸ ՏԵՍ ԳԾԱՅԻՆ ՊԼԱՆՈՒՄ:

5. ՀՈՂԱՄԱՍԻ ՎՐԱ ԳՏՆՎՈՂ ՇԵՆՔԻ ՀԱՐԿԱՅԻՆ ՀԱՏԱԿԱՑՈՒՄՆԵՐԸ ԵՎ ՄՈՒՏՔԵՐԸ ՊԵՏՔ Է ԿԱՏԱՐՎԵՆ ՀՈՂԱՄԱՍԻ ՍԱՀՄԱՆՆԵՐԻ ՆԿԱՏՄԱՄԲ ՈՉ ՊԱԿԱՍ 1.0 ՄԵՏՐ ՀԵՌԱՎՈՐՈՒԹՅԱՄԲ:

6. ՀՈՂԱՄԱՍԻ ՎՐԱ ԳՏՆՎՈՂ ՇԵՆՔԻ ՀԱՐԿԱՅԻՆ ՀԱՏԱԿԱՑՈՒՄՆԵՐԸ ԵՎ ՄՈՒՏՔԵՐԸ ՊԵՏՔ Է ԿԱՏԱՐՎԵՆ ՀՈՂԱՄԱՍԻ ՍԱՀՄԱՆՆԵՐԻ ՆԿԱՏՄԱՄԲ ՈՉ ՊԱԿԱՍ 1.0 ՄԵՏՐ ՀԵՌԱՎՈՐՈՒԹՅԱՄԲ:

7. ՀՈՂԱՄԱՍԻ ՎՐԱ ԳՏՆՎՈՂ ՇԵՆՔԻ ՀԱՐԿԱՅԻՆ ՀԱՏԱԿԱՑՈՒՄՆԵՐԸ ԵՎ ՄՈՒՏՔԵՐԸ ՊԵՏՔ Է ԿԱՏԱՐՎԵՆ ՀՈՂԱՄԱՍԻ ՍԱՀՄԱՆՆԵՐԻ ՆԿԱՏՄԱՄԲ ՈՉ ՊԱԿԱՍ 1.0 ՄԵՏՐ ՀԵՌԱՎՈՐՈՒԹՅԱՄԲ:

8. ՀՈՂԱՄԱՍԻ ՎՐԱ ԳՏՆՎՈՂ ՇԵՆՔԻ ՀԱՐԿԱՅԻՆ ՀԱՏԱԿԱՑՈՒՄՆԵՐԸ ԵՎ ՄՈՒՏՔԵՐԸ ՊԵՏՔ Է ԿԱՏԱՐՎԵՆ ՀՈՂԱՄԱՍԻ ՍԱՀՄԱՆՆԵՐԻ ՆԿԱՏՄԱՄԲ ՈՉ ՊԱԿԱՍ 1.0 ՄԵՏՐ ՀԵՌԱՎՈՐՈՒԹՅԱՄԲ:

9. ՀՈՂԱՄԱՍԻ ՎՐԱ ԳՏՆՎՈՂ ՇԵՆՔԻ ՀԱՐԿԱՅԻՆ ՀԱՏԱԿԱՑՈՒՄՆԵՐԸ ԵՎ ՄՈՒՏՔԵՐԸ ՊԵՏՔ Է ԿԱՏԱՐՎԵՆ ՀՈՂԱՄԱՍԻ ՍԱՀՄԱՆՆԵՐԻ ՆԿԱՏՄԱՄԲ ՈՉ ՊԱԿԱՍ 1.0 ՄԵՏՐ ՀԵՌԱՎՈՐՈՒԹՅԱՄԲ:

Ситуационен план

+9.00 Кота терен

1 : 200

1 : 200

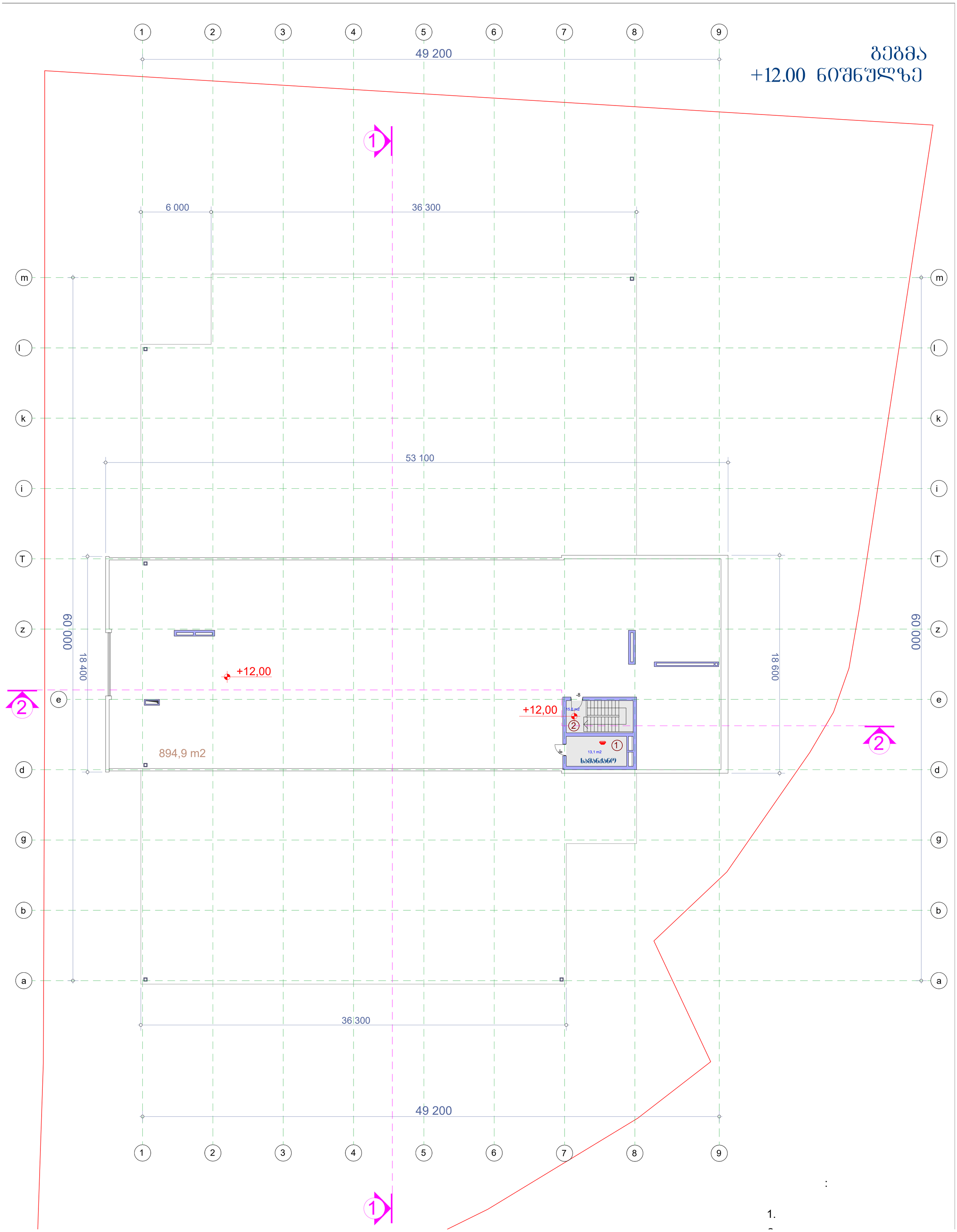

გეგმა
+12.00 ნიშნულზე

:

1.