

ფორმატი: A1

თბილისი 2020 წ.

ექსპლიკაცია:

1		
2		
3		
4		
5		
6		
7		

პირობითი ნიშნები

წითელი ხაზი

რეგულირების ხაზი

შენიშვნები

ზომები მოცემულია სანტიმეტრებში

სიმაღლეები მოცემულია მეტრებში

ობიექტი

ქ. თბილისი , მოსკოვის გამზ. №25
ს/ს: 01.17.11.008.212

დამკვეთი

შპს ჯლს
ს/ს

შემსრულებელი

შპს "პროექტ გრუპი" (ს/ს 404573083) არქიტექტორი რევაზ სულავა (პ/ნ 01024080499) ქ.თბილისი დედაენის პარკის ტერიტორია ნაკვ 03/003
ტელ: 555 999 540

დირექტორი		
არქიტექტორი	404573083	
დამკვეთი		
მასშტაბი	1:200	ფასადი 1-17
თარიღი	2020 წ.	

სტადია	ფურცლები	ფურცელი
არქიტექტურული პროექტი	A014	A007

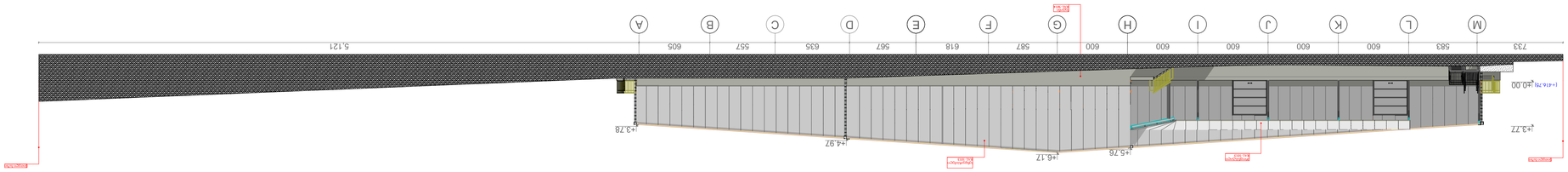
733
583
600
600
600

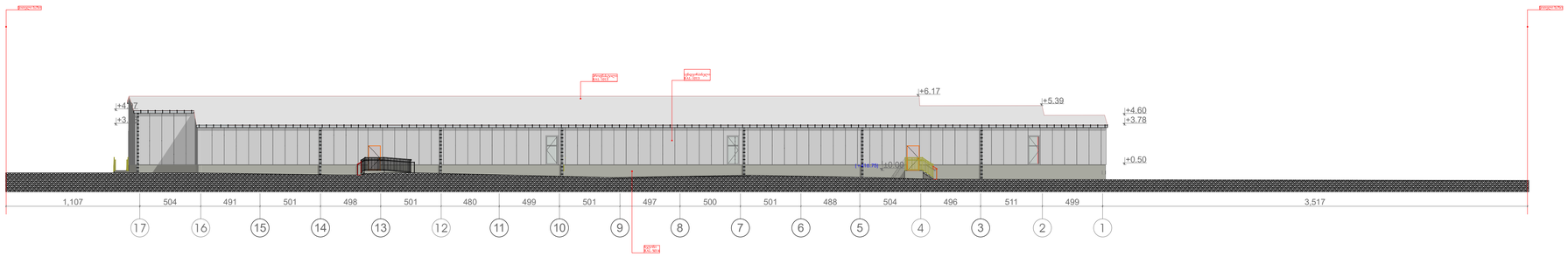

ფორმატი: A1	თბილისი 2020 წ.

ექსპლიკაცია:

1		
2		
3		
4		
5		
6		
7		

პირობითი ნიშნები

წითელი ხაზი

რეგულირების ხაზი

შენიშვნები

ზომები მოცემულია სანტიმეტრებში

სიმაღლეები მოცემულია მეტრებში

ობიექტი

ქ. თბილისი , მოსკოვის გამზ. №25
ს/ა: 01.17.11.008.212

დამკვეთი

შპს ჯლს
ს/ა

შემსრულებელი

შპს "პროჯექტ გრუპი" (ს/ა 404573083) არქიტექტორი
რევაზ სულავა (პ/ნ 01024080499)
ქ.თბილისი დედაენის პარკის
ტერიტორია ნაკვ 03/003
ტელ: 555 999 540

დირექტორი		
არქიტექტორი		
დამკვეთი		
მასშტაბი	1:200	ფასადი 17-1
თარიღი	2020 წ.	

სტადია	ფურცლები	ფურცელი
არქიტექტურული პროექტი	A014	A009

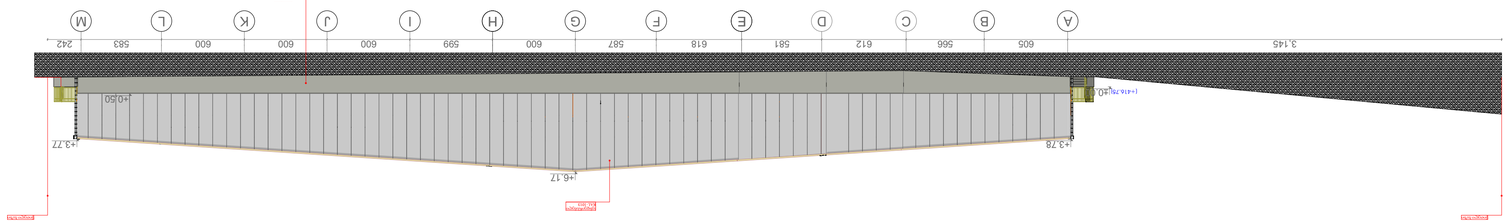

ծրագրի անվանում	Ճանապարհների և կամուրջների ընդհանրացված նախագիծ
Նախագծի անվանում	Ճանապարհ Ա1
Նախագծի փուլ	Նախագիծ
Գծագրի անվանում	Ընդհանուր տեսարան
Գծագրի համարը	Ա-Մ
Գծագրի թողարկման ամսաթիվը	2020 թ.
Գծագրի փոփոխությունների ցանկ:	
1	
2	
3	
4	
5	
6	
7	
Գծագրի հեղինակային իրավունքի պահպանման մասին տեղեկատվություն	
Ընդհանուր տեսարան	
Նախագծի հանձնման փուլերը	
Գծագրի հեղինակային իրավունքի պահպանման մասին տեղեկատվություն	
Նախագծի հեղինակային իրավունքի պահպանման մասին տեղեկատվություն	
Գծագրի հեղինակ	
Նախագծի հեղինակ	
Գծագրի համարը	Ա-Մ
Գծագրի մասշտաբը	1:200
Գծագրի թողարկման ամսաթիվը	2020 թ.
Նախագծի փուլ	
Նախագծի հեղինակ	
Գծագրի հեղինակային իրավունքի պահպանման մասին տեղեկատվություն	
Գծագրի անվանում	Ընդհանուր տեսարան
Նախագծի անվանում	Ճանապարհ Ա1
ծրագրի անվանում	Ճանապարհների և կամուրջների ընդհանրացված նախագիծ

40457308З
ՀՀ ֆինանսների նախարարության պետական գանձապետական ծառայության պատճենահանման իրավունքի թույլտվություն
"ՀԱՄԱՐՏԱՆ ՀԱՄԱՐ" ՍՊԸ
ՀՀ ՏԱՐԱԾՔԱՅԻՆ ԿԱՌԱՎԱՐՄԱՆ ԵՎ ՔԱՂԱՔԱՇԻՆՈՒԹՅԱՆ ՊԵՏԱԿԱՆ ԿՈՄԻՏԵ
"PROJECT CADASTR" LLC
Reg. 30 0824

გამოყენებული პირობითი აღნიშვნები

	მიწის ნაკვეთის საპროექტო საზღვარი		სასაწყობო დანიშნულების ჯგუფი სწ2
			საქმიანი დანიშნულების ჯგუფი სქ
	ნიშნული გეგმაზე		შშმ პირთა მისაწვდომი სვლაგეზი
			მაქსიმალური სავალი მანძილი
	ღერძი		საერთო სავალი ბილიკი
			გასასვლელი
			ჰიდრანტი
სწ2 | 46,5 4030 | დ.დ 87 დანიშნულების ჯგუფი დანიშნულების ფაქტორი დანიშნულების დატვირთვა დანიშნულების ფართი			სახანძრო განგაშის ხელით სამართავი სისტემა
			სახანძრო მილდგარი
	ქედლის ცეცხლმედეგობა (ერთსაათიანი)		ხელის ცეცხლმაქრი
	ქედლის ცეცხლმედეგობა (ორსაათიანი)		ჯვამლაღმომჩენი
			სახანძრო განგაში და საევარიო ციმციმა
			ცეცხლაღმომჩენი

ფასადის ტიპი	ფასადი 1
ფერადოვანი ელემენტი	1 2 3 4 5 6 7
ალუმინის პროფილი	RAL 9005
ალუმინის პროფილი	RAL 9006
ალუმინის პროფილი	RAL 9007
ალუმინის პროფილი	RAL 7016
ალუმინის პროფილი	RAL 7024
ალუმინის პროფილი	RAL 7035
ალუმინის პროფილი	RAL 9010

ფასადის 1:10

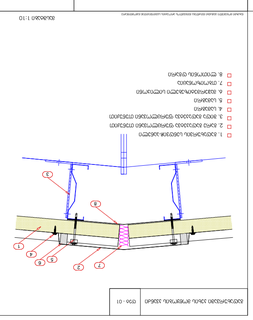

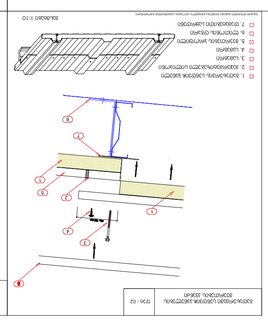



ფანჯრის ტიპების ცხრილი

	ზომა		რაოდენობა	ფართობი	ერთეულის წონა	საერთო წონა	
	სიგანე	სიმაღლე					
ბ-1	1.0X2.07		3	6.21			
ბ-2	1.0X2.07		2	4.14			
ბ-3	0.9X2.20		1	2.02			
ბ-4	0.9X2.20		3	6.06			
ბ-5	0.9X2.20		1	2.02			
ბ-6	3.0X9.00		4	36.00			
ფ-1	1.0X1.90		3	5.70			
ფ-2	0.9X1.50		2	2.70			