GeoLand.ge © GeoLand Ltd.
Tel: 2-92-25-53 e-mail:
info@geoland.ge www.geoland.ge

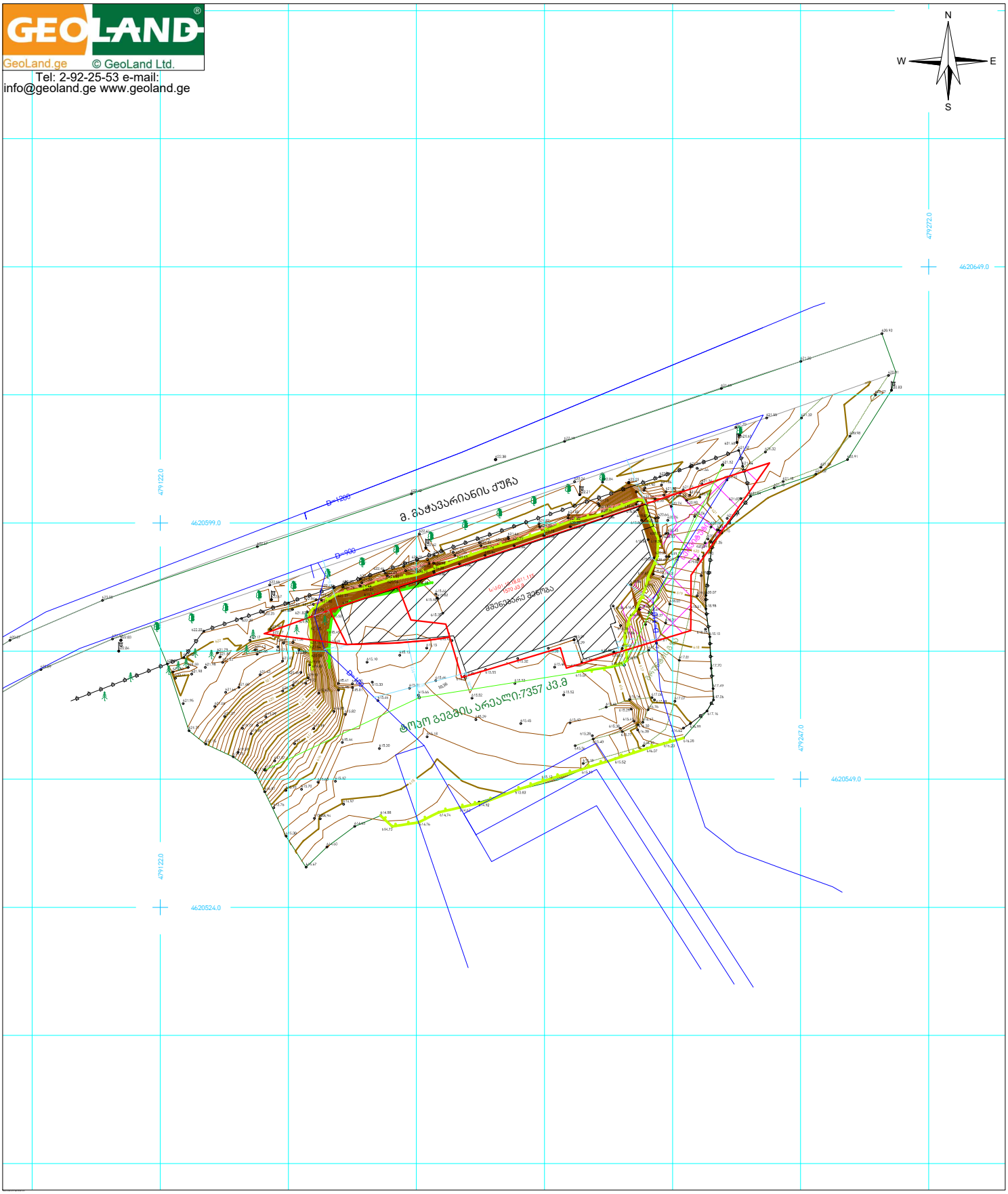

პირობითი აღნიშვნები

- მიწის ნაკვეთის საზღვრები
- მშენებარე შენობა
- 456000
- 4678900
- UTM სისტემის კოორდინატები
- ტოპო გეგმის არეალი
- სერვიტუტი
- 500 სიმაღლის ნიშნული
- ჭის ლუქი (კანალიზაცია)
- ელ. ბოძი
- წიწვოვანი ხე
- კანალიზაციის ხაზი
- რეგისტრირებული მიწისქვეშა წყალმომარაგების ქსელი
- ასფალტის გზა
- გრუნტის გზა
- ლითონის ზღუდე
- ლითონის ზღუდე
- ფერდის თავი
- ფერდის ძირი

ტოპოგეგმა

მისამართი:	ქ.თბილისი, ნუჩუგიძე-ვაშლიჯვრის დამაკავშირებელი გზის მიმდებარედ.	
დამკვეთი:	შპს " ლისი საიდი"	
აზომა		ა. ჯაფარიძე
დახაზა		ა.სოხაძე
მ: 1:1000	ფართობი: 7357 კვ.მ.	10.11.2020

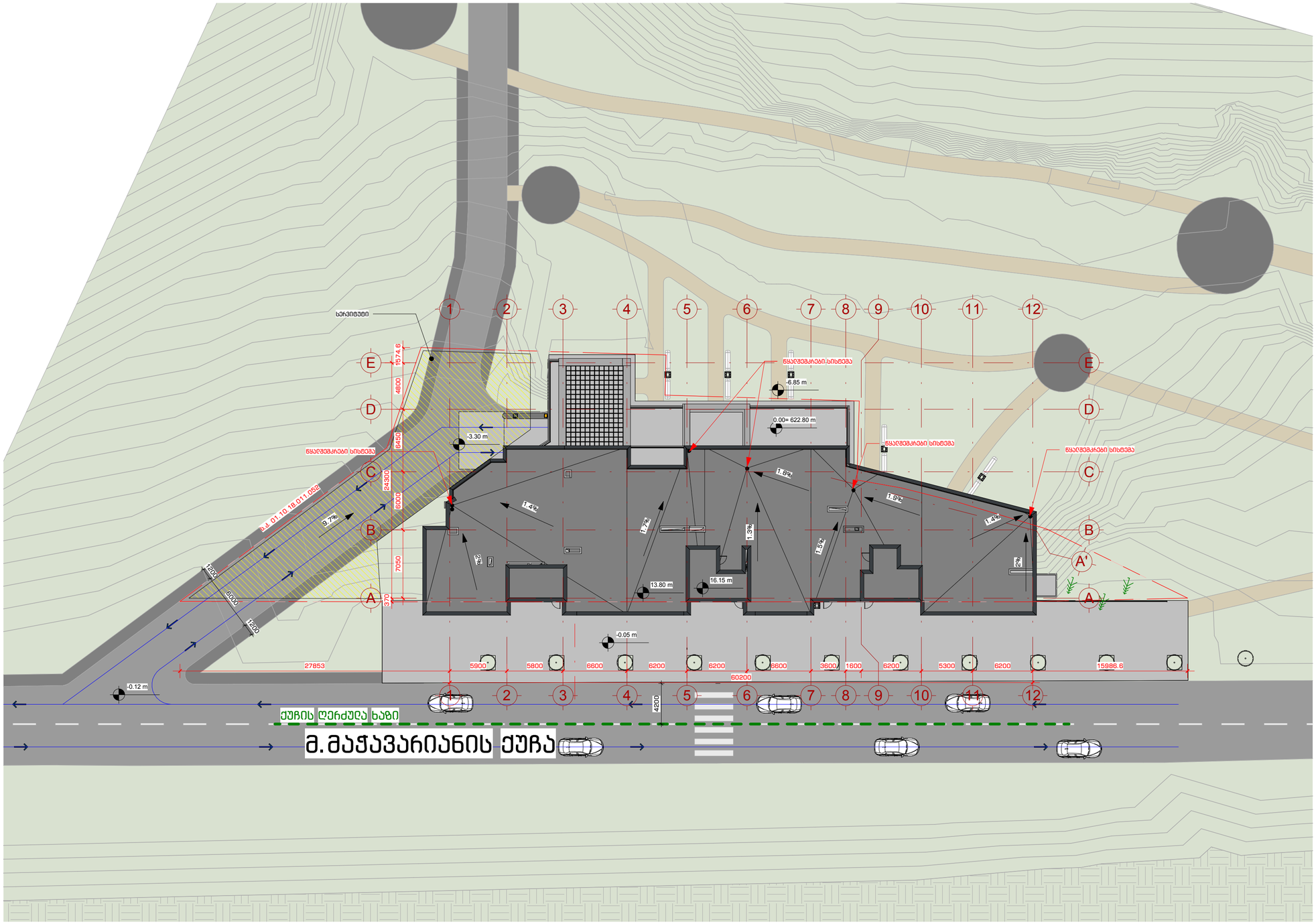

1 გენ.გეგმა

1 : 300

109°

გამ. "109 გრადუსი"
თბილისი, საცხოვრებელი კორპუსების ღობის ვერანდა, კორპუსი 02

შენიშვნები:

პირობითი აღნიშვნები:

- 1 / A-101 — ჭრილი
- 1 / A-101 — დეტალი
- A — ღერძი
- სიმაღლის ნიშნული
- MT1.1 — კედლის მარკა
- SF1 — ვიტრაჟის მარკა
- SF1 — კარის მარკა

ინფორმაცია დამკვეთის მხრიდან:

შ.პ.ს. ღრსი საიდი (405343711)

პროექტის მისამართი:

ქ.თბილისი, ნუცუბიძე-ვაშლიჯვრის დამაკავშირებელი გზის მიმდებარედ. (ს.კ. 01.10.18.011.115)

შენობის ფუნქცია:

მრავალბინიანი საცხოვრებელი სახლი

პროექტის სტატუსი:

მუშა პროექტი

პროექტის ნომერი: 2004-01

პოზიცია	სახელი, გვარი	ხელმოწერა
მთ. არქიტექტორი	თ. კვანტალიანი	
არქიტექტორი	ა. მაისურაძე	
არქიტექტორი	ნ. ძლოვაძე	
არქიტექტორი	ე. მელაშვილი	

ფურცლის დასახელება:

გენ.გეგმა

მასშტაბი: 1 : 300

ფურცლის ნომერი: A-000

ფურცლის ფორმატი: A2

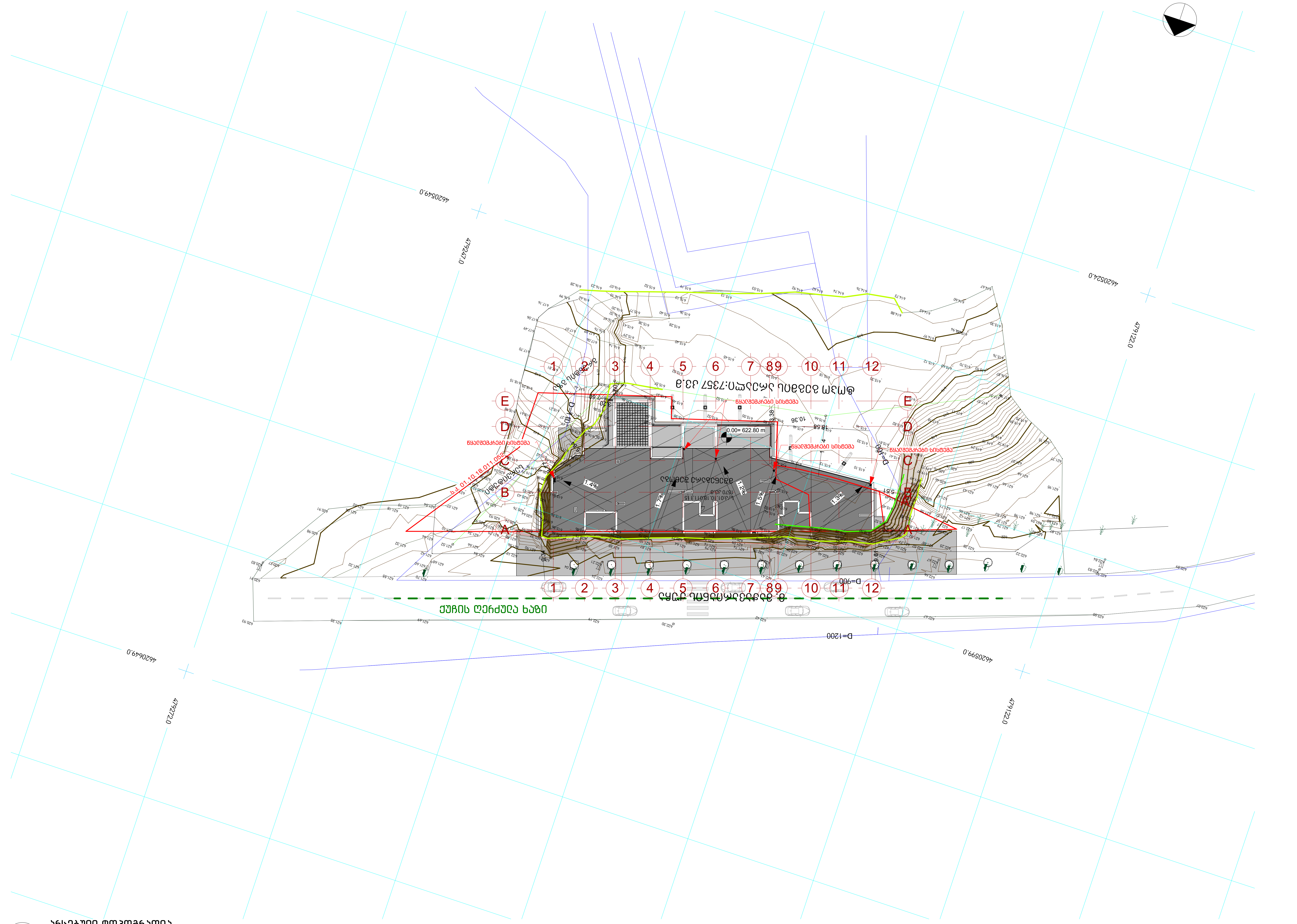

1 არსებული ტოპოგრაფია

1 : 500

შპს. "109 გრადუსი"
თბილისი, საცხოვრებელი კომპლექსი ლისი ვერანდა, კორპუსი G2

შენიშვნები:

პირობითი აღნიშვნები:

- ჭრილი
- დეტალი
- ღერძი
- სიმაღლის ნიშნული
- MT1.1 კედლის მარკა
- SF1 ვიტრაჟის მარკა
- SF1 კარის მარკა

ინფორმაცია დამკვეთის შესახებ:

შ.პ.ს. ლისი საიდი (405343711)

პროექტის მისამართი:

ქ.თბილისი, ნუცუბიძე-ვაშლიჯვრის დამაკავშირებელი გზის მიმდებარედ. (ს.კ. 01.10.18.011.115)

შენობის ფუნქცია:

მრავალბინიანი საცხოვრებელი სახლი

პროექტის სტატუსი:

მუშა პროექტი

პროექტის ნომერი: 2004-01

პოზიცია	სახელი, გვარი	ხელმოწერა
მთ. არქიტექტორი	თ. კვანტალიანი	
არქიტექტორი	პ. მაისურაძე	
არქიტექტორი	ნ. ქსოვრელი	
არქიტექტორი	ქ. მელაშვილი	

ფურცლის დასახელება:

საპროექტო შენობა არსებულ ტოპოგრაფიასთან მიმართებით

მასშტაბი: 1 : 500

ფურცლის ნომერი: A-001

ფურცლის ფორმატი: A2