საკადასტრო გეგმა

საჯარო რეესტრის ეროვნული სააგენტო

საკადასტრო კოდი: **01.10.13.023.158**

განცხადების ნომერი: **882020562885**

მომზადების თარიღი: **25/09/2020**

ნაკვეთის დანიშნულება: **არასასოფლო სამეურნეო**

ფართობი: **1507 კვ.მ (WGS 84 / UTM zone 38N)**

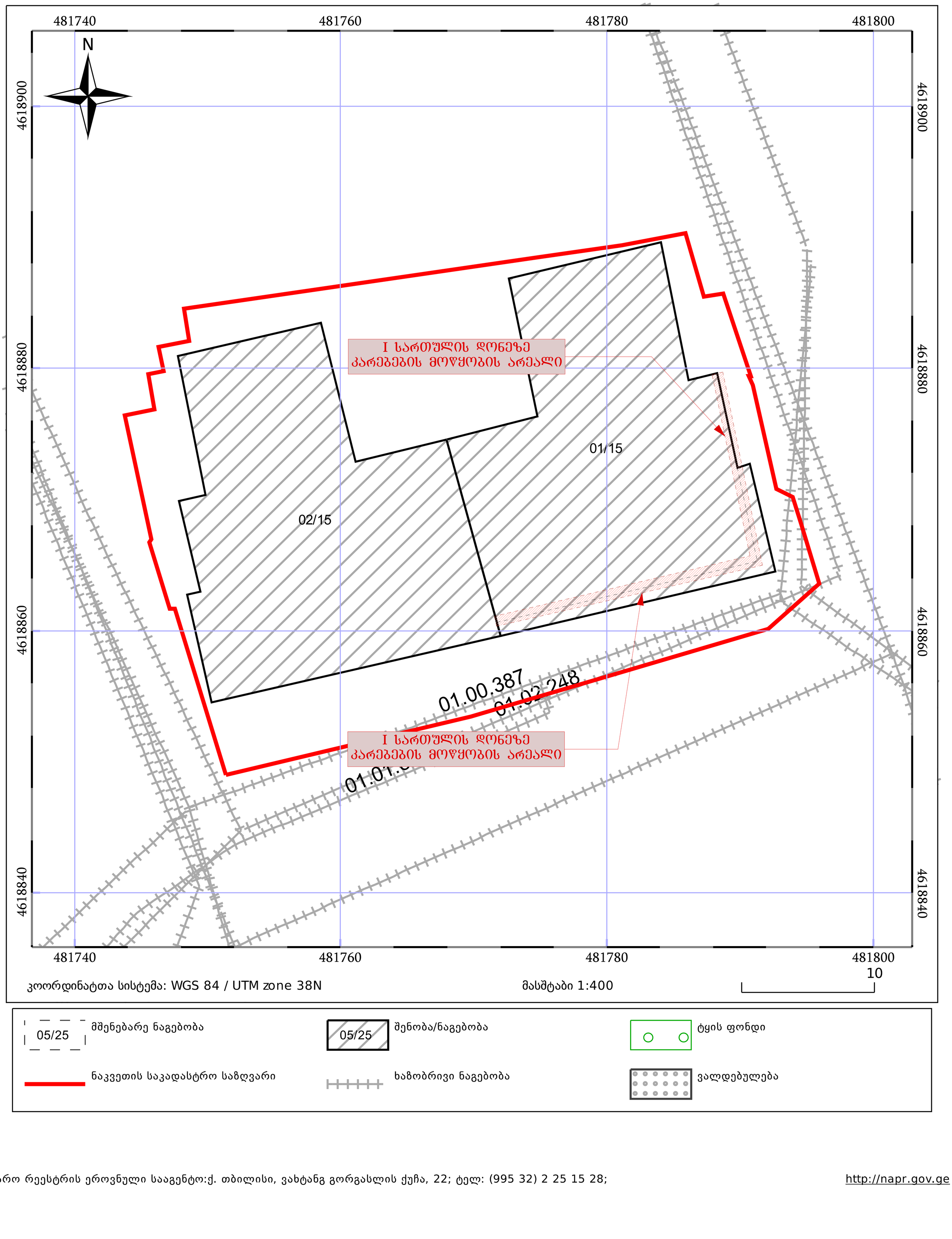

I სართულის გეგმა მ 1:100

საპროექტო ორგანიზაცია	შ.პ.ს."ვესო საიდ" ს/კ 405008922
პროექტის დასახელება	მრავალფუნქციური კომპლექსი
მისამართი:	ქალაქი თბილისი, ძველი ფიზკულტურის, №24/ქალაქი თბილისი,ძველი ფიზკულტურის №26 /ქალაქი თბილისი,ძველი ფიზკულტურის, (ფიზკულტურის) №24 ნაკვეთის № 01.10.13.023.158
შენიშვნა:	1. ნახაზზე ზომები მოცემულია მილიმეტრებში. 2. პანელთაშორისი მილსადენი პოლიეთილენის მანანარებელია. 3. ნახაზის ყველა ცვლილება შესაბამისობაში პროექტის მთავარიტექტორ ნინო ფორჩხიძის ხელთანაა.
არქიტექტორული ნაწილი	
პროექტის სტადია	მშ. ეტაპი
პროექტირების პორტალი	2020 წ.
მონაწილეობა	სახელი,გვარი / სელფონი
არქ. ხელოვნ.	დ.ქაჯაიასებული
კონს. ხელმძღვანელი	ზ. ფეხნიშვილი
ნახაზის დასახელება	I სართულის გეგმა
ფორმატი №	სტად. / ფურცლის ჯამი
მასშტაბი	მ 1:100 / A2

I სართულის დონეზე კარებების მოწყობის არეალი

I სართულის დონეზე კარებების მოწყობის არეალი

II ბლოკი

ავტოსადგომების საანგარიშო შახტა

ავტოსადგომების საანგარიშო შახტა

სამანძანე ღიობები

წვიმის წყლის შემკრები მილები

წვიმის წყლის შემკრები მილები

წვიმის წყლის შემკრები მილები

წვიმის წყლის შემკრები მილები

წვიმის წყლის შემკრები მილები

წვიმის წყლის შემკრები მილები

წვიმის წყლის შემკრები მილები

2.86 m²
22.41 m²
44.97 m²
18.85 m²
49.57 m²
63.39 m²
277.87 m²
345.05 m2
306.29 m²
±0.000=453.30
±0.000
±0.000
L=12,880
L=10.938
d=100ilT
d=100ilT
41,800
20,600
6.800
6,900
6,500
7,000
6,750
6,600
800
400
250
350
200
25,000
14,350
7,150
7,200
4,500
5,750
10,350
6,300
4,250
25,450
7,050
3,350
4,300
1,500
2,100
4,300
6,900
6,300
11,100
2,050
4,590
2,600
2,571
1,020
1,000
700
310
340
560
220
300
453.50
453.49
453.45
453.40
453.34
453.46
453.35
453.57
453.39
453.14
453.11
453.17
453.19
453.07
453.05
453.03
453.08
453.00
453.09
453.06
453.04
453.01
453.02
452.94
452.92
452.96
452.88
452.89
452.91
452.95
452.98
452.90
452.88
4618850
qs
2qs
qa
fil
kg
w
k
a
g
d
1
2
3
13
1“
2“
3“
5“
6“
7“
8“
Ე“
Ე
Დ“
Დ
Ბ“
Ბ
Ა“
Ა
1
2
3
5
6
7
8
36
37
38
39
40
41
42
43
44
45
46
47
48
49
50
51
52
53
54
55
56
57
58
59
60
61
62
II

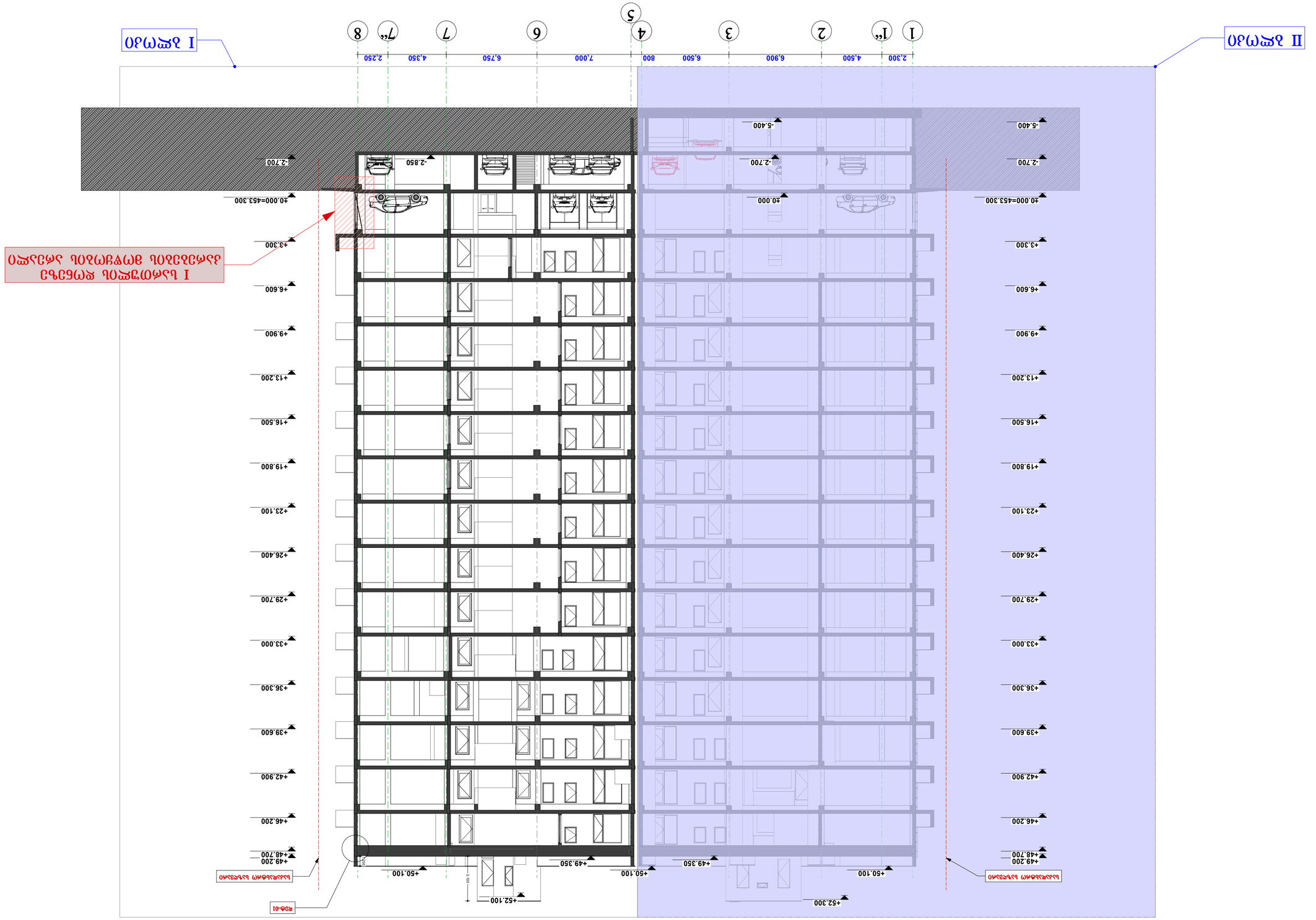
I לחזית
II לחזית
1
1"
2
3
4
5
6
7
7"
8
2.300
4.500
6.900
6.500
800
7.000
6.750
4.350
2.250
-5.400
-2.700
±0.000=453.300
+3.300
+6.600
+9.900
+13.200
+16.500
+19.800
+23.100
+26.400
+29.700
+33.000
+36.300
+39.600
+42.900
+46.200
+48.700
+49.200
+49.350
+50.100
+52.100
+52.300
-2.850
±0.000
קומת גג טכנית
קומת גג רעפים
קומת מרתף
קומת קרקע
קומת מסחר
קומת מגורים
קומת מגורים
קומת מגורים

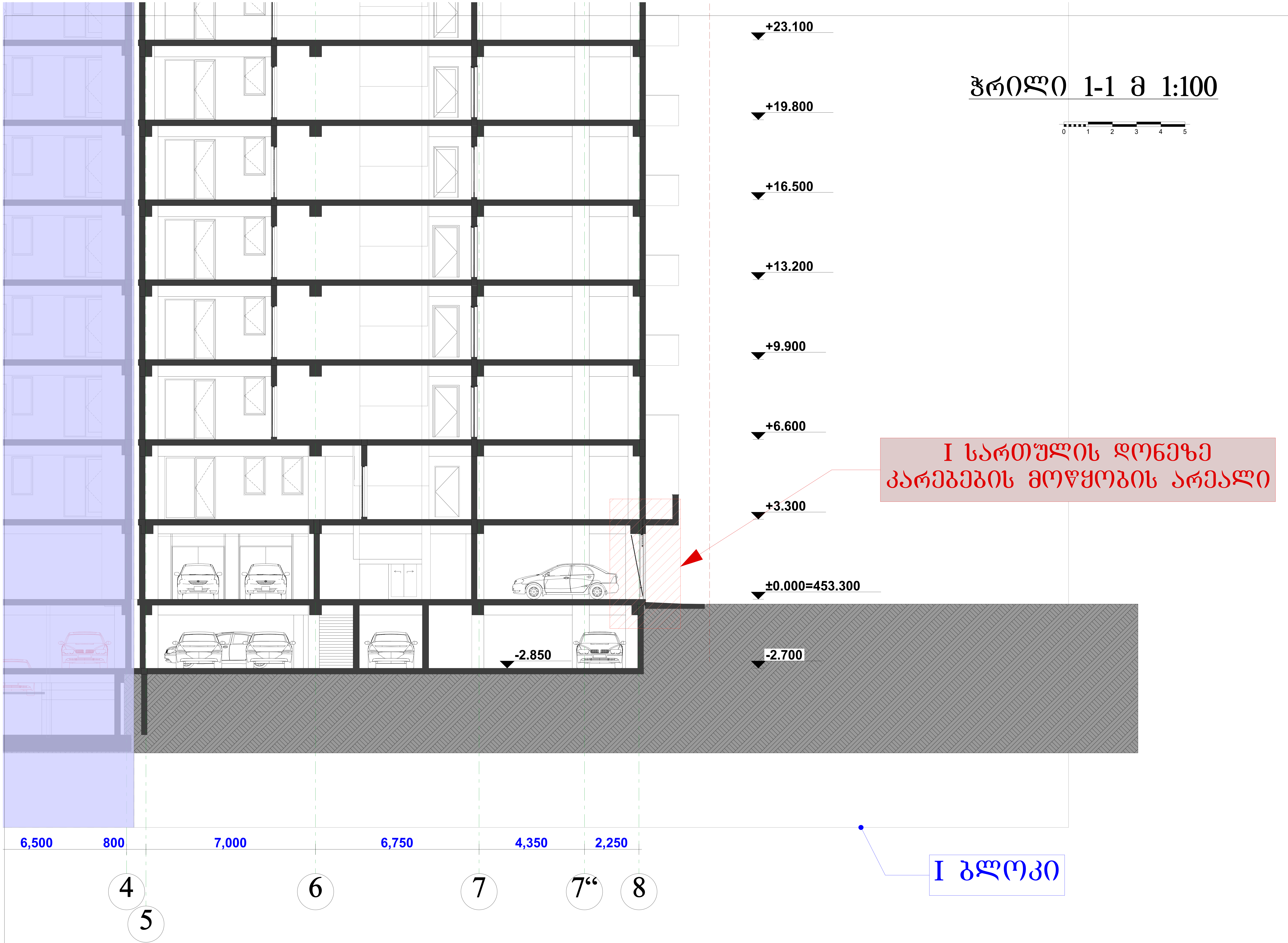

საპროექტო ორგანიზაცია
Company name
შ.პ.ს. "ვესთ საიდ"
ს/კ 405008922

პროექტის დასახელება
Job Title
მრავალფუნქციური კომპლექსი

მისამართი:
Address
ქალაქი თბილისი, ქუჩა ფიზკულტურის, №24/ქალაქი თბილისი,ქუჩა ფიზკულტურის №26 /ქალაქი თბილისი,ქუჩა ბოჭორიშვილის, (ფიზკულტურის) №24 ნაკვეთის № 01.10.13.023.158

შენიშვნა:
Notes:
1. ნახაზზე ზომები მოცემულია მილიმეტრებში.
2. ექსპლოატაციაში მიღებამდე პროექტში შესაძლებელია განხორციელდეს ცვლილებები.
3. ნახაზის ყველა ცვლილება მშენებლობის პროცესში შეთანხმებული უნდა იყოს პროექტის ავტორთან.

არქიტექტურული ნაწილი

პროექტის სტატუსი Drawing Status	გამ. თარიღი Date
კორექტირებული პროექტი	2019 წ.

შემსრულებლები
performers

თანამდებობა	სახელი.გვარი	ხელმოწერა
არ. ავტორი	დ.ბაირამაშვილი	
ნახ. შესრულება	ზ. მჭედლიშვილი	

ნახაზის დასახელება
Drawing title
ჭრილი 1-1 ღერძებში

ფურცელი №	სულ.	ფურცლის ზომა
		A0

მასშტაბი.
Drawing Scale.
მ 1:100


ალუმინის ცხაურები რუხი შერის
სენდვიჩით შეკვრა რუხი შერის
სენდვიჩით შეკვრა რუხი შერის
ალუმინის ალთები რუხი შერის
ალუმინის ალთები რუხი შერის


ალუმინის ცხაურები რუხი ფერის
ალუმინის ცხაურები რუხი ფერის
სენდვიჩით შეკვრა რუხი ფერის
სენდვიჩით შეკვრა რუხი ფერის
ალუმინის ალთები რუხი ფერის
ალუმინის ალთები რუხი ფერის

ფოტომონტაჟი №1



ფოტომონტაჟი №1

