გენგეგმა მ 1:500

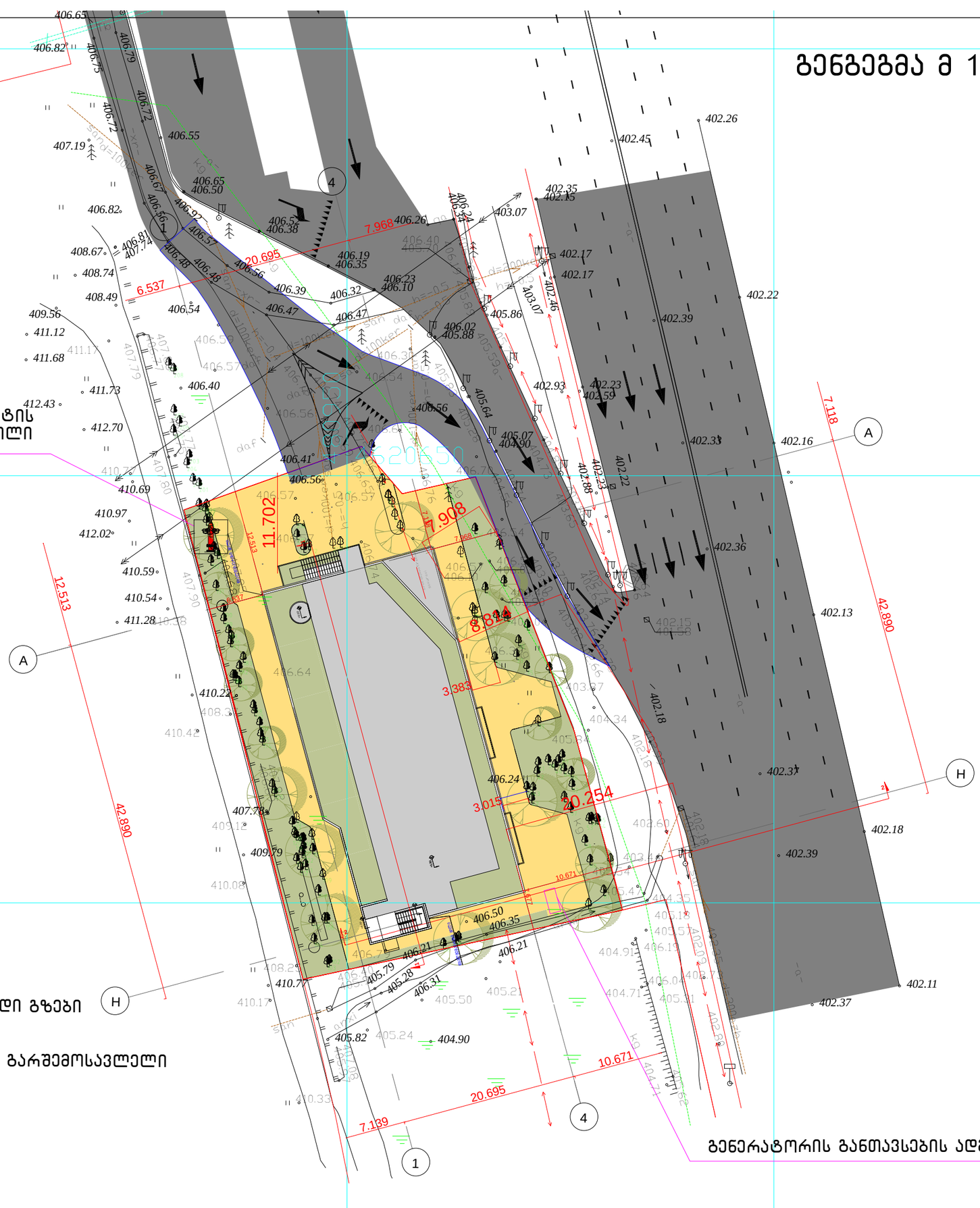
სახანძრო ჰიდრანტის განთავსების ადგილი
406.65
406.82
406.79
406.75
406.72
406.72
406.55
407.19
406.65
406.50
406.82
406.52
406.38
406.57
406.48
406.48
406.56
406.81
407.74
408.67
408.74
408.49
406.54
409.56
411.12
411.68
411.73
412.43
412.70
410.69
410.97
412.02
410.59
410.54
411.28
410.22
410.42
407.78
409.12
409.79
410.08
410.17
410.33
406.40
406.41
406.56
406.64
406.39
406.32
406.47
406.47
406.19
406.35
406.23
406.10
406.26
406.24
406.54
406.02
405.88
405.86
403.07
403.07
402.46
402.26
402.45
402.35
402.15
402.17
402.17
402.22
402.39
402.93
402.23
402.59
405.64
406.56
405.07
404.90
402.33
402.16
402.88
402.23
402.22
402.36
402.13
402.18
402.39
402.37
402.18
402.11
402.37
406.50
406.35
406.21
406.21
405.79
405.28
406.31
405.50
405.21
405.82
405.24
404.90
404.91
406.13
404.71
406.04
405.31
404.35
405.18
405.57
406.50
406.35
406.24
406.57
406.56
406.57
406.64
406.57
406.56
406.57
406.56
406.57
406.56

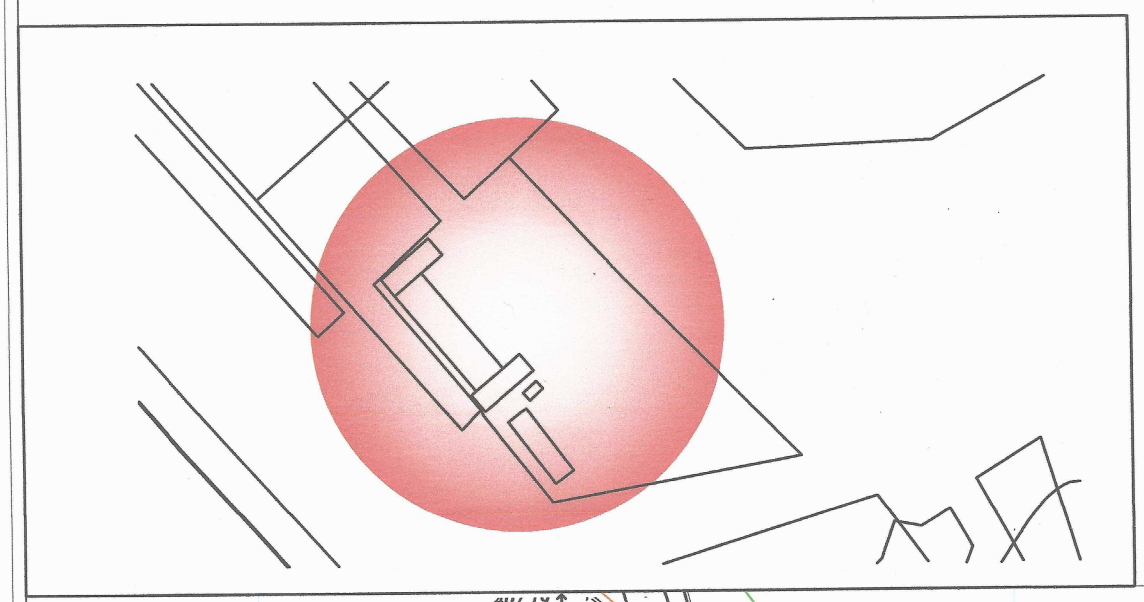

ქ.თბილისი, გაგარინის ქ №10, ს.კ. 01.10.18.001.014

არსებული 2078 კვ.მ. არასასოფლო-სამეურნეო დანიშნულების მიწის ნაკვეთის

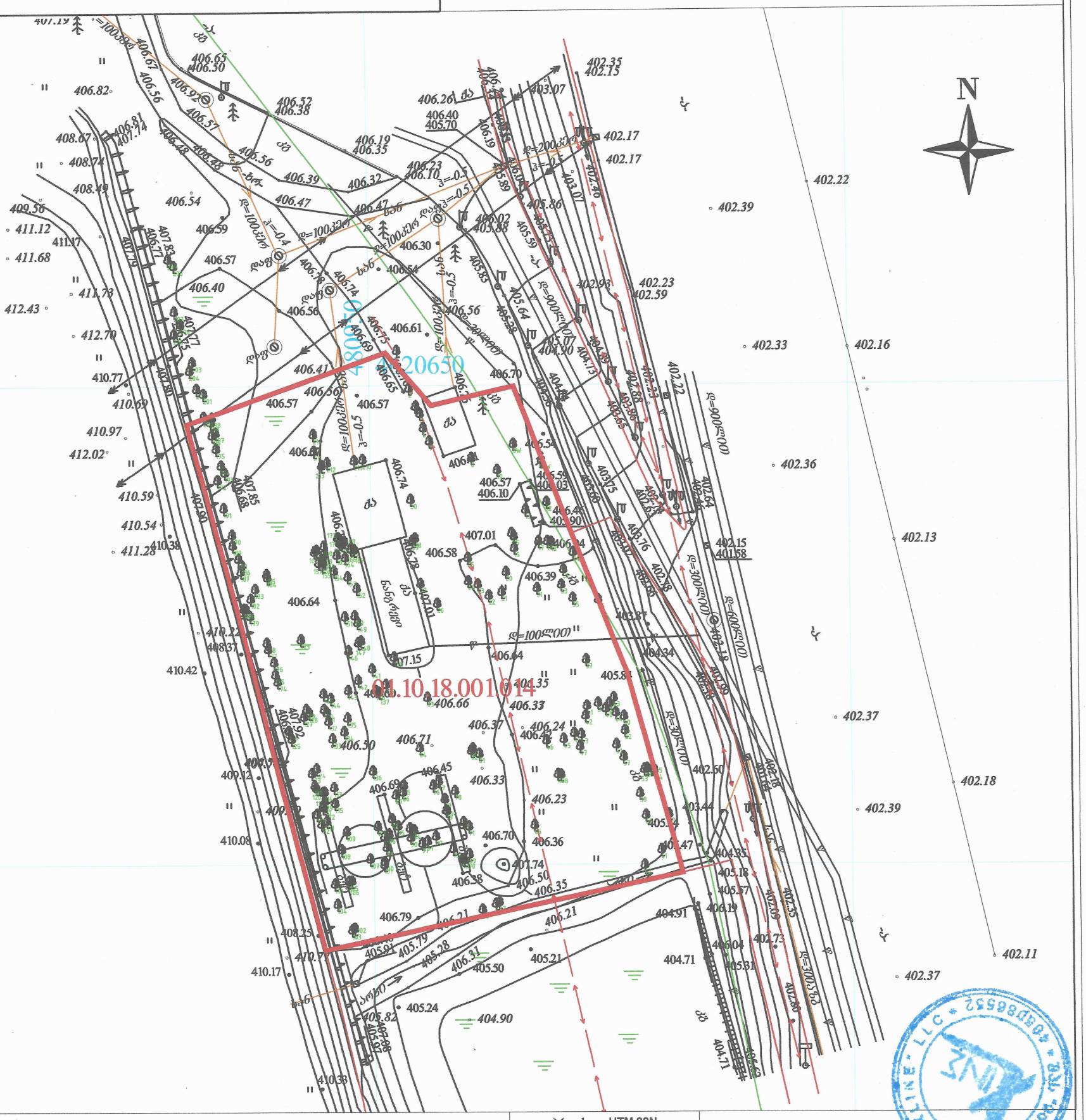
N
01.10.18.001.014
2078
20650
406.82
406.52
406.38
406.63
406.50
406.67
406.56
406.92
406.57
406.56
406.39
406.32
406.47
406.54
406.59
406.57
406.40
406.56
406.61
406.41
406.57
406.57
406.64
406.74
406.58
406.64
406.64
406.66
406.71
406.50
406.45
406.33
406.23
406.70
406.36
406.38
406.79
406.21
406.21
405.91
405.79
405.28
406.31
405.50
405.21
404.90
405.24
406.30
406.19
406.35
406.10
406.23
406.30
406.54
406.56
406.70
406.54
406.57
406.10
406.39
406.37
406.24
406.42
406.35
406.26
406.40
405.70
406.19
406.35
406.23
406.10
406.02
405.88
405.89
405.86
405.59
405.64
405.38
405.07
404.90
404.75
404.89
403.07
402.17
402.17
402.40
403.07
402.93
402.23
402.59
402.22
402.39
402.33
402.16
402.36
402.13
402.15
401.58
402.64
402.74
402.88
402.38
403.87
404.34
405.81
402.50
403.44
405.24
404.47
404.85
405.18
405.57
406.19
406.04
402.73
405.81
402.80
402.35
402.37
402.18
402.39
402.11
402.37
410.77
410.69
410.97
412.02
410.59
410.54
411.28
410.38
410.22
408.37
410.42
409.12
410.08
408.25
410.77
410.17
410.38
411.12
411.17
411.68
411.78
412.43
412.70
408.67
408.74
408.49
409.56
406.81
407.74
406.48
406.48
406.56
406.81
407.83
406.77
407.79
407.77
407.85
407.90
407.92
407.79
407.85
407.81
407.75
407.85
407.90
407.01
407.01
407.15
407.74
407.99
407.09
407.18
407.99
407.09
407.18
407.99
407.09
407.18

გაცემის თარიღი

09.02.2021

განხილვის საგანი :	სამუშაოების წარმოებაზე აქტის გამოცემა
დაინტერესებული პირი :	ლევან ხუხაშვილი 01007011144
წარმოების საფუძველი :	განცხადება №: QN1795368
გასაჩივრების წესი :	გასაჩივრდეს საქართველოს კანონმდებლობის შესაბამისად
აქტის მოქმედების ვადა :	აქტი ძალაშია გამოქვეყნებისთანავე

სააგენტოს გადაწყვეტილება № QN1795368

1. დაკმაყოფილდეს განმცხადებლის წერილობითი თხოვნა და მიეცეს თანხმობა განახორციელოს ქ. თბილისში, გაგარინის ქ.#10-ის მიმდებარედ, მუნიციპალიტეტის ტერიტორიაზე შესასვლელი გზის მოწყობის მიზნით საჭირო სამუშაოები, №1 დანართში მონიშნულ სავარაუდო მონაკვეთზე, №2 დანართით დადგენილი საგზაო მოძრაობის ორგანიზაციის სქემის შესაბამისად, უსაფრთხოების და ტექნიკური ნორმების სრული დაცვით.
2. ბრძანება ძალაშია მისი გაცნობიდან 2 (ორი) თვის ვადით.

(ელექტრონული ფორმით გაცემული აქტის გაცნობისთვის დაინტერესებულ მხარეს განესაზღვრება ვადა - სააგენტოს მიერ აქტის გამოცემიდან 30 (ოცდაათი) კალენდარული დღის ოდენობით. თუ აღნიშნულ ვადაში დაინტერესებული პირი აქტს არ გაეცნობა აქტი ითვლება ძალადაკარგულად.)

საფუძველი:

“ცალკეული ხაზობრივი ნაგებობის განთავსების, სამუშაოების წარმოების ან/და მათი შემდგომი რეგისტრაციის თაობაზე თანხმობის გაცემის წესის დამტკიცების შესახებ“ ქალაქ თბილისის მუნიციპალიტეტის საკრებულოს 2014 წლის 22 დეკემბრის #19-75 დადგენილება; “ქალაქ თბილისის მუნიციპალიტეტის საჯარო სამართლის იურიდიული პირის – ქონების მართვის სააგენტოს მიერ გაწეული მომსახურებისა და დაჩქარებული მომსახურების საფასურის და ვადების განსაზღვრის შესახებ”

გამოყენებულია კვალიფიციური
ელექტრონული ხელმოწერა/
ელექტრონული შტამპი

თბილისი შარტავას ქუჩა #7
ტელ: (+995 32) 2 72 22 22 Email: infoauction@Tbilisi.gov.ge
www.auction.tbilisi.gov.ge
www.iauction.ge

დანართი №1



გამოსაყენებელი ტერიტორია. ფართობი: 500.4 კვ.მ.

საქართველოს შინაგან საქმეთა სამინისტრო
საპატრულო პოლიციის დეპარტამენტი

MINISTRY OF INTERNAL AFFAIRS OF GEORGIA
PATROL POLICE DEPARTMENT

MIA 8 20 02923951

17/12/2020

მოქალაქე ლევან ხუხაშვილს
ქ. თბილისი, სულხან ცინცაძეს ქუჩა, N 3, ბინა 36
თქვენს 2020 წლის 15 დეკემბრის განცხადებაზე

ასლი: შსს საპატრულო პოლიციის დეპარტამენტის
ქ. თბილისის მთავარ სამმართველოს

ბატონო ლევან,

შსს საპატრულო პოლიციის დეპარტამენტში განხილულ იქნა თქვენი განცხადება, რომელშიც ითხოვთ, ქ. თბილისში, მარჯვენა სანაპიროზე, ლ.გაგარინის ქუჩის მიმდებარედ არსებულ მიწის ნაკვეთზე (ს/კ: 01.10.18.001.014) რესტორანის მშენებლობისათვის შესასვლელ-გამოსასვლელი გზის, სამშენებლო დამცავი ღობის მოწყობის და საგზაო-სატრანსპორტო ინფრასტრუქტურის ნაკადების მიმართულების საგზაო მოძრაობის ორგანიზაციის წარმოდგენილი დროებითი და მუდმივი სქემების შეთანხმებას.

ვითვალისწინებთ რა, ქ. თბილისის მუნიციპალიტეტის მერიის ს.ს.ი.პ. ტრანსპორტისა და ურბანული განვითარების სააგენტოს (მ/წლის 11 დეკემბრის 16-0120346882) თანხმობას შსს საპატრულო პოლიციის დეპარტამენტი ითანხმებს (საგზაო მოძრაობის უსაფრთხოების კუთხით) წარმოდგენილ დროებითი და მუდმივი მოძრაობის ორგანიზაციის სქემებს და არ არის წინააღმდეგი განახორციელოთ აღნიშნული სამუშაოები შემდეგი პირობების დაცვით:

- სამშენებლო დამცავი ღობე შეიღებოს შავ-თეთრი ან წითელ-თეთრი ზოლებით;
- ქვეითად მოსიარულეთა უსაფრთხოების მიზნით დამცავი ღობის ფარგლებში მოეწყოს ქუჩის სავალი ნაწილის მხრიდან ქვეითად მოსიარულეთა ბილიკი, ღობე გზის სავალი ნაწილის მხრიდან გადაიხუროს და ღამის საათებში განათდეს;
- სამშენებლო ობიექტზე მისასვლელი გზა (სამუშაოების განხორციელების პროცესში) აღიჭურვოს მოძრაობის რეგულირების ტექნიკური საშუალებებით შეთანხმებული სქემების შესაბამისად, ხოლო მიმდებარე ტერიტორიაზე არსებულ მოძრაოის ორგანიზების ტექნიკურ საშუალებებს გაუკეთდეს დროებით დემონტაჟი ან შეიფუთოს;
- საგზაო მოძრაობის რეგულირებისთვის და ფეხით მოსიარულეთა უსაფრთხო გადაადგილების მიზნით სამუშაოების მწარმოებლის მიერ გამოყოფილ იქნეს სპეც. ტანსაცმლით და ალმით აღჭურვილი საჭირო რაოდენობის თანამშრომელი;

0190, თბილისი, ნოე რამიშვილის ქ. №38
№38, Noe Ramishvili St. 0190, Tbilisi, Georgia
ტელ./Tel.: (+995 032) 2 41 42 42
ფაქსი/Fax: (+995 032) 2 41 85 02
E-mail: patrolinfo@mia.gov.ge

- დაცული იქნას გზის სავალი ნაწილის სისაუფთავე, არ დაუშვათ სამშენებლო მასალისა და ტექნიკის გზის სავალ ნაწილზე განთავსება;
- **სამუშაოების დასრულებისთანავე ფეხით მოსიარულეთა ბილიკი მოყვანილ იქნას პირვანდელ მდგომარეობაში, დროებითი მოძრაობის რეგულირების ტექნიკურ საშუალებებს გაუკეთდეს დემონტაჟი და გზის მიერთების ადგილები აღიჭურვოს მოძრაობის რეგულირების ტექნიკური საშუალებებით შეთანხმებული საგზაო მოძრაობის ორგანიზაციის სქემის შესაბამისად;**
- სამუშაოების დაწყების შესახებ წინასწარ ეცნობოს ქ. თბილისის მუნიციპალიტეტის მერიის სსიპ ქონების მართვის სააგენტოს და შსს საპატრულო პოლიციის დეპარტამენტის სამორიგეო ნაწილს (241–85–04; 241–85–05).

მეორე ადრესატს: გთხოვთ, უზრუნველყოთ კონტროლის დაწესება წერილში მითითებულ პირობების შესრულებაზე და მოძრაობის რეგულირების ტექნიკური საშუალებების განთავსების მდგომარეობაზე. შეუსრულებლობის შემთხვევაში გაატარეთ ზომები საქართველოს ადმინისტრაციულ სამართალდარღვევათა კოდექსის 134 მუხლით გათვალისწინებული მოთხოვნების შესაბამისად.

დანართი: სქემა 1 ფაილად

პატივისცემით,

საპატრულო პოლიციის დეპარტამენტი /
საორგანიზაციო სამმართველო / საგზაო მოძრაობის
ზედამხედველობის განყოფილება
განყოფილების უფროსი
ბარბაქაძე დავით

ქალაქ თბილისის მუნიციპალიტეტის საჯარო სამართლის იურიდიული პირი – ქალაქ თბილისის მუნიციპალიტეტის ტრანსპორტისა და ურბანული განვითარების სააგენტო

წერილის ნომერი: **16-0120346882**
თარიღი: **11/12/2020**
პინი: **7310**

გადაამოწმეთ: **document.municipal.gov.ge**

ადრესატი: ლევან ხუხაშვილი
პირადი ნომერი: 01007011144
მისამართი: ქ.თბილისი, ტ.შევჩენკოს ქ.#5, ბინა-სახელოსნო #4

ბატონო ლევან,

თქვენი მ/წლის 4 დეკემბრის განცხადებით (მერიაში რეგისტრაციის №19/01203392262-16; 04.12.2020წ.) პასუხად, რომელიც შეეხება ქ.თბილისში, ლ.გაგარინის ჭუჩის არსებულ მიწის ნაკვეთზე (ს/კ: 01.10.18.001.014) საგზაო მოძრაობის ორგანიზების სქემის შეთანხმებას, გაცნობებთ, წარმოდგენილი საგზაო მოძრაობის ორგანიზების სქემა სააგენტოს მიერ შეთანხმებულია.

წარმოდგენილი საგზაო მოძრაობის ორგანიზების სქემა სააგენტოს მიერ შეთანხმებულია იმ პირობით, რომ ტროტუარების ნაწილი, რომელიც მდებარეობს საკადასტრო საზღვრებში, დაიტვირთება საჯარო სერვიტუტით.

ამასთან გაცნობებთ, რომ სამუშაოს დასრულების შემდეგ, 30 კალენდარული დღის ვადაში დემონტაჟი უნდა გაუკეთდეს დროებით დამონტაჟებულ საგზაო მოძრაობის ორგანიზების ტექნიკურ საშუალებებს და ჭუჩის სავალი ნაწილი მოყვანილი იქნას პირვანდელ მდგომარეობაში.

საგზაო მოძრაობის ორგანიზების სქემა შეთანხმებულია იმ პირობით, რომ საგზაო მოძრაობის ორგანიზების ცვლილების შემთხვევაში სქემა ხელახლა საჭიროებს შეთანხმებას სააგენტოსთან.

შენიშვნა: სსიპ - ტრანსპორტისა და ურბანული განვითარების სააგენტოს მიერ შეთანხმებული საგზაო მოძრაობის ორგანიზების სქემები იხილეთ თანდართულ ბმულზე :

https://cloud.tbilisi.gov.ge/index.php/s/jIbHKlJxcBhkgkI

პატივისცემით,

ვიქტორ წილოსანი

სააგენტოს უფროსი

გამოყენებულია კვალიფიციური ელექტრონული ხელმოწერა/ ელექტრონული შტამპი

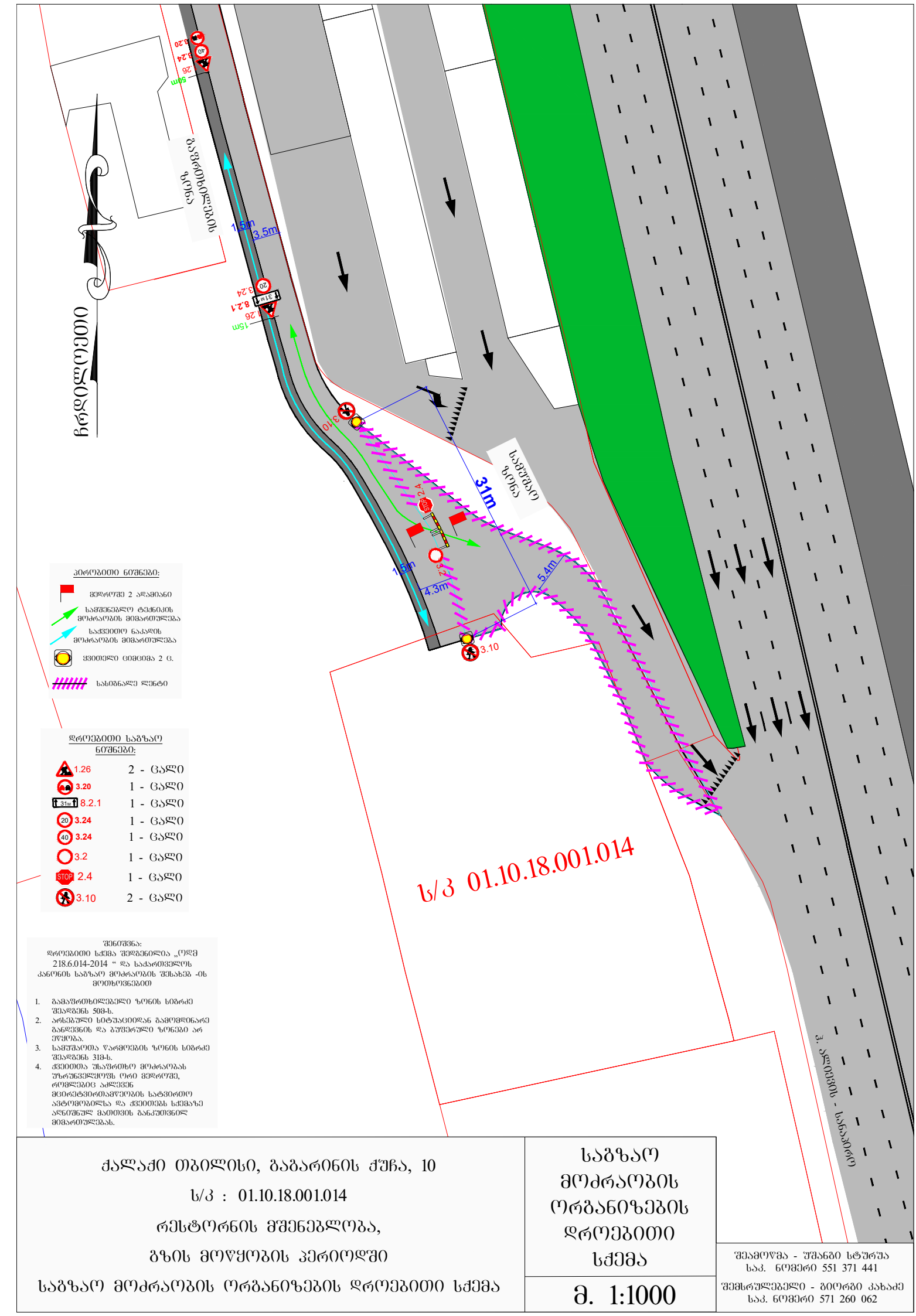

ქალაქი თბილისი, გაბარინის ქუჩა, 10

ს/პ : 01.10.18.001.014

რესტორნის მშენებლობა,

გზის მოწყობის პერიოდში

საგზაო მოძრაობის ორგანიზების დროებითი სქემა

საგზაო მოძრაობის ორგანიზების დროებითი სქემა

მ. 1:1000

შემამოწმა - უშანგი სტურუა
საკ. ნომერი 551 371 441

შემსრულებელი - გიორგი კახაძე
საკ. ნომერი 571 260 062

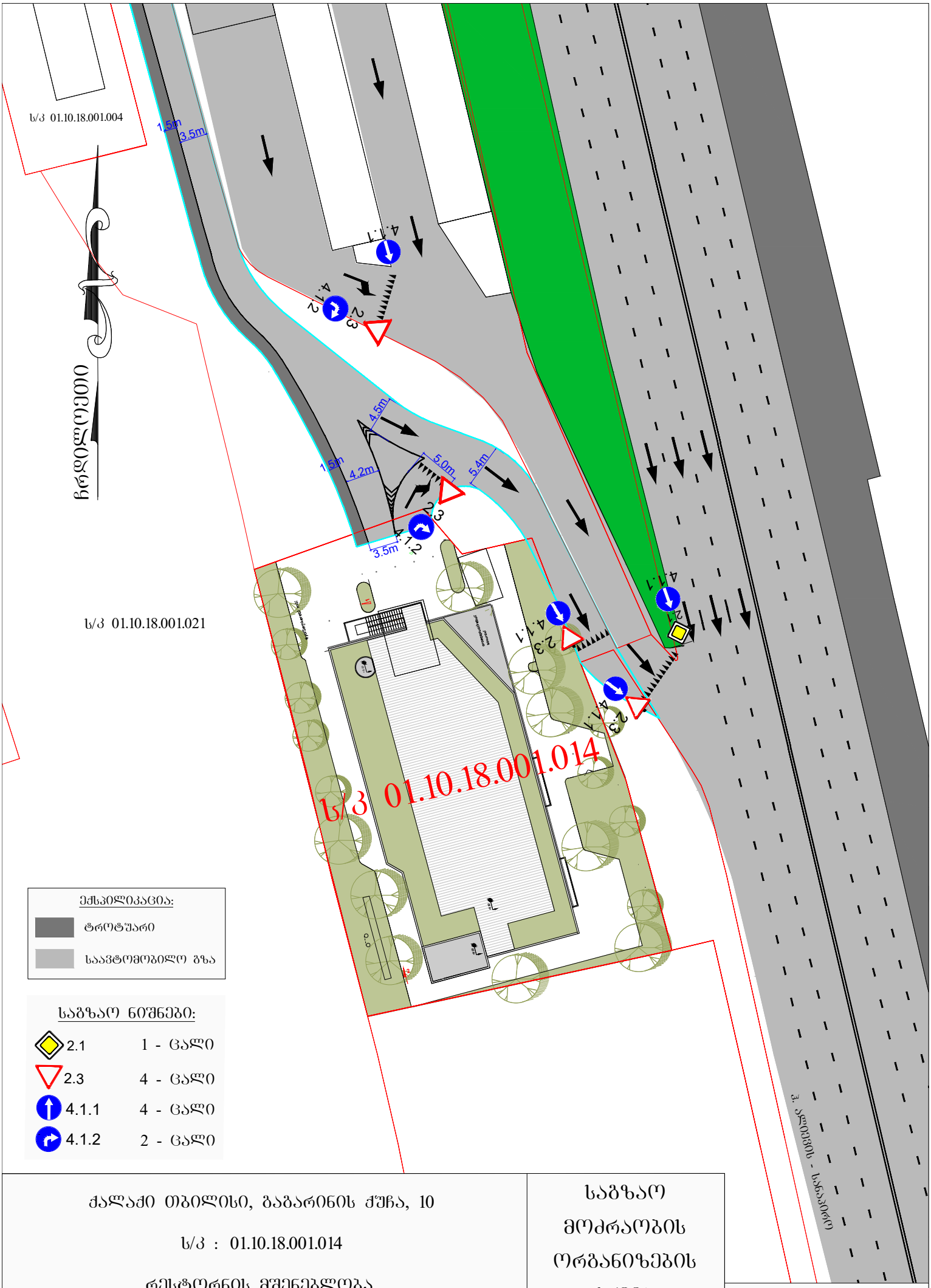

ექსპლიკაცია:

- ტროტუარი
- საავტომობილო გზა

საგზაო ნიშნები:

2.1	1 - ცალი
2.3	4 - ცალი
4.1.1	4 - ცალი
4.1.2	2 - ცალი

ქალაქი თბილისი, ბაბარინის ქუჩა, 10

ს/კ : 01.10.18.001.014

რესტორნის მშენებლობა,

საგზაო მოძრაობის ორგანიზების სქემა

საგზაო მოძრაობის ორგანიზების სქემა

მ. 1:1000

შემომწმა - უშანგი სტურუა
საკ. ნომერი 551 371 441

შემსრულებელი - გიორგი კახაძე
საკ. ნომერი 571 260 062