ქალაქ თბილისის მუნიციპალიტეტის მერია
შპს თბილსერვის ჯგუფი
TBILISI MUNICIPALITY CITY HALL
TBILSERVICE GROUP LTD

წერილის ნომერი: **62-01210632113**
თარიღი: **04/03/2021**
პინი: **1330**

ადრესატი: შპს " ქართული მილი "
საიდენტიფიკაციო ნომერი: 406136097
მისამართი: ქალაქ თბილისი, ქიზიყის 42

გადაამოწმეთ: **document.municipal.gov.ge**

შპს ,,ქართული მილი“
დირექტორს ბატონ ბექა ჭაბუკიანს

ბატონო ბექა,

შპს „თბილსერვის ჯგუფში“ შემოსული წერილის პასუხად გაცნობებთ, რომ ჩვენი კომპანიის სანიაღვრე სამსახურის წარმომადგენლების მიერ ადგილზე იქნა შესწავლილი თქვენი განცხადება. გაირკვა, რომ თქვენს კუთვნილებაში არსებულ მიწის ნაკვეთიდან (წითელი ხაზებიდან) (ს.კ.01.19.22.002.024) ქ.თბილისის მუნიციპალიტეტის მფლობელობაში არსებული სანიაღვრე ქსელი (დ-500მმ) გაედინება დაახლოებით 10 მეტრის დაშორებით და შესაბამისად სანიაღვრე სამსახური წინააღმდეგი არ არის აწარმოოთ სამშენებლო სამუშაოები თქვენს მიერ გათვალისწინებული.
დამატებით გაცნობებთ, რომ სანიაღვრე სამსახურთან შესათანხმებლად ხელზე უნდა წარმოადგინოთ მშენებლობის პროექტი სადაც მითითებული იქნება საპროექტო შენობის და არსებული სანიაღვრე ქსელიდან დაშორების მანძილი.

ზაზა ბერიშვილი

შპს "თბილსერვის ჯგუფი"-სანიაღვრე და სადრენაჟე ქსელების ექსპლოატაციის სამსახური-სამსახურის უფროსი

გამოყენებულია კვალიფიციური ელექტრონული ხელმოწერა/ ელექტრონული შტამპი



ქალაქ თბილისში, ქიზიყის ქუჩა, №42-ში
(ს.კ. 01.19.22.002.024) შპს "ქართული მილი"-ის
(ს.კ. 406136097) საკუთრებაში არსებული 6116 კვ.მ.
არასასოფლო-სამეურნეო დანიშნულების
მიწის ნაკვეთის გენ. გეგმა ტოპო საფუძველზე
საპროექტო შენობის განთავსებით

დანართი №2

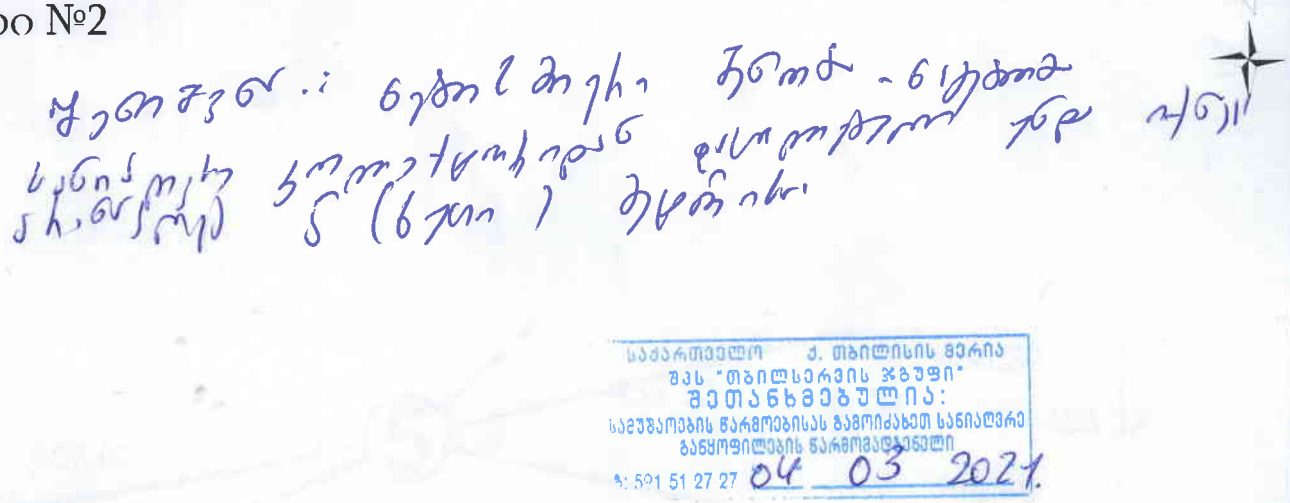

საქართველო ქ. თბილისის მერია
შპს "თბილსერვის ჯგუფი"
შეთანხმებულია:
საკუთრების წარმოებისას გამოიძახეთ სანიაღვრე
განყოფილების წარმომადგენელი
ტ: 591 51 27 27 04 03 2021.

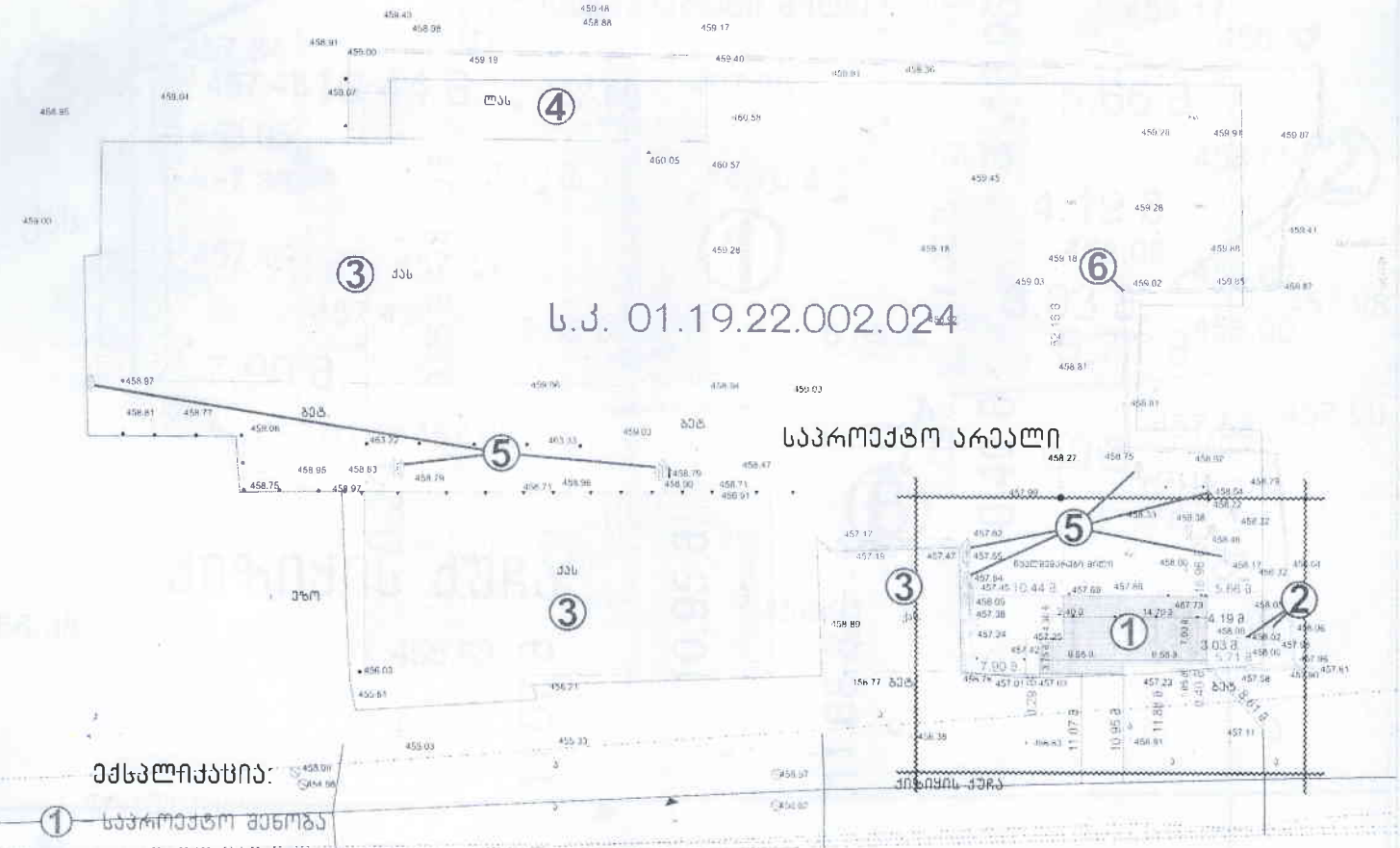

ექსპლიკაცია:

① – საპროექტო შენობა
② – ტრანსფორმატორი
③ – ქვის არასასხოვრებელი შენობა
④ – ლითონის არასასხოვრებელი ნაგებობა
⑤ – ხე-ნარგავები
⑥ – რკინაბეტონის ღობე

სანიაღვრე ქსელი

პირობითი აღნიშვნები

საზღვრები	
ქვის არასასხოვრებელი	
ლითონის არასასხოვრებელი	
ხე-ნარგავები	
ფრთხილად ხე	
ბუჩქოვანი	
ბალახოვანი	
ელექტრო ბოძი	
ელექტრო ბოძი	
ელექტრო ბოძ

თელასი

საქართველო, თბილისი 0119, ვანის ქ.3
ტელ: +995 (32) 277 99 99
www.telasi.ge

Номер: 0222/169/21

Дата: 22/02/2021

შპს "ქართული მილი"

ბატონ: ბექა ჭაბუკიანს

ტელ: 558000723

თქვენი 15.02.2021 წლის #0215/107/21; განცხადების პასუხად გაცნობებთ, რომ თქვენს მიერ წარმოდგენილი პროექტი (გეგმა ს.კ. 01.19.22.002.024) დღევანდელი მდგომარეობით შეესაბამება ელექტრული ქსელების ხაზობრივი ნაგებობების დაცვის წესებსა და ზონებს (საქართველოს მთავრობის 2013 წლის 24 დეკემბრის #366 დადგენილება, დანართი ელექტრული ქსელების ხაზობრივი ნაგებობების დაცვის წესი და მათი დაცვის ზონები).

სს „თელასის“ გენერალური
დირექტორი ს. კობცევი

შემს.შრომის დაცვისა და სახ. უსაფრთხოების
განყ. უფროსი მ. ჩიღუნაძე
ტელ. 2 77 99 99 1(7959)

სიტუაციური სქემა
მასშტაბი 1:2000



ქალაქ თბილისში, ქიზიყის ქუჩა, №42-ში (ს.კ. 01.19.22.002.024) შპს "ქართული მილი"-ის (ს.კ. 406136097) საკუთრებაში არსებული 6116 კვ.მ. არასასოფლო-სამეურნეო დანიშნულების მიწის ნაკვეთის გენ. გეგმა ტოპო საფუძველზე საპროექტო შენობის განთავსებით

დანართი №2

შეთანხმებულია: ნარმოდგენილი პროექტი შეესაბამება ელექტრული ქსელების ხაზობრივი ნაგებობების დაცვის წესებსა და ზონებს. შეთანხმების თარიღი 22.02.21.

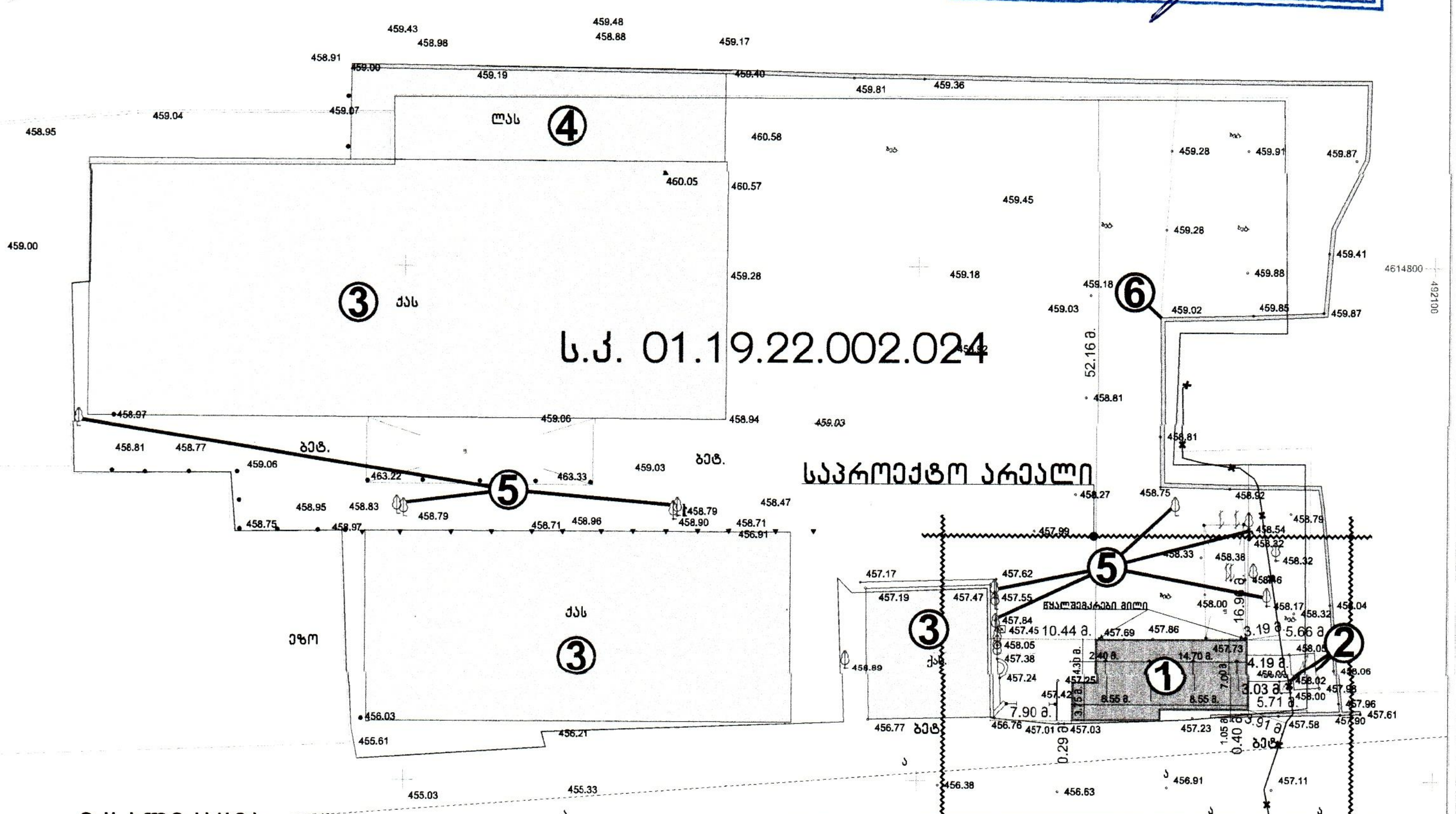

ექსპლიკაცია:

1 – საპროექტო შენობა

2 – ტრანსფორმატორი

3 – ქვის არასაცხოვრებელი შენობა

4 – ლითონის არასაცხოვრებელი ნაგებობა

5 – ხე-ნარგავები

6 – რკინაბეტონის ღობე

პირობითი აღნიშვნები

სასხოვრებელი · ქვის არასაცხოვრებელი · ლით. არასაცხოვრებელი · ტრანსფორმატორი · ონკანი · ნაკვეთის საზღვარი · წიწვოვანი · ფოთლოვანი ხე · კვიპაროსი · განათება · რკინის ბოძი · ჭა · ღობე · ხის ღობე · საყრდენი კედელი · ბუჩქი · მოსაზღვრე ნაკვეთი · სანიაღვრე · წყლის მილი · კავშირგაბმულობა · კანალიზაცია · გაზის მილი · დ.ძ. კაბელი · მ.ძ. კაბელი · საზოგადო ნაგებობა

2021 წ.
1:500

მიწის ნაკვეთის გენ. გეგმა ტოპო საფუძველზე საპროექტო შენობის განთავსებით

დამკვეთი:	ბექა ჭაბუკიანი
მთ. არქიტ:	გიორგი ლოლაძე
დამუშავა:	გიორგი ლოლაძე
1:500	2021 წ.

ქალაქი თბილისი, ქიზიყის ქუჩა, №42
(ს.კ. 01.19.22.002.024)

სიტუაციური სქემა



ქალაქ თბილისში, ქიზიყის ქუჩა, №42-ში
(ს.კ. 01.19.22.002.024) შპს "ქართული მილი"-ის
(ს.კ. 406136097) საკუთრებაში არსებული 6116 კვ.მ.
არასასოფლო-სამეურნეო დანიშნულების
მიწის ნაკვეთის გენ. გეგმა ტოპო საფუძველზე
საპროექტო შენობის განთავსებით

საპროექტო არეალი

დანართი №2

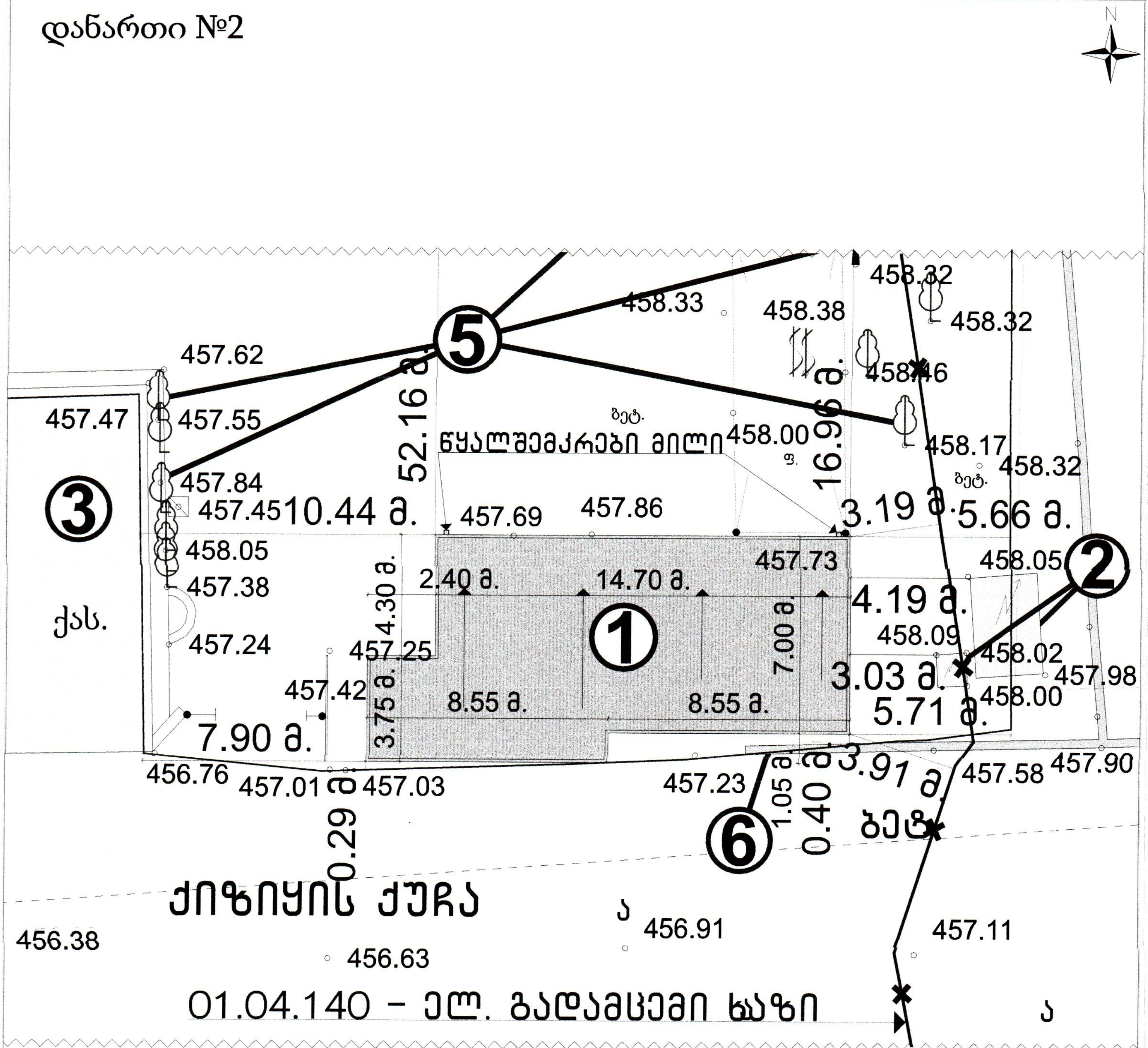

ექსპლიკაცია:

① - საპროექტო შენობა

② - ტრანსფორმატორი

③ - ქვის არასაცხოვრებელი შენობა

⑤ - ხე-ნარგავები

⑥ - რკინაბეტონის ღობე

პირობითი აღნიშვნები

მიწის ნაკვეთის გენ. გეგმა ტოპო საფუძველზე საპროექტო შენობის განთავსებით	
საპროექტო არეალი	
დამკვეთი:	ზექა ჭაბუკიანი
მთ. არქიტ:	გიორგი ლოლაძე
დაამუშავა:	გიორგი ლოლაძე
1:150	2021 წ.

ქალაქი თბილისი, ქიზიყის ქუჩა, №42
(ს.კ. 01.19.22.002.024)

2021 წ.
1:150

დანართი №1

საჯარო რეესტრის ეროვნული სააგენტო

საკადასტრო გეგმა

საკადასტრო კოდი: **01.19.22.002.024**

განცხადების ნომერი: **882019101116**

მომზადების თარიღი: **28/02/2019**

ნაკვეთის დანიშნულება: **არასასოფლო სამეურნეო**

ფართობი: **6116 კვ.მ (WGS 84 / UTM zone 38N)**

ვალდებულების ფართობი : **74 კვ.მ (WGS 84 / UTM zone 38N)**

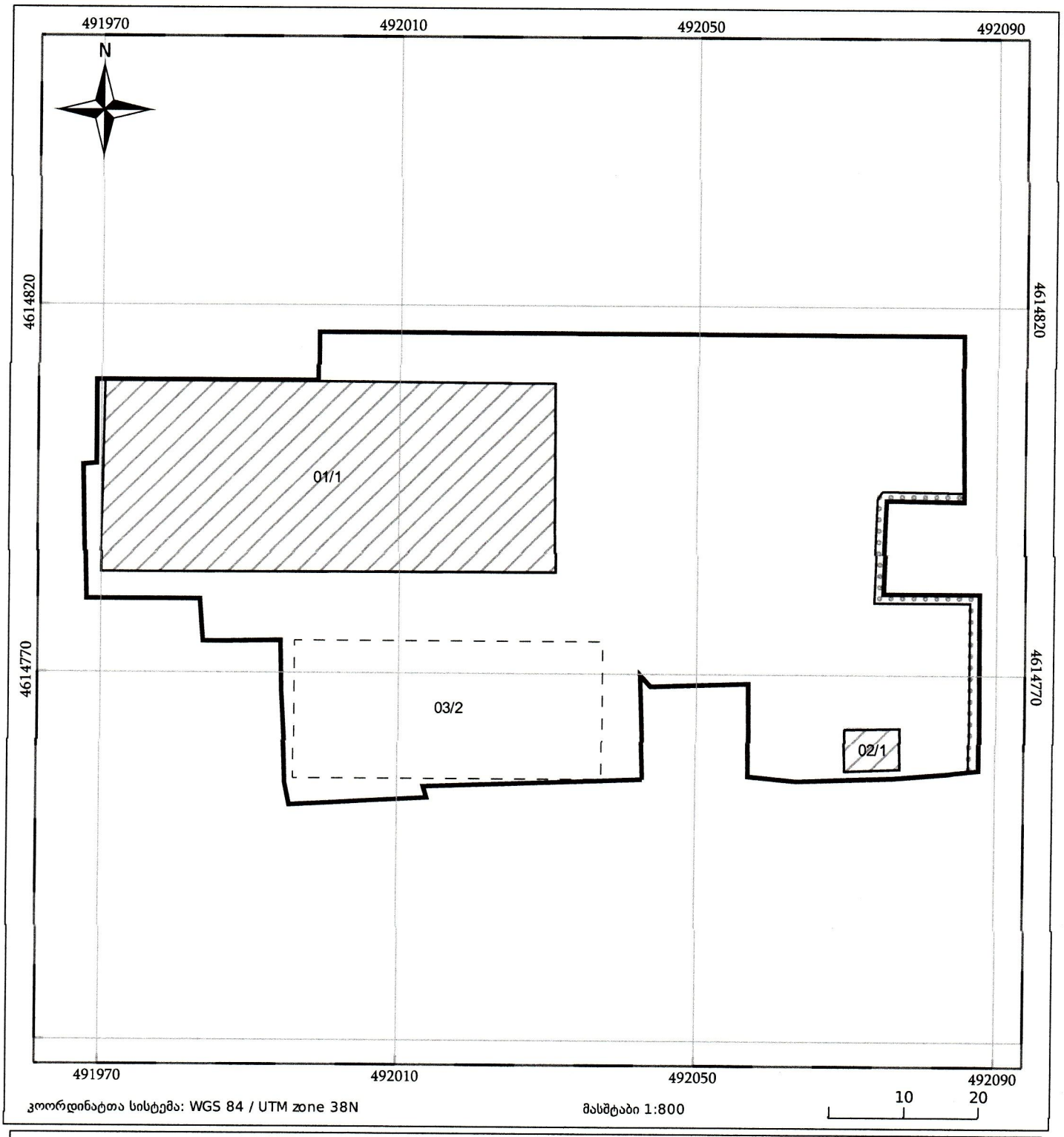

მეტი ვიდრე უბრალოდ წყალი
MORE THAN JUST WATER

№ 0621-0486249 D 23.12.21

შპს „ქართული მილი“
მისამართი: ქიზიყის ქ. N42
ელ-ფოსტა: info@geopipe.ge; beka.chabukiani@gmail.com
ტელეფონი: 558 00 07 23; 557 17 17 72

შპს „ჯორჯიან უოთერ ენდ ფაუერმა“ (შემდგომში „კომპანია“) განიხილა თქვენი განცხადება („კომპანიაში“ რეგისტრირებული IN21-0484273, დათარიღებული 12/02/2021წ.) მიწის ნაკვეთზე (ს/კ 01.19.22.002.024) მშენებლობის გენ. გეგმის შეთანხმების შესახებ.

გაცნობებთ, რომ თქვენს მიერ წარმოდგენილი გენ. გეგმა შეთანხმებულია „კომპანიის“ შესაბამის სამსახურთან. „კომპანია“ არ არის წინააღმდეგი განახორციელოთ სამშენებლო სამუშაოები წარმოდგენილი გენ. გეგმის შესაბამისად.

ასევე გაცნობებთ, რომ საპროექტო ტერიტორიაზე შესაძლებელია გადიოდეს კერძო მფლობელობაში არსებული წყალსადენ-წყალარინების ქსელები, რომელთა შესახებ „კომპანია“ ინფორმაციას არ ფლობს.

ქსელის დაზიანების თავიდან აცილების მიზნით, სამუშაოების დაწყების წინ გთხოვთ, დაუკავშირდეთ „კომპანიის“ წარმომადგენელს:

ისანი-სამგორის ბიზნეს ცენტრის მენეჯერი ლევან გაგნიძე. ტელ: 591 70 75 06.

დანართი: საპროექტო დოკუმენტაცია - 1 (ერთი) ფურცელი

პატივისცემით,

გიორგი სვანიშვილი
კომერციული დირექტორი

შემსრულებელი: ჯ. ჩაჩხალია; გ. მურღულია
ელ-ფოსტა: jchachkhalia@gwp.ge; gmurgulia@gwp.ge

სიტუაციური სქემა
მასშტაბი 1:2000



ქალაქ თბილისში, ქიზიყის ქუჩა, №42-ში
(ს.კ. 01.19.22.002.024) შპს "ქართული მილი"-ის
(ს.კ. 406136097) საკუთრებაში არსებული 6116 კ3.მ.
არასასოფლო-სამეურნეო დანიშნულების
მიწის ნაკვეთის გენ. გეგმა ტოპო საფუძველზე
საპროექტო შენობის განთავსებით

დანართი №2





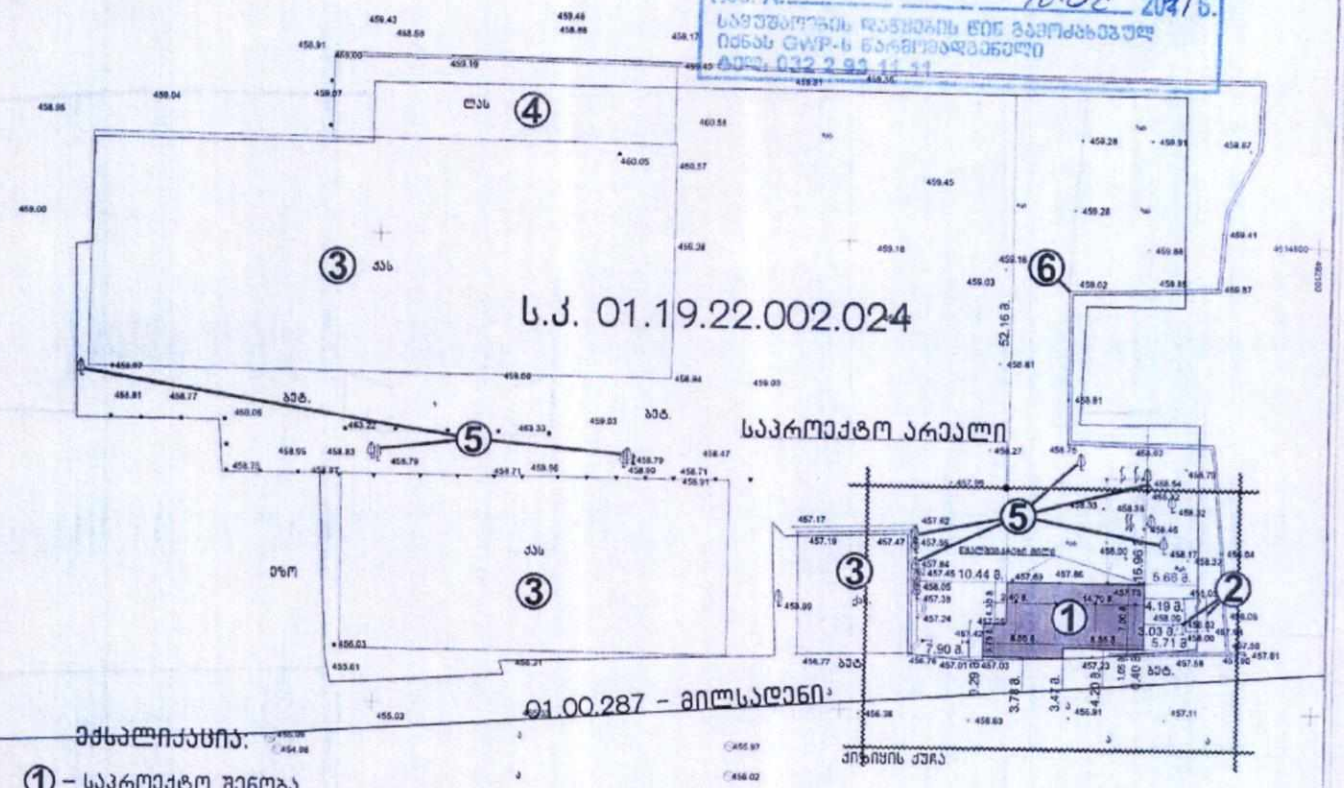

მეზობლიჟაცია:

① – საპროექტო შენობა
② – ტრანსფორმატორი
③ – ქვის არასასხოვრებელი შენობა
④ – ლითონის არასასხოვრებელი ნაგებობა
⑤ – ხე-ნარგავები
⑥ – რკინაბეტონის ღობე

პირობითი აღნიშვნები

ს/ს	სამრეკლო	ელ	ელექტრული
ა/ს	ავტო სასამრეკლო	ტ	ტელეფონის ხა
ტრ	ტრანსფორმატორი	კ	კანალიზაცია
გ	გარანტიანტარი	გ	გაზსადენი
ჩ	ჩიგნი	ა	ანძის ბოძი

	ბორდიური		საზღვარი მიწის ნაკვეთებს შორის
	ღობე		ავტომაგისტრალის ღერძი
	ანძ. ღობე		ბაზის ბოძი
	საბარდნე კანალი		მ.კ. კანალი
	ბაზის		მ.კ. კანალი
	მიწისქვეშა ნაკეთები		ხაზობრივი ნაკეთები

მიწის ნაკვეთის გენ. გეგმა ტოპო საფუძველზე საპროექტო შენობის განთავსებით		
შემსრულებელი:		გეგმა შემსრულებელი
მთ. ინჟინერი:		მირაბი ღოღობერიძე
შემოწმებულ:		მირაბი ღოღობერიძე
1:500		2021 წ.

ქალაქი თბილისი, ქიზიყის ქუჩა, №42
(ს.კ. 01.19.22.002.024)

1:500
2021 წ.