სიმაღლის განსაზღვრის სქემა

ჭრილი 1-1

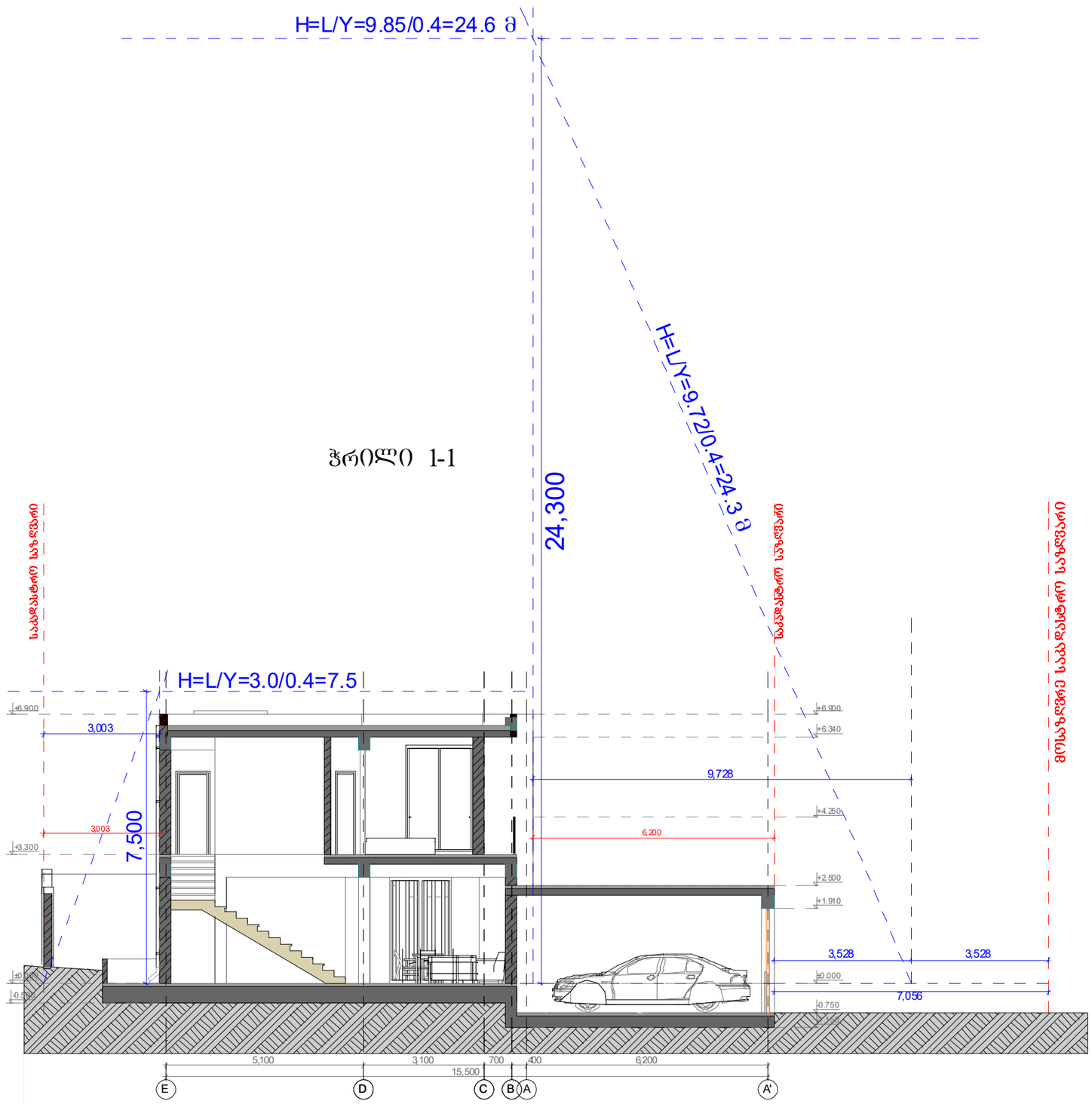

გენგეგმა

მ 1:500

N

X=481150

Y=4629900

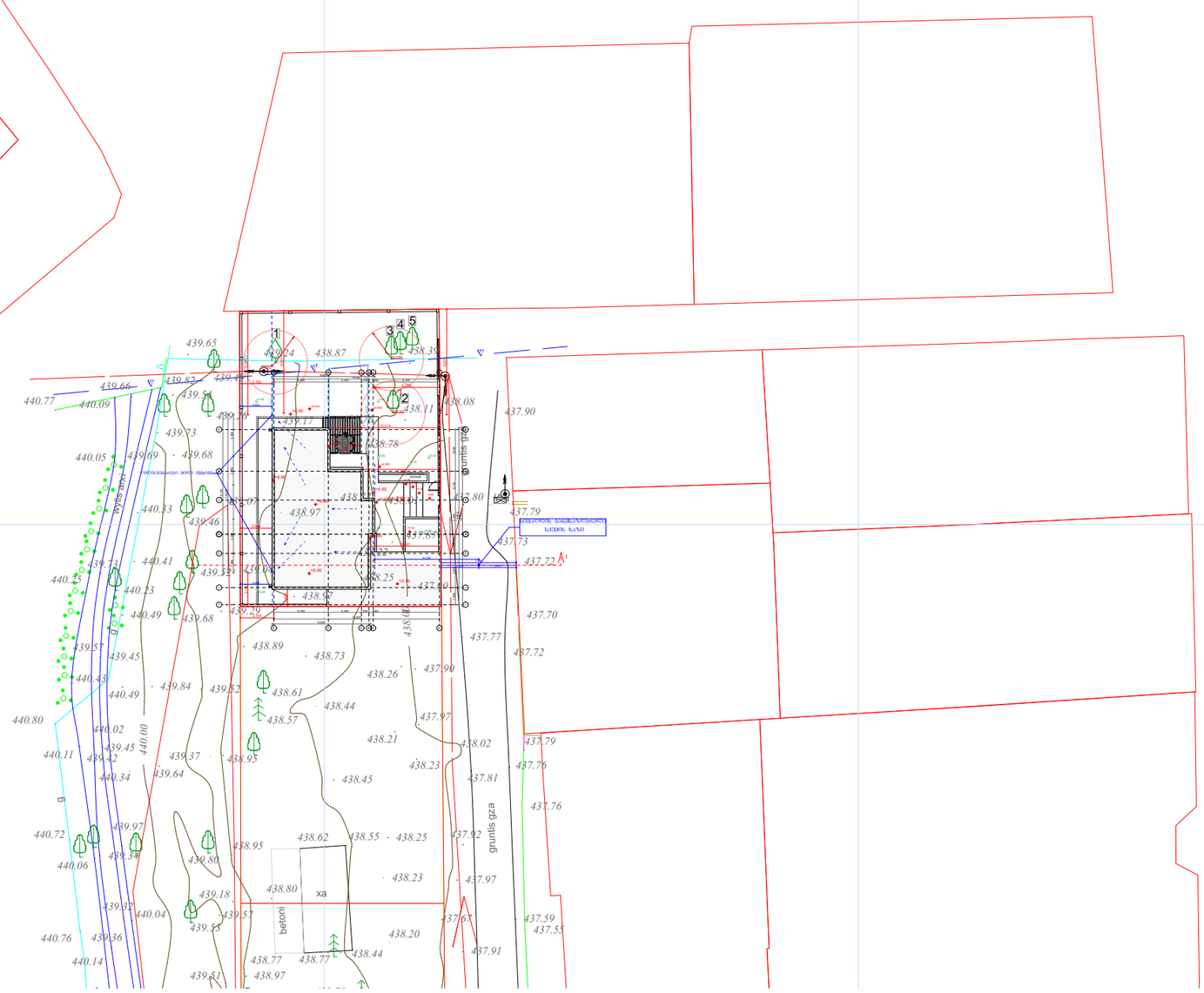

ქ. თბილისში, დიღმის სასწავლო საცდელი მეურნეობა ს/კ 01.72.14.007.701 არასასოფლო-სამეურნეო დანიშნულების მიწის ნაკვეთის გეგმა

სიტუაციური სქემა
მ 1:5000



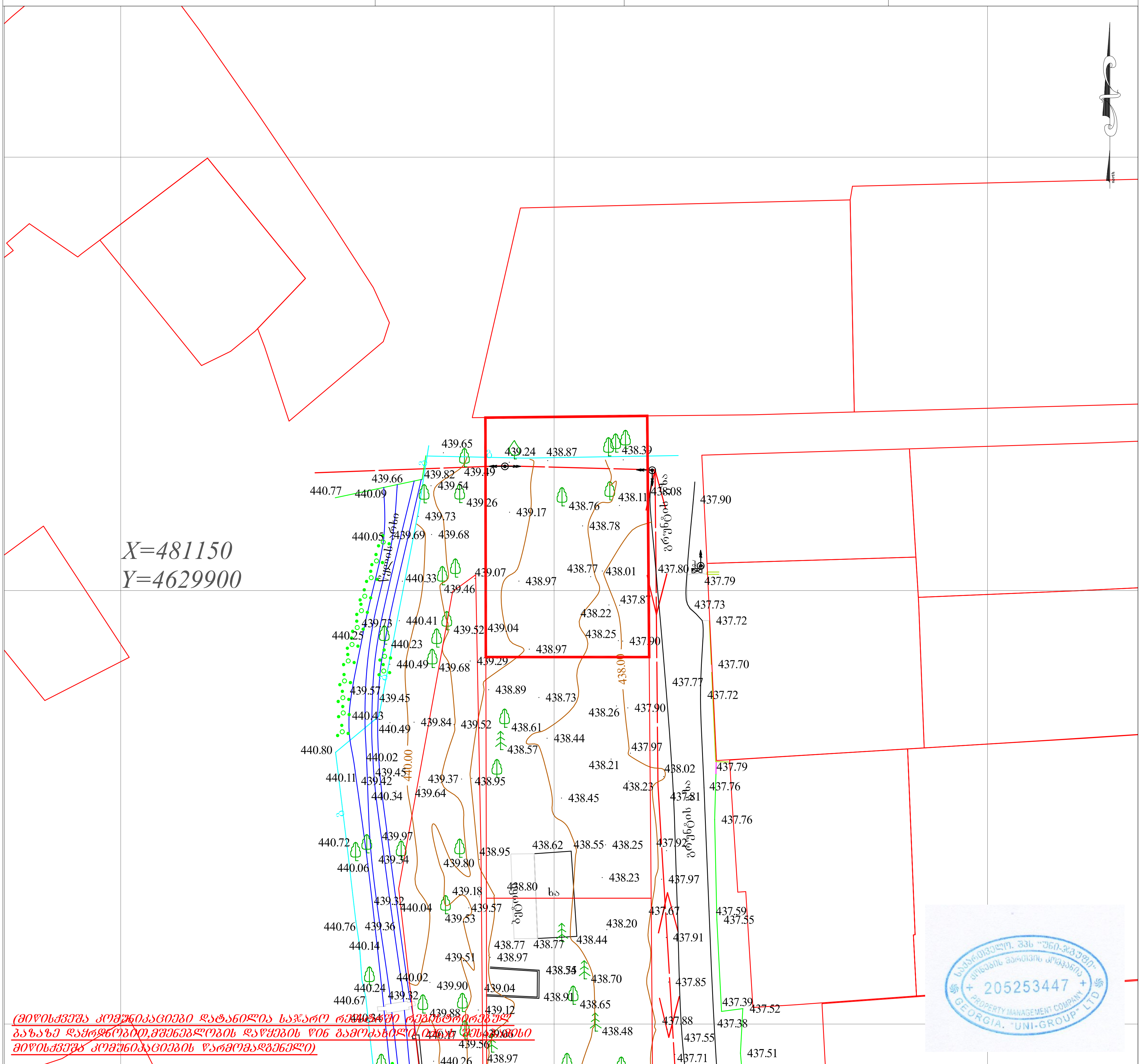

ფართობი: 520	პირობითი აღნიშვნები	ტოპოგრაფიული ნახაზი მ 1:500 / რელიეფის კვეთა 0.5მ			შპს „უნი-ჯგუფი“ თბილისი, ხვიჩიას ქ. №17
მიწისქვეშა კომუნიკაციები	ნაკვეთის საზღვარი	ბუჩქი	გეგმურ სიმაღლური წერტილი (რპ)	რკინის ღობე	
კანალიზაცია	შენობა	გაზონი	ხეების რიგი	ბორდიური	დირექტორი — ზ. კაპანაძე
დენის კაბელი	არკა	სამეთვალყურეო ჭები	ტრანსფორმატორი	ბეტონი	კომპ. უზრუნველყოფა — შპს ჯითი სარვეი
გაზის მილი	ფარდული	ძეგლი	რადიო ან ტელე ანძა	კედელი	გეოდეზისტი — შპს ჯითი სარვეი
წყლის მილი	კიბე	შადრევანი	ლამპიონები	საყრდენი კედელი	დამკვეთი
კავშირგაბმულობა	ფოთლოვანი ხე	ონკანი	ელექტრო ბოძი	ბილიკი	
	წიწვოვანი ხე	წყარო ან ჭა	რკინიგზა	გზის კონტური	
	ხეხილის ხე	ბენზინგასამართი სადგური	იზოჰიფსი	ფლატე	
	პალმა	მაღალი ძაბვის გადამცემი	მთავარი იზოჰიფსი	წყლის კონტური	თარიღი 2019