გეგმა ნიშნულზე -6.00 მ 1:200

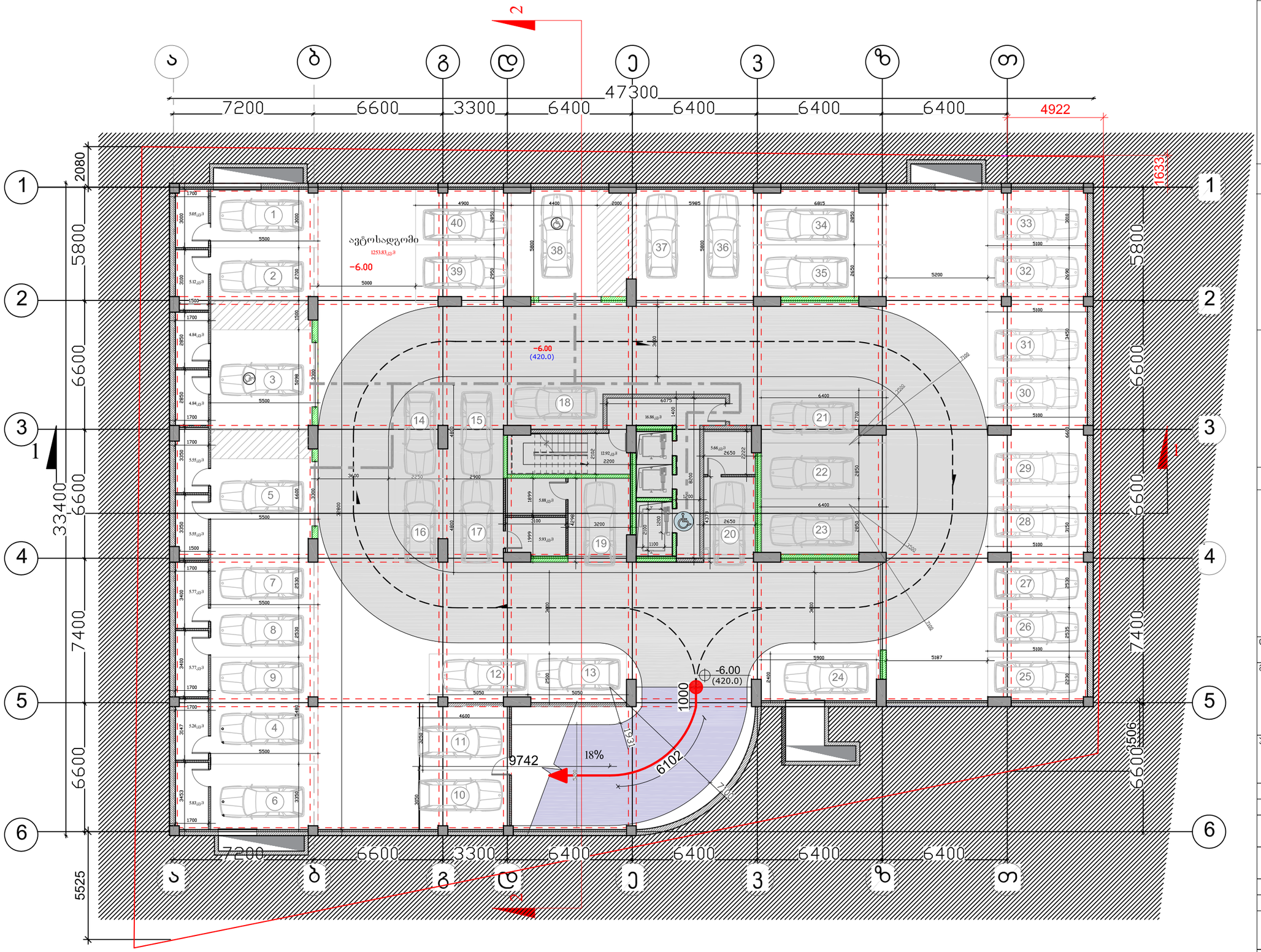

შენიშვნა: პანდუსის სიგრძე 9.7+6.1+1.0= 16.8
სართულის სიმაღლე 3 მ.

3 / 16.8 მ= 0.18 = 18%

შენიშვნა: გეგმაზე იისფრად მონიშნული პანდუსი აპაჟირებს ორ დონეს ერთმანეთთან, ყოველგვარი გადატეხვის გარეშე; ეს დონეებია -6.00 და -3.00, პანდუსის დასაწყისში აწერია ნიშნული -6.00. ვინაიდან ამ პანდუსის ქვეშ მოწყობილია ავტოსადგომი, პანდუსის დასასრული ამ ნახაზზე არ ჩანს, მესაბამისად არ აწერია დასრულების დონის ნიშნული. იატაკიდან იატაკამდე მანძილი არის 3 მ.; პანდუსის სიგრძეა 16.8 მ.

ფორმატი A-3	დაკვეთა №	

შენიშვნები:

1.ნახაზზე ზომები მოცემულია მეტრებში.

ტექნიკურ-ეკონომიკური მაჩვენებლები:

პირობითი ნიშნები:

⑥ –	– კედელი
–	– ტიხარი
–	– რიგელი
პ-6 –	– დიაფრაგმა
ფ-6 –	– პოლონა
მ-6 –	– ღერძის ხაზი
ფარ-6	– საპროექტო საზღვარი

დამკვეთი

მისამართი
ქ.თბილისი,გამზირი გელოვანი,აეროპორტის სახლის მიმდებარედ(ნაკვეთი №6/3)

პროექტის სახელწოდება
მრავალფუნქციური კომპლექსი

თანამდებობა	გვარი	ხელმოწერა	თარიღი
პრ. პატრონი	ო.ხუხაშვილი		
არქიტექტორი	ე. ედიშერაშვილი		
დამუშავა	მ.პახტანგიშვილი		
დამუშავა	ს.მორგოშელაძე		

მასშტაბი	1:200	ნახაზი:
თარიღი	09.10.2018	გეგმა ნიშნულზე -6.00

სტადია	ფურცელი	ფურცლები
პროექტი	პ-3	

გეგმა ნიშნულზე -3.00 მ 1:200

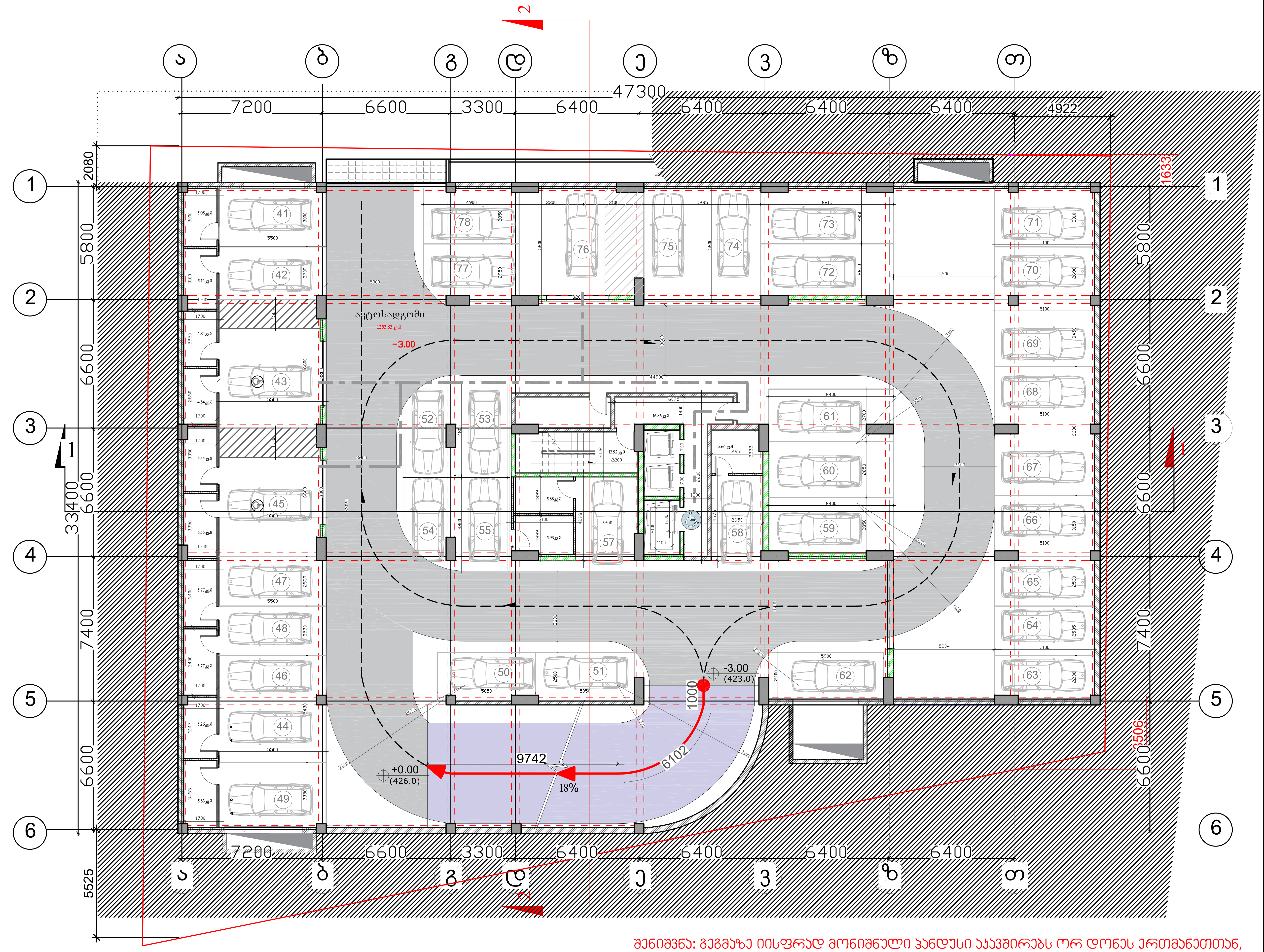

შენიშვნა: პანდუსის სიგრძე 9.7+6.1+1.0= 16.8
სართულის სიმაღლე 3 მ

3 / 16.8 მ= 0.18 = 18%

შენიშვნა: გეგმაზე იისფრად მონიშნული პანდუსი აკავშირებს ორ დონეს ერთმანეთთან, ყოველგვარი გადატეხვის გარეშე; ეს დონეებია -3.00 და 0.00, პანდუსს დასაწყიში და დასასრულში აწერია ნიშნულები -3.00 და 0.00; შუაში ორი ტეხილი ხაზით აღნიშნულია გრაფიკული ჭრილის ხაზი. (0.00 ნიშნულიდან -3.00 ნიშნულზე და -3.00 ნიშნულიდან -6.00 ნიშნულზე ჩასასვლელი პანდუსები მდებარეობს ერთმანეთის თავზე).
იატაკიდან იატაკამდე მანძილი არის 3 მ.; პანდუსის სიგრძე 16.8 მ.

ფორმატი A-3	დაკვეთა №	

შენიშვნები:

1. ნახაზზე ზომები მოცემულია მეტრებში.

ტექნიკურ-ეკონომიკური მაჩვენებლები:

პირობითი ნიშნები:

- ა-6 –
- ფ-6 –
- მ-6 –
- ფარ-6
- – კედელი
- – ტიხარი
- – რიგელი
- – დიაფრაგმა
- – კოლონა
- – ღერძის ხაზი
- – საკადასტრო საზღვარი

დამკვეთი

მისამართი
ქ.თბილისი,გამზირი გელოვანი,ავეჯის სახლის მიმდებარედ(ნაკვეთი №6/3)

პროექტის სახელწოდება
მრავალფუნქციური კომპლექსი

თანამდებობა	გვარი	ხელმოწერა	თარიღი
პრ. ავტორი	ო.ხუხაშვილი		
არქიტექტორი	ე. ედიშერაშვილი		
დაამუშავა	მ.კახტანგიშვილი		
დაამუშავა	ს.მორჩილაძე		

მასშტაბი	1:200	ნახაზი:
თარიღი	09.10.2018	გეგმა ნიშნულზე -3.00

სტადია	ფურცელი	ფურცლები
პროექტი	ა-3	

გეგმა ნიშნულზე ±0.00 მ 1:200

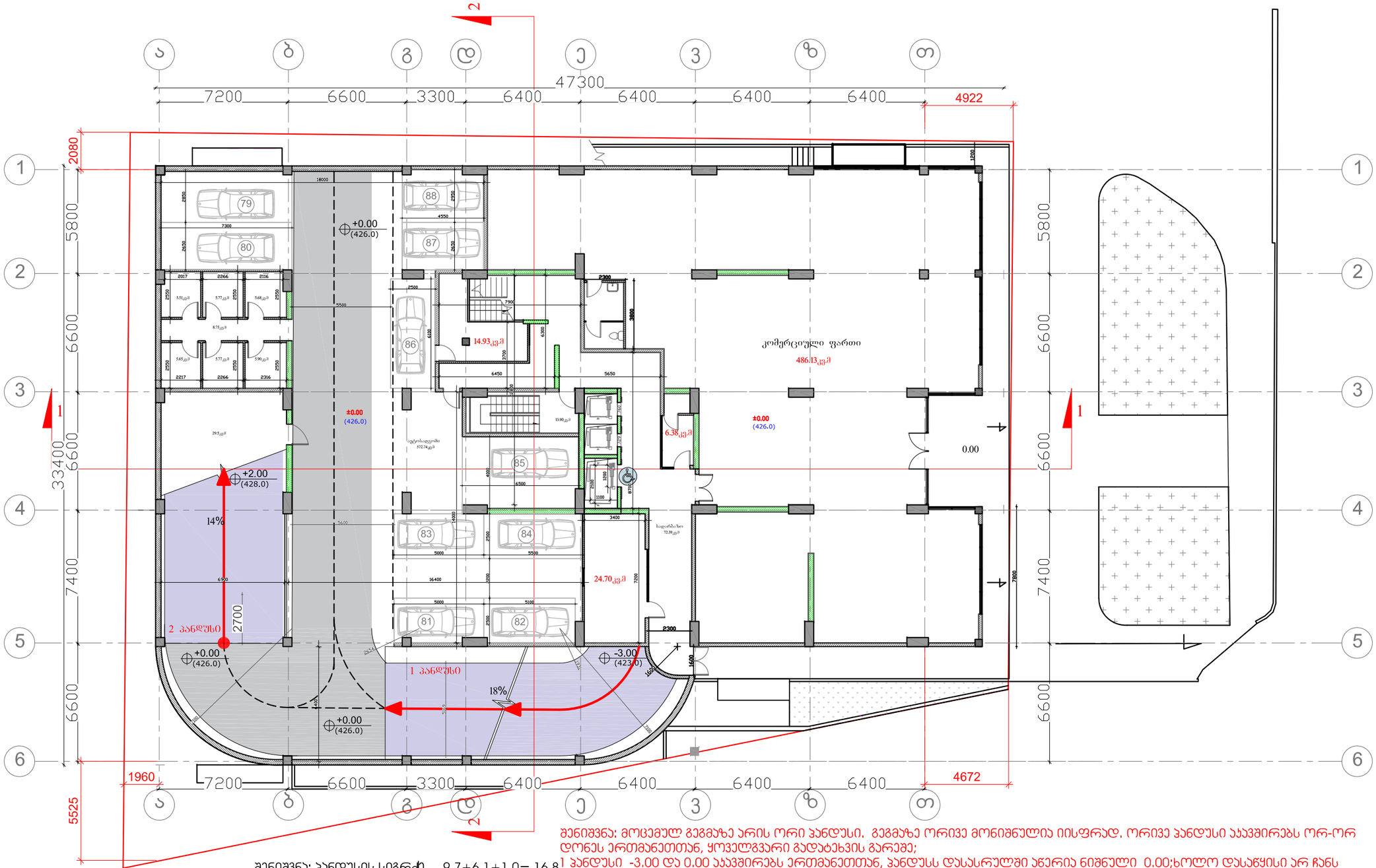

შენიშვნა: პანდუსის სიგრძე 9.7+6.1+1.0= 16.8
3/16.8=18%

შენიშვნა: პანდუსის სიგრძე 11.5+2.7= 14.2
2/14.2=14%

შენიშვნა: მოცემულ გეგმაზე არის ორი პანდუსი. გეგმაზე ორივე მონიშნულია იისფრად. ორივე პანდუსი აკავშირებს ორ-ორ დონეს ერთმანეთთან, ყოველგვარი გადატეხვის გარეშე;
1 პანდუსი -3.00 და 0.00 აკავშირებს ერთმანეთთან, პანდუსს დასასრულში აწერია ნიშნული 0.00;ხოლო დასაწყისი არ ჩანს სრულად, მაგრამ ნიშნული მაინც მითითებულია -3.00,(გასაგები რომ იყოს საიდან იწყება) შუაში ორი ტეხილი ხაზით აღნიშნულია გრაფიკული ჭრილის ხაზი. იატაკიდან იატაკამდე მანძილი არის 3 მ.; პანდუსის სიგრძეა 16.8 მ.
2 პანდუსი სარაჯიშვილის ქუჩას აკავშირებს 0.00 ნიშნულზე არსებულ ავტოსადგომთან, აქ დონეთა სხვაობა არის 2 მ.; პანდუსს ტეხვა არც აქ აქვს. დასაწყისში აწერია იატაკის ნიშნული, დასასრული ამ ნახაზზე არ ჩანს, რადგან პანდუსის ქვეშ მოწყობილია ტექნიკური ოთახი, ამ პანდუსის ნაწილი 2.7 მ მდებარეობს +3.00 ნიშნულის იატაკის ფილის ქვეშ, ანუ დახურულია, ხოლო 11.500 მ. ღია ჩასასვლელია; პანდუსის სიგრძე არის 14.2 მ.

ფორმატი A-3 | დაკვეთა №

შენიშვნები:

1. ნახაზზე ზომები მოცემულია მეტრებში.

ტექნიკურ-ეკონომიკური მაჩვენებლები:

პირობითი ნიშნები:

ⓑ – ბოძი
– ჭედელი
– ტიხარი
– რიგელი
– დიაფრაგმა
– ჯოლონა
– ღერძის ხაზი
– საკადასტრო საზღვარი
ს-ნ –
ფ-ნ –
მ-ნ –
ფარ-ნ

დამკვეთი

მისამართი
ქ.თბილისი,გამზირი გელოვანი,აკაკის სახლის მიმდებარედ(ნაკვეთი №6/3)

პროექტის სახელწოდება
მრავალფუნქციური კომპლექსი

თანამდებობა	გვარი	ხელმოწერა	თარიღი
პრ. ავტორი	ო.ხუხაშვილი		
არქიტექტორი	ე. ედიშერაშვილი		
დამმუშავა	მ.პახტანგიშვილი		
დამმუშავა	ს.მორჩილაძე		

მასშტაბი	1:200	ნახაზის: გეგმა ნიშნულზე ±0.00
თარიღი		

სტადია	ფურცელი	ფურცლები
პროექტი	ა-3	

გეგმა ნიშნულზე ±4.50 მ 1:200

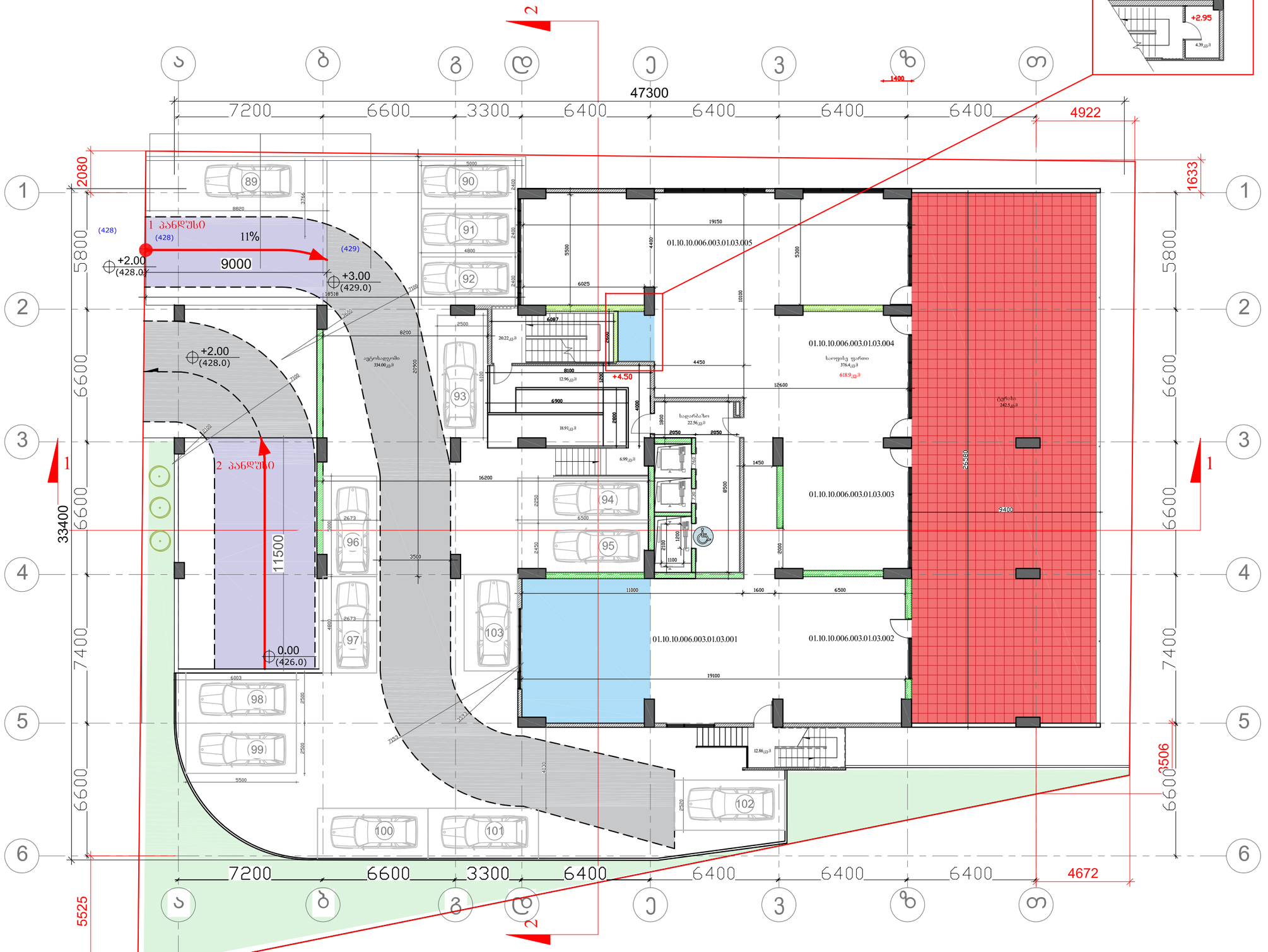

შენიშვნა: პანდუსის სიგრძე 1 / 9 მ= 0.11 = 11%

შენიშვნა: პანდუსის სიგრძე 11.5+2.7= 14.2
2/14.2=14%

შენიშვნა: მოცემულ გეგმაზე არის ორი პანდუსი. გეგმაზე ორივე მონიშნულია იისფრად, ორივე პანდუსი აკავშირებს ორ-ორ დონეს ერთმანეთთან, ყოველგვარი გადატეხვის გარეშე;
1 პანდუსი +2.00 და +3.00 ნიშნულს აკავშირებს ერთმანეთთან, პანდუსს დასაწყისსა და დასასრულში აწერია ნიშნულები +2.00 და +3.00. აღნიშნული პანდუსის დასაწყისისა და დასასრულის დონეების სხვაობა არის 1 მ. პანდუსის სიგრძეა 9 მ.
2 პანდუსი სარაჟნიშვილის ქუჩას აკავშირებს 0.00 ნიშნულზე არსებულ ავტოსადგომთან, აქ დონეთა სხვაობა არის 2 მ.; პანდუსს ტეხვა არც აქ აქვს. დასასრულში აწერია იატაკის ნიშნული +2.00, დასაწყისი ამ ნახაზზე არ ჩანს, რადგან ამ პანდუსის ნაწილი 2.7 მ მდებარეობს +3.00 ნიშნულის იატაკის ფილის ქვეშ, ანუ დახურულია. ამ პანდუსის სიგრძეა 14.2 მ.

ფორმატი A-3	დაკვეთა №	

შენიშვნები:

1. ნახაზზე ზომები მოცემულია მეტრებში.

გეგმაზე ცისფრად მონიშნულია საოფისე ფართის კორექტირების შედეგად მომატებული ნაწილი.

ტექნიკურ-ეკონომიკური მაჩვენებლები:

შეთანხმებულ პროექტში საოფისე ფართი იყო დაყოფილი 5 ნაწილად, ამიტომ არის 5 საპასტრო ჯოდი, კორექტირებულ პროექტში გვინდა ამ ფართების გაერთიანება, ამიტომ რომელიმე კონკრეტული ფართის გაზრდა არ ხდება, არამედ გაერთიანება და მიემატა ის ნაწილი რომელიც გეგმაზე მონიშნულია ცისფრად.

პირობითი ნიშნები:

6 –	– ჯედელი
–	– ტიხარი
–	– რიგელი
პ-ნ –	– დიაფრაგმა
ფ-ნ –	– კოლონა
მ-ნ –	– ღერძის ხაზი
ფარ-ნ	– საპასტრო საზღვარი

დამკვეთი

მისამართი
ქ.თბილისი,გამზირი გელოვანი,აკაკის სახლის მიმდებარედ(ნაკვეთი №6/3)

პროექტის სახელწოდება
მრავალფუნქციური კომპლექსი

თანამდებობა	გვარი	ხელმოწერა	თარიღი
პრ. არტორი	ო.ხუხაშვილი		
არქიტექტორი	ე. ედიშერაშვილი		
დამუშავა	მ.პახტანგიშვილი		
დამუშავა	ს.მორჩილაძე		

მასშტაბი	1:200	ნახაზი:
თარიღი		გეგმა ნიშნულზე ±4.50

სტადია	ფურცელი	ფურცლები
პროექტი	პ-3	

გეგმა ნიშნულზე +7.80 მ 1:200

3 სართული

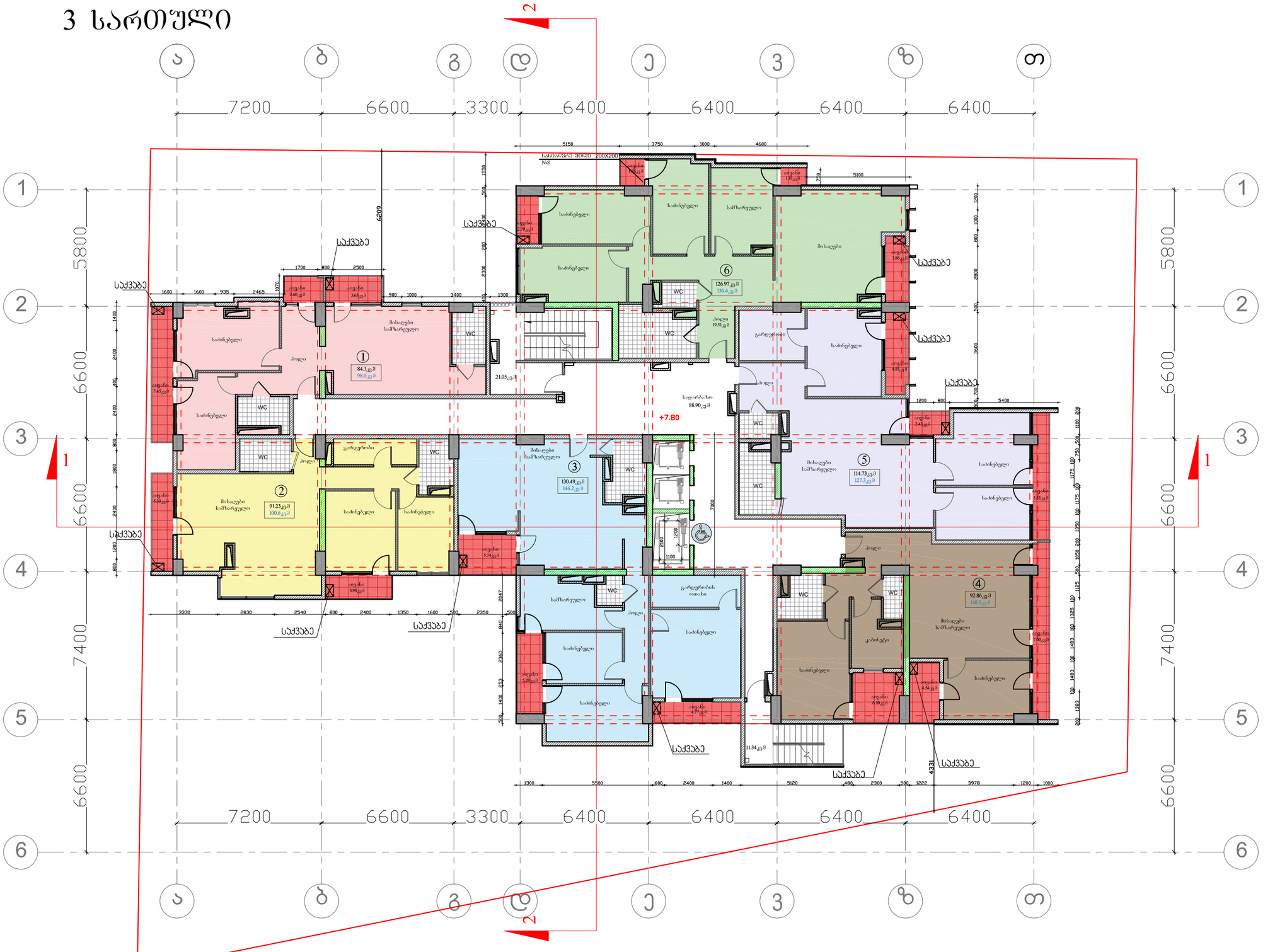

ფორმატი A-3	დაკვეთა №		

შენიშვნები:

1.ნახაზზე ზომები მოცემულია მეტრებში.

ტექნიკურ-ეკონომიკური მაჩვენებლები:

პირობითი ნიშნები:

- ⑥ – 1-ლი სართულის ნიშნული
- – ველის ნიშნული
- – ქვედა სართულის ნიშნული
- პ-6 – პანდუსი
- ფ-6 – ფანდუსი
- მ-6 – მანდუსი
- ფარ-6 – ფარდული
- ჯ – ჯებელი
- ტ – ტიხარი
- რ – რიგელი
- დ – დიაფრაგმა
- კ – კოლონა
- ღ – ღერძის ხაზი
- ს – საპროექტო საზღვარი

დამკვეთი

მისამართი

ქ.თბილისი,გამზირი გელოვანი,ავლაბრის სახლის მიმდებარედ(ნაკვეთი №6/3)

პროექტის სახელწოდება

მრავალფუნქციური კომპლექსი

თანამდებობა	გვარი	ხელმოწერა	თარიღი
პრ. არქიტექტორი	ო.ხუხაშვილი		
არქიტექტორი	ე. ედიშერაშვილი		
დამეშვა	მ.შახტანგიშვილი		
დამეშვა	ს.მორჩილაძე		

მასშტაბი	1:200	ნახაზი:
თარიღი		გეგმა ნიშნულზე +7.80

სტადია	ფურცელი	ფურცლები
პროექტი	პ-3	

გეგმა ნიშნულზე +11.10 მ 1:200

4 სართული



ფორმატი A-3	დაკვეთა №

შენიშვნები:

1. ნახაზზე ზომები მოცემულია მეტრებში.

ტექნიკურ-ეკონომიკური მაჩვენებლები:

პირობითი ნიშნები:

- ა-6
- ფ-6
- მ-6
- ფარ-6
- კედელი
- ტიხარი
- რიგელი
- დიაფრაგმა
- კოლონა
- ღერძის ხაზი
- საკადასტრო საზღვარი

დამკვეთი

მისამართი

ქ.თბილისი,გამზირი გელოვანი,ავეჯის სახლის მიმდებარედ(ნაკვეთი №6/3)

პროექტის სახელწოდება

მრავალფუნქციური კომპლექსი

თანამდებობა	გვარი	ხელმოწერა	თარიღი
პრ. ავტორი	ო.ხუხაშვილი		
არქიტექტორი	ე. ედიშერაშვილი		
დაამუშავა	მ.ვახტანგიშვილი		
დაამუშავა	ს.მორჩილაძე		

მასშტაბი	1:200	ნახაზი:
თარიღი	30.03.2017	გეგმა ნიშნულზე +11.10

სტადია	ფურცელი	ფურცლები
პროექტი	ა-3	

გეგმა ნიშნულზე +14.40 მ 1:200

5 სართული



ფორმატი A-3	დაკვეთა №

შენიშვნები:

1.ნახაზზე ზომები მოცემულია მეტრებში.

ტექნიკურ-ეკონომიკური მაჩვენებლები:

პირობითი ნიშნები:

⑥ –	– ჯედელი
–	– ტიხარი
–	– რიგელი
პ-ნ –	– დიაფრაგმა
ფ-ნ –	– კოლონა
მ-ნ –	– ღერძის ხაზი
ფარ-ნ	– საპროექტო საზღვარი

დამკვეთი

მისამართი

ქ.თბილისი,გამზირი გელოვანი,აგვაჯის სახლის მიმდებარედ(ნაკვეთი №6/3)

პროექტის სახელწოდება

მრავალფუნქციური კომპლექსი

თანამდებობა	გვარი	ხელმოწერა	თარიღი
პრ. აქტორი	ო.ხუხაშვილი		
არქიტექტორი	ე. ედიშერაშვილი		
დაამუშავა	მ.პახტანგიშვილი		
დაამუშავა	ს.მორგოშილაძე		

მასშტაბი	1:200	ნახაზი:
თარიღი	30.03.2017	გეგმა ნიშნულზე +14.40

სტადია	ფერცელი	ფერცლები
პროექტი	პ-3	

გეგმა ნიშნულზე +17.70 მ 1:200

6 სართული



ფორმატი A-3	დაკვეთა №

შენიშვნები:

1.ნახაზზე ზომები მოცემულია მეტრებში.

ტექნიკურ-ეკონომიკური მაჩვენებლები:

პირობითი ნიშნები:

6 –	– ჯედელი
–	– ტიხარი
–	– რიგელი
პ-6 –	– დიაფრაგმა
ფ-6 –	– კოლონა
მ-6 –	– ღერძის ხაზი
ფარ-6	– საპროექტო საზღვარი

დამკვეთი

მისამართი

ქ.თბილისი,გამზირი გელოვანი,აეკაჩის სახლის მიმდებარედ(ნაკვეთი №6/3)

პროექტის სახელწოდება

მრავალფუნქციური კომპლექსი

თანამდებობა	გვარი	ხელმოწერა	თარიღი
პრ. პატრონი	ო.ხუხაშვილი		
არქიტექტორი	ე. ედიშერაშვილი		
დაამუშავა	მ.პახტანგიშვილი		
დაამუშავა	ს.მორჩილაძე		

მასშტაბი	1:200	ნახაზი:
თარიღი	30.03.2017	გეგმა ნიშნულზე +17.70

სტადია	ფერცელი	ფერცლები
პროექტი	პ-3	

გეგმა ნიშნულზე +21.00 მ 1:200

7 სართული



ფორმატი A-3	დაკვეთა №

შენიშვნები:

1.ნახაზზე ზომები მოცემულია მეტრებში.

ტექნიკურ-ეკონომიკური მაჩვენებლები:

პირობითი ნიშნები:

⑥ –	
–	
–	
პ-ნ –	
ფ-ნ –	
მ-ნ –	
ფარ-ნ	

- ჯედელი
- ტიხარი
- რიგელი
- დიაფრაგმა
- ჯოლონა
- ღერძის ხაზი
- საპროექტო საზღვარი

დამკვეთი

მისამართი

ქ.თბილისი,გამზირი გელოვანი,ავეჯის სახლის მიმდებარედ(ნაკვეთი №6/3)

პროექტის სახელწოდება

მრავალფუნქციური კომპლექსი

თანამდებობა	გვარი	ხელმოწერა	თარიღი
პრ. არქიტორი	ო.ხუხაშვილი		
არქიტექტორი	ე. ედიშერაშვილი		
დამმუშავა	მ.პახტანგიშვილი		
დამმუშავა	ს.ჟორჟოლიანი		

მასშტაბი	1:200	ნახაზი:
თარიღი	30.03.2017	გეგმა ნიშნულზე +21.00

სტადია	ფერცელი	ფერცლები
პროექტი	პ-3	

გეგმა ნიშნულზე +24.30მ 1:200

8 სართული



ფორმატი A-3 | დაკვეთა №

შენიშვნები:

1.ნახაზზე ზომები მოცემულია მეტრებში.

ტექნიკურ-ეკონომიკური მაჩვენებლები:

პირობითი ნიშნები:

⑥ –	– კედელი
–	– ტიხარი
–	– რიგელი
ა-6 –	– დიაფრაგმა
ფ-6 –	– პოლონა
მ-6 –	– ღერძის ხაზი
ფარ-6	– საპროექტო საზღვარი

დამკვეთი

მისამართი

ქ.თბილისი,გამზირი გელოვანი,აეკაჩის სახლის მიმდებარედ(ნაკვეთი №6/3)

პროექტის სახელწოდება

მრავალფუნქციური კომპლექსი

თანამდებობა	გვარი	ხელმოწერა	თარიღი
პრ. არქიტექტორი	ო.ხახაშვილი		
არქიტექტორი	ე. ედიშერაშვილი		
დამმუშავა	მ.ჯახტანგიშვილი		
დამმუშავა	ს.მორგილაძე		

მასშტაბი	1:200	ნახაზი:
თარიღი	30.03.2017	გეგმა ნიშნულზე +24.30

სტადია	ფურცელი	ფურცლები
პროექტი	ა-3	

გეგმა ნიშნულზე +27.60მ 1:200

9 სართული



ფორმატი A-3	დაკვეთა №		

შენიშვნები:

1.ნახაზზე ზომები მოცემულია მეტრებში.

ტექნიკურ-ეკონომიკური მაჩვენებლები:

ჰირობითი ნიშნები:

⑥ –	– კედელი
–	– ტიხარი
–	– რიგელი
ჯ-ნ –	– დიაფრაგმა
ფ-ნ –	– პოლონა
მ-ნ –	– ღერძის ხაზი
ფარ-ნ	– საპროექტო საზღვარი

დამკვეთი

მისამართი

ქ.თბილისი,გამზირი გელოვანი,ავეჯის სახლის მიმდებარედ(ნაკვეთი №6/3)

პროექტის სახელწოდება

მრავალფუნქციური კომპლექსი

თანამდებობა	გვარი	ხელმოწერა	თარიღი
პრ. ავტორი	ო.ხუხაშვილი		
არქიტექტორი	ე. ედიშერაშვილი		
დამუშავა	მ.ჯახტანგიშვილი		
დამუშავა	ს.მორჩილაძე		

მასშტაბი	1:200	ნახაზი:
თარიღი	30.03.2017	გეგმა ნიშნულზე +27.60

სტადია	ფურცელი	ფურცლები
პროექტი	პ-3	

გეგმა ნიშნულზე +30.90მ 1:200

10 სართული


ა
ბ
გ
დ
ე
ვ
ზ
თ
1
2
3
4
5
6
7200
6600
3300
6400
5800
7400
+30.90
საქვაბე
WC
საძინებელი
სააბაზანო
ბიბლიოთეკა
ლოჯი
სავარაუდო
ბარდაწარი
ტერასა
სველი წერტილი
სველი წერტილი საერთო სარგებლობის
სველი წერტილი საერთო სარგებლობის ოთახი
სველი წერტილი საერთო სარგებლობის ოთახი
სველი წერტილი საერთო სარგებლობის ოთახი

გეგმა ნიშნულზე +34.20მ 1:200

11 სართული

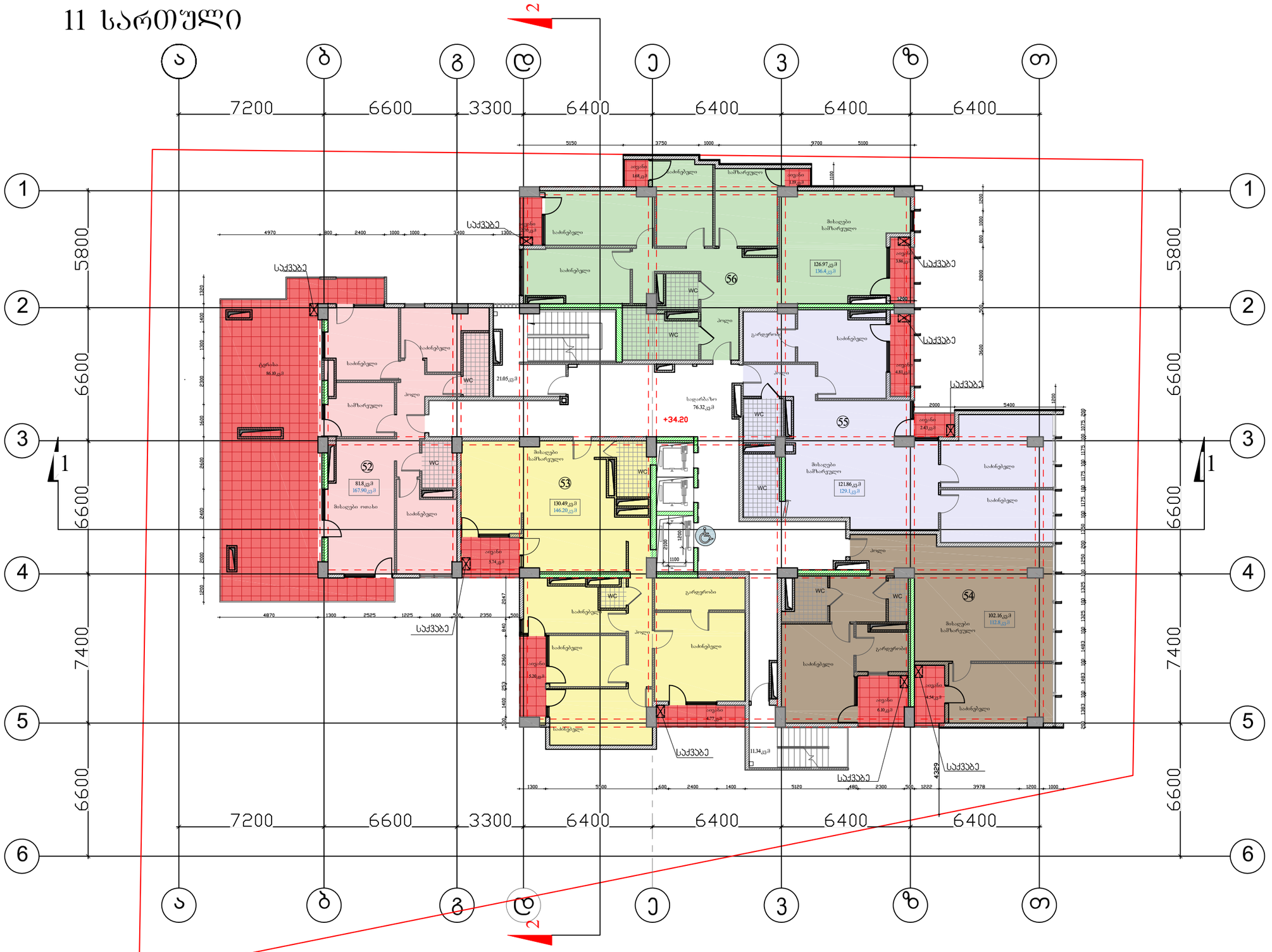

ფორმატი A-3 | დაკვეთა №

შენიშვნები:

1.ნახაზზე ზომები მოცემულია მეტრებში.

ტექნიკურ-ეკონომიკური მაჩვენებლები:

პირობითი ნიშნები:

- 6 –
- ჯ-6 –
- ფ-6 –
- მ-6 –
- ფარ-6 –
- ჯედელი
- ტიხარი
- რიგელი
- დიაფრაგმა
- ჯოლონა
- ღერძის ხაზი
- საპროექტო საზღვარი

დამკვეთი

მისამართი

ქ.თბილისი,გამზირი გელოვანი,ავჭის სახლის მიმდებარედ(ნაკვეთი №6/3)

პროექტის სახელწოდება

მრავალფუნქციური კომპლექსი

თანამდებობა	გვარი	ხელმოწერა	თარიღი
პრ. აქტორი	ო.ხუხაშვილი		
არქიტექტორი	ე. ედიშერაშვილი		
დამეშამპა	მ.პახტანგიშვილი		
დამეშამპა	ს.მორჩილაძე		

მასშტაბი	1:200	ნახაზი:
თარიღი	30.03.2017	გეგმა ნიშნულზე +34.20

სტადია	ფერცელი	ფერცლები
პროექტი	პ-3	

გეგმა ნიშნულზე +37.50მ 1:200

12 სართული

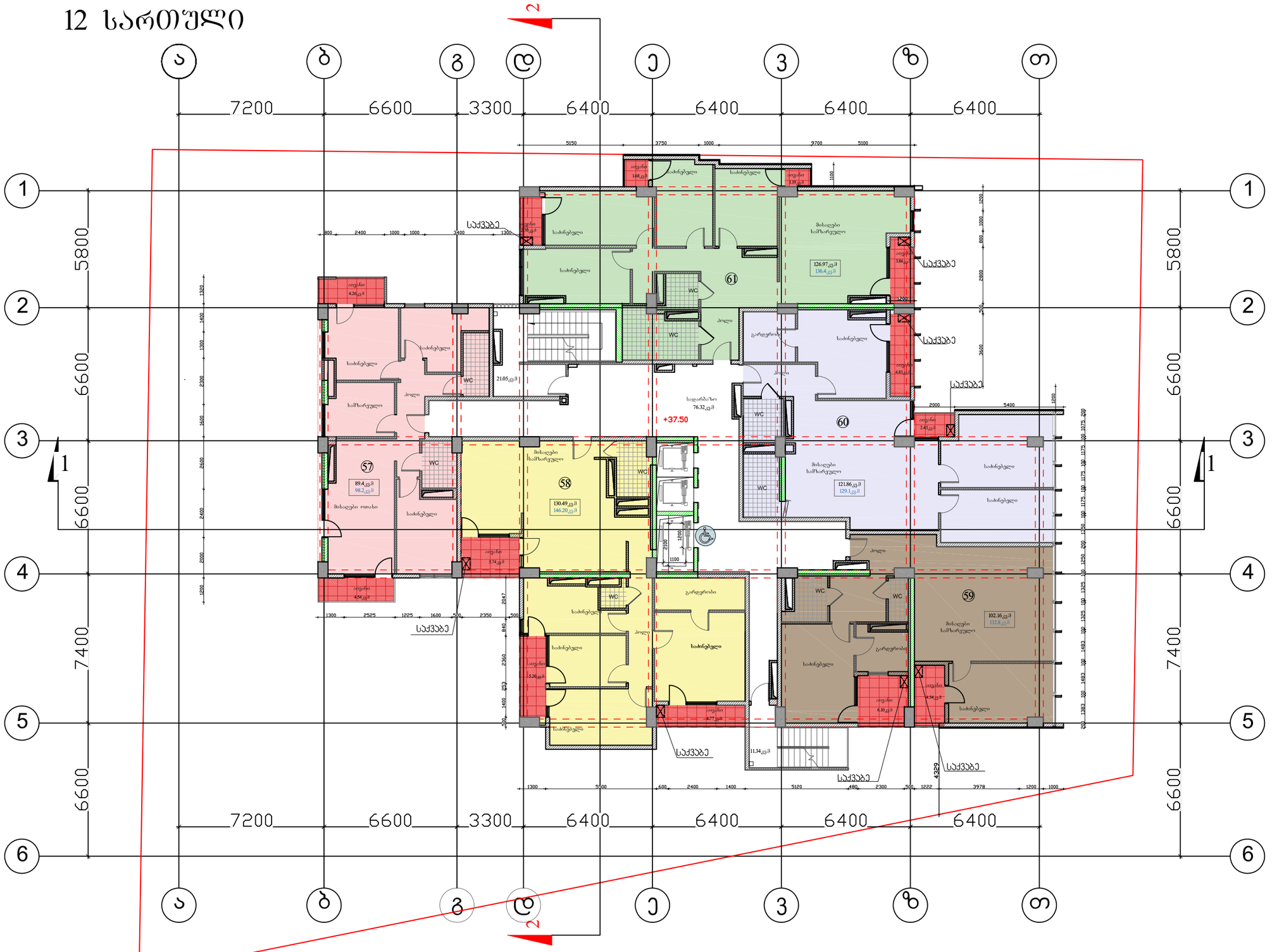
ა
ბ
გ
დ
ე
ვ
ზ
თ
1
2
3
4
5
6
7200
6600
3300
6400
5800
7400
+37.50
საძინებელი
WC
სააბაზანო
ბიბლიოთეკა
სავარძლიანი ნაწილი
საკონფერენციო ოთახი
მისაღები საშხარეული
საქვაბე
ლიფტი
ტერასა
სველი წერტილი
სალარო
სადარბაზო
სამზარეული
ოთახი
ტამბური
სარეცხი
სათავსო
სველი წერტილი
ტექნიკური სათავსო
ელ. კარადა
ბუფეტი
ტექნიკური სათავსო
სველი წერტილი
სველი წერტილი
სველი წერტილი

გეგმა ნიშნულზე +40.80მ 1:200

13 სართული



ფორმატი A-3	დაკვეთა №	

შენიშვნები:

1.ნახაზზე ზომები მოცემულია მეტრებში.

ტექნიკურ-ეკონომიკური მაჩვენებლები:

პირობითი ნიშნები:

6 –	– ჯედელი
–	– ტიხარი
–	– რიგელი
პ-ნ –	– დიაფრაგმა
ფ-ნ –	– კოლონა
მ-ნ –	– ღერძის ხაზი
ფარ-ნ	– საპროექტო საზღვარი

დამკვეთი

მისამართი

ქ.თბილისი,გამზირი გელოვანი,ავეჯის სახლის მიმდებარედ(ნაკვეთი №6/3)

პროექტის სახელწოდება

მრავალფუნქციური კომპლექსი

თანამდებობა	გვარი	ხელმოწერა	თარიღი
პრ. პატრონი	ო.ხუხაშვილი		
არქიტექტორი	ე. ედიშერაშვილი		
დაამუშავა	მ.პახტანგიშვილი		
დაამუშავა	ს.მორჩილაძე		

მასშტაბი	1:200	ნახაზი:
თარიღი	30.03.2017	გეგმა ნიშნულზე +40.80

სტადია	ფურცელი	ფურცლები
პროექტი	პ-3	

გეგმა ნიშნულზე +44.10მ 1:200

14 სართული


ა
ბ
გ
დ
ე
ვ
ზ
თ
1
2
3
4
5
6
7200
6600
3300
6400
5800
7400
+44.10
საძინებელი
WC
სველი
საკვები
საცხოვრებელი
საშხაპე
სველი ჰოლი
მისაღები საშხაპეებით
საკვებაბე
სველი
საშხაპე
საკვები
საძინებელი
სველი
WC
საკვები
საძინებელი
სველი
WC
საკვები
საძინებელი
სველი
WC

გეგმა ნიშნულზე +47.40მ 1:200

15 სართული



ფორმატი A-3	დაკვეთა №		

შენიშვნები:

1.ნახაზზე ზომები მოცემულია მეტრებში.

ტექნიკურ-ეკონომიკური მაჩვენებლები:

ჯირობითი ნიშნები:

⑥ –	– ჯდელი
–	– ტიხარი
–	– რიგელი
ჯ-6 –	– დიაფრაგმა
ფ-6 –	– კოლონა
მ-6 –	– ღერძის ხაზი
ფარ-6	– საკადასტრო საზღვარი

დამკვეთი

მისამართი

ქ.თბილისი,გამზირი გელოვანი,ავეჯის სახლის მიმდებარედ(ნაკვეთი №6/3)

პროექტის სახელწოდება

მრავალფუნქციური კომპლექსი

თანამდებობა	გვარი	ხელმოწერა	თარიღი
პრ. არქიტორი	ო.ხუხაშვილი		
არქიტექტორი	ე. ედიშერაშვილი		
დაამუშავა	მ.ჯახტანგიშვილი		
დაამუშავა	ს.მორგილაძე		

მასშტაბი	1:200	ნახაზი:
თარიღი	30.03.2017	გეგმა ნიშნულზე +47.40

სტადია	ფურცელი	ფურცლები
პროექტი	ა-3	

გეგმა ნიშნულზე +50.7 მ 1:200 16 სართული



ფორმატი A-3 დაკვეთა №

შენიშვნები:

1.ნახაზზე ზომები მოცემულია მეტრებში.

ტექნიკურ-ეკონომიკური მაჩვენებლები:

პირობითი ნიშნები:

- 6 –
- ჯ-6 –
- ფ-6 –
- მ-6 –
- ფარ-6
- ჯედელი
- ტიხარი
- რიგელი
- დიაფრაგმა
- პოლონა
- ღერძის ხაზი
- საძირკვლის საზღვარი

დამკვეთი

მისამართი

ქ.თბილისი,გამზირი გელოვანი,ავეჯის სახლის მიმდებარედ(ნაკვეთი №6/3)

პროექტის სახელწოდება

მრავალფუნქციური კომპლექსი

თანამდებობა	გვარი	ხელმოწერა	თარიღი
პრ. არქიტექტორი	ო.ხუხაშვილი		
არქიტექტორი	ე. ედიშერაშვილი		
დაამუშავა	მ.ვახტანგიშვილი		
დაამუშავა	ს.მორჩილაძე		

მასშტაბი	1:200	ნახაზი:
თარიღი	30.03.2017	გეგმა ნიშნულზე +50.70

სტადია	ფურცელი	ფურცლები
პროექტი	პ-3	

გეგმა ნიშნულზე +54.0 მ 1:200   17 სართული



ფორმატი A-3	დაკვეთა №

შენიშვნები:

1. ნახაზზე ზომები მოცემულია მეტრებში.

ტექნიკურ-ეკონომიკური მაჩვენებლები:

პირობითი ნიშნები:

- კედელი
- ტიხარი
- რიგელი
- დიაფრაგმა
- კოლონა
- ღერძის ხაზი
- საკადასტრო საზღვარი

ა-6, ფ-6, მ-6, ფურ-6

დამკვეთი

მისამართი
ქ.თბილისი,გამზირი გელოვანი,ავჭალის სახლის მიმდებარედ(ნაკვეთი №6/3)

პროექტის სახელწოდება
მრავალფუნქციური კომპლექსი

თანამდებობა	გვარი	ხელმოწერა	თარიღი
პრ. ავტორი	ო.ხუხაშვილი		
არქიტექტორი	ე. ედიბერაშვილი		
დამუშავა	მ.ვახტანგიშვილი		
დამუშავა	ს.მორჩილაძე		

მასშტაბი	1:200	ნახაზი:
თარიღი	30.03.2017	გეგმა ნიშნულზე +54.00

სტადია	ფურცელი	ფურცლები
პროექტი	ა-3	

გეგმა ნიშნულზე +57.3 მ 1:200

18 სართული



ფორმატი A-3	დაკვეთა №		

შენიშვნები:

1. ნახაზზე ზომები მოცემულია მეტრებში.

2.

ტექნიკურ-ეკონომიკური მაჩვენებლები:

პირობითი ნიშნები:

⑥ –	– ჯედელი
–	– ტიხარი
–	– რიგელი
ა-6 –	– დიაფრაგმა
ფ-6 –	– პოლონა
მ-6 –	– ღერძის ხაზი
ფარ-6	– საპროექტო საზღვარი

დამკვეთი

მისამართი

ქ.თბილისი,გამზირი გელოვანი,აგეჯის სახლის მიმდებარედ(ნაკვეთი №6/3)

პროექტის სახელწოდება

მრავალფუნქციური კომპლექსი

თანამდებობა	გვარი	ხელმოწერა	თარიღი
პრ. არქიტექტორი	ო.ხუხაშვილი		
არქიტექტორი	ე. ედიშერაშვილი		
დამეშვა	მ.ჯახტანგიშვილი		
დამეშვა	ს.მორჩილაძე		

მასშტაბი	1:200	ნახაზი:
თარიღი	30.03.2017	გეგმა ნიშნულზე +57.30

სტადია	ფურცელი	ფურცლები
პროექტი	პ-3	

გეგმა ნიშნულზე +60.6 მ 1:200 19 სართული



ფორმატი A-3	დანართი №

შენიშვნები:

1. ნახაზზე ზომები მოცემულია მეტრებში.

ტექნიკურ-ეკონომიკური მაჩვენებლები:

პირობითი ნიშნები:

- კედელი
- ტიხარი
- რიგელი
- დიაფრაგმა
- კოლონა
- ღერძის ხაზი
- საკადასტრო საზღვარი

დამკვეთი

მისამართი

ქ.თბილისი,გამზირი გელოვანი,ავეჯის სახლის მიმდებარედ(ნაკვეთი №6/3)

პროექტის სახელწოდება

მრავალფუნქციური კომპლექსი

თანამდებობა	გვარი	ხელმოწერა	თარიღი
პრ. ავტორი	ო.ხუხაშვილი		
არქიტექტორი	ე. ედიშერაშვილი		
დაამუშავა	მ.ვახტანგიშვილი		
დაამუშავა	ს.მორჩილაძე		

მასშტაბი	1:200	ნახაზი:
თარიღი	30.03.2017	გეგმა ნიშნულზე +60.60

სტადია	ფურცელი	ფურცლები
პროექტი	ა-3	

გეგმა ნიშნულზე +63.90 მ 1:200 20 სართული



ფორმატი A-3	დაკვეთა №		

შენიშვნები:

1.ნახაზზე ზომები მოცემულია მეტრებში.

ტექნიკურ-ეკონომიკური მაჩვენებლები:

პირობითი ნიშნები:

⑥ –	– ჯედელი
–	– ტიხარი
–	– რიგელი
ა-ნ –	– დიაფრაგმა
ფ-ნ –	– პოლონა
მ-ნ –	– ღერძის ხაზი
ფარ-ნ	– საპროექტო საზღვარი

დამკვეთი

მისამართი

ქ.თბილისი,გამზირი გელოვანი,ავეჯის სახლის მიმდებარედ(ნაკვეთი №6/3)

პროექტის სახელწოდება

მრავალფუნქციური კომპლექსი

თანამდებობა	გვარი	ხელმოწერა	თარიღი
პრ. ავტორი	ო.ხუხაშვილი		
არქიტექტორი	ე. ედიშერაშვილი		
დაამუშავა	მ.ვახტანგიშვილი		
დაამუშავა	ს.მორჩილაძე		

მასშტაბი	1:200	ნახაზი:
თარიღი	30.03.2017	გეგმა ნიშნულზე +63.90

სტადია	ფურცელი	ფურცლები
პროექტი	პ-3	

გეგმა ნიშნულზე +67.20 მ 1:200 21 სართული



ფორმატი A-3	დაკვეთა №		

შენიშვნები:

1.ნახაზზე ზომები მოცემულია მეტრებში.

ტექნიკურ-ეკონომიკური მაჩვენებლები:

პირობითი ნიშნები:

⑥ –	– ჯდელი
–	– ტიხარი
–	– რიგელი
პ-ნ –	– დიაფრაგმა
ფ-ნ –	– კოლონა
მ-ნ –	– ღერძის ხაზი
ფარ-ნ	– საპროექტო საზღვარი

დამკვეთი

მისამართი

ქ.თბილისი,გამზირი გელოვანი,აველის სახლის მიმდებარედ(ნაკვეთი №6/3)

პროექტის სახელწოდება

მრავალფუნქციური კომპლექსი

თანამდებობა	გვარი	ხელმოწერა	თარიღი
პრ. პატრონი	ო.ხახაშვილი		
არქიტექტორი	ე. ედიშერაშვილი		
დაამუშავა	მ.ჯახტანგიშვილი		
დაამუშავა	ს.მორგოშილაძე		

მასშტაბი	1:200	ნახაზი:
თარიღი	30.03.2017	გეგმა ნიშნულზე +67.20

სტადია	ფურცელი	ფურცლები
პროექტი	პ-3	

გეგმა ნიშნულზე +70.5 მ 1:200

22 სართული


ა
ბ
გ
დ
ე
ვ
ზ
თ
1
2
3
4
5
6
7200
6600
3300
6400
5800
7400
+70.5
104
103
102
საქვაბე
WC
საძინებელი
საცხოვრებელი
საშხაპე
სველი წერტილი
სარდაფი
ბოილერი
საწყობი
ტერასა
ლოჯია
სველი
სააბაზანო
სამზარეულო
მისაღები
ეზო
ტროტუარი
ბილიკი
ბაღი
ავტოსადგომი
ელ. ფარი
ლიფტი
ვენტილაციის შახტა
ნაგვის ბუნკერი
ნაგვის კამერა
საგანგებო გასასვლელი
ბეტონის ბორდიური ქვა
ასაწევი ბარიერი
ბეტონის ღობე
ბეტონის ფილა
ბეტონის ბაქანი
ბეტონის ბილიკი
ბეტონის ბორდიური ქვა
ასფალტის საფარი

გეგმა ნიშნულზე +73.8 მ 1:200

23 სართული



ფორმატი A-3 | დაკვეთა №

შენიშვნები:

1.ნახაზზე ზომები მოცემულია მეტრებში.

ტექნიკურ-ეკონომიკური მაჩვენებლები:

პირობითი ნიშნები:

⑥ –	– კედელი
+1 –	– ტიხარი
-1 –	– რიგელი
ა-ნ –	– დიაფრაგმა
ფ-ნ –	– კოლონა
მ-ნ –	– ღერძის ხაზი
ფარ-ნ	– საპროექტო საზღვარი

დამკვეთი

მისამართი

ქ.თბილისი,გამზირი გელოვანი,აეკაშის სახლის მიმდებარედ(ნაკვეთი №6/3)

პროექტის სახელწოდება

მრავალფუნქციური კომპლექსი

თანამდებობა	გვარი	ხელმოწერა	თარიღი
პრ. ავტორი	ო.ხახაშვილი		
არქიტექტორი	ე. ედიშერაშვილი		
დაამუშავა	მ.პახტანგიშვილი		
დაამუშავა	ს.მორჩილაძე		

მასშტაბი	1:200	ნახაზი:
თარიღი	30.03.2017	გეგმა ნიშნულზე +73.80

სტადია	ფურცელი	ფურცლები
პროექტი	პ-3	

გეგმა ნიშნულზე +77.1 მ 1:200

24 სართული



ფორმატი A-3 | დაკვეთა №

შენიშვნები:

1.ნახაზზე ზომები მოცემულია მეტრებში.

ტექნიკურ-ეკონომიკური მაჩვენებლები:

პირობითი ნიშნები:

⑥ –	– კედელი
± –	– ტიხარი
± –	– რიგელი
ა-ნ –	– დიაფრაგმა
ფ-ნ –	– კოლონა
მ-ნ –	– ღერძის ხაზი
ფარ-ნ	– საპროექტო საზღვარი

დამკვეთი

მისამართი

ქ.თბილისი,გამზირი გელოვანი,ავეჯის სახლის მიმდებარედ(ნაკვეთი №6/3)

პროექტის სახელწოდება

მრავალფუნქციური კომპლექსი

თანამდებობა	გვარი	ხელმოწერა	თარიღი
პრ. ავტორი	ო.ხუხაშვილი		
არქიტექტორი	ე. ედიშერაშვილი		
დაამუშავა	მ.პახტანგიშვილი		
დაამუშავა	ს.მორჩილაძე		

მასშტაბი	1:200	ნახაზი:
თარიღი	30.03.2017	გეგმა ნიშნულზე +77.10

სტადია	ფურცელი	ფურცლები
პროექტი	პ-3	

გეგმა ნიშნულზე +80.4 მ 1:200

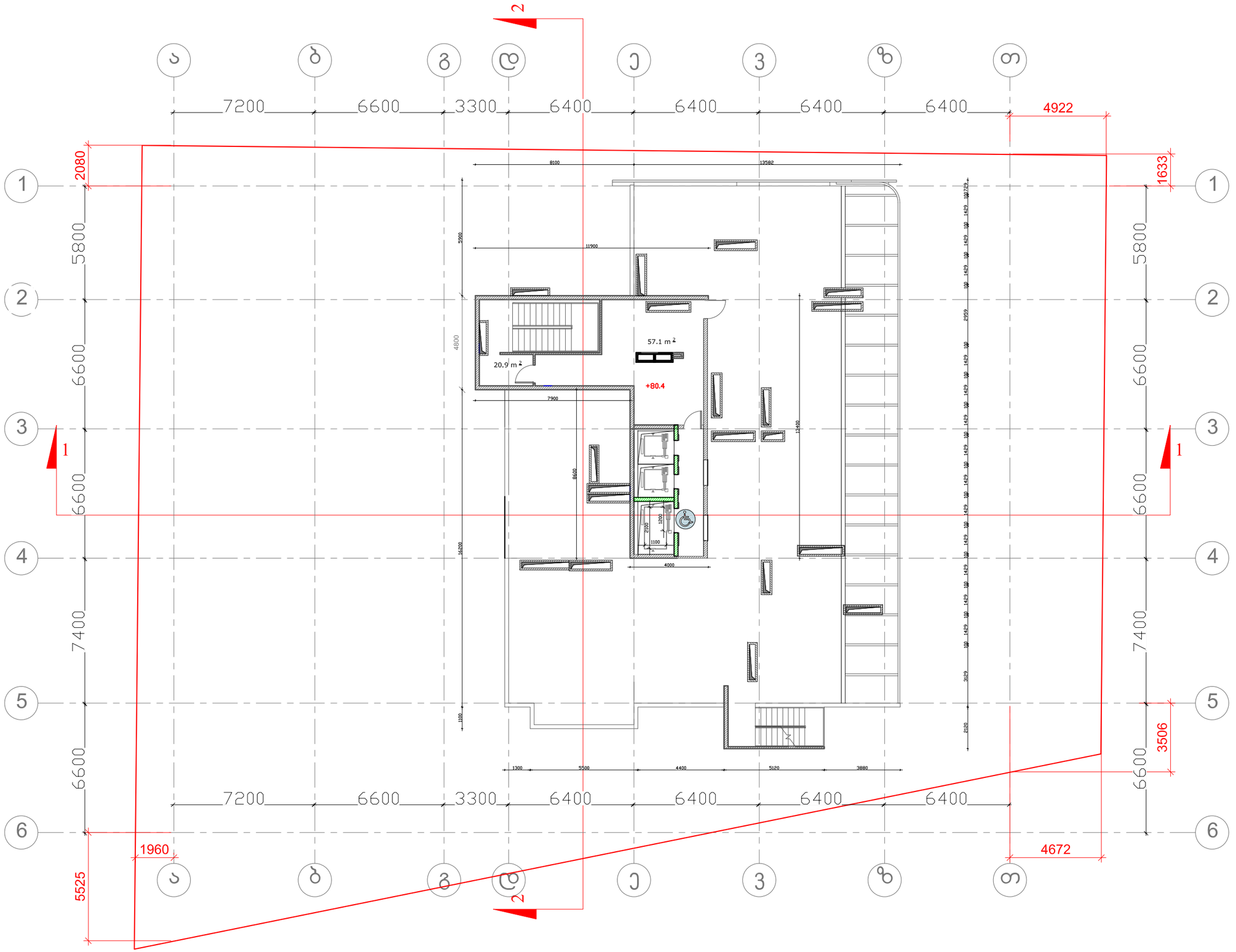

ფორმატი A-3 | დაკვეთა №

შენიშვნები:

1. ნახაზზე ზომები მოცემულია მეტრებში.

2. ნახაზის ყველა ცვლილება მშენებლობისას შეთანხმებული უნდა იყოს პროექტის ავტორთან

ტექნიკურ-ეკონომიკური მაჩვენებლები:

პირობითი ნიშნები:

- დ-6
- ფ-6
- მ-6
- ფარ-6
- ჯდელი
- ტიხარი
- რიგელი
- დიაფრაგმა
- პოლონა
- ღერძის ხაზი
- საკადასტრო საზღვარი

დამკვეთი

მისამართი

ქ.თბილისი,გამზირი გელოვანი,აველჯის სახლის მიმდებარედ(ნაკვეთი №6/3)

პროექტის სახელწოდება

მრავალფუნქციური კომპლექსი

თანამდებობა	გვარი	ხელმოწერა	თარიღი
პრ. ავტორი	ო.ხუხაშვილი		
არქიტექტორი	ე. ედიშერაშვილი		
დაამუშავა	მ.ვახტანგიშვილი		
დაამუშავა	ს.მორჩილაძე		

მასშტაბი	1:200	ნახაზი: გეგმა ნიშნულზე +80.4
თარიღი		

სტადია	ფურცელი	ფურცლები
პროექტი	ა-28	ა-35

გეგმა ნიშნულზე +82.8 მ 1:200

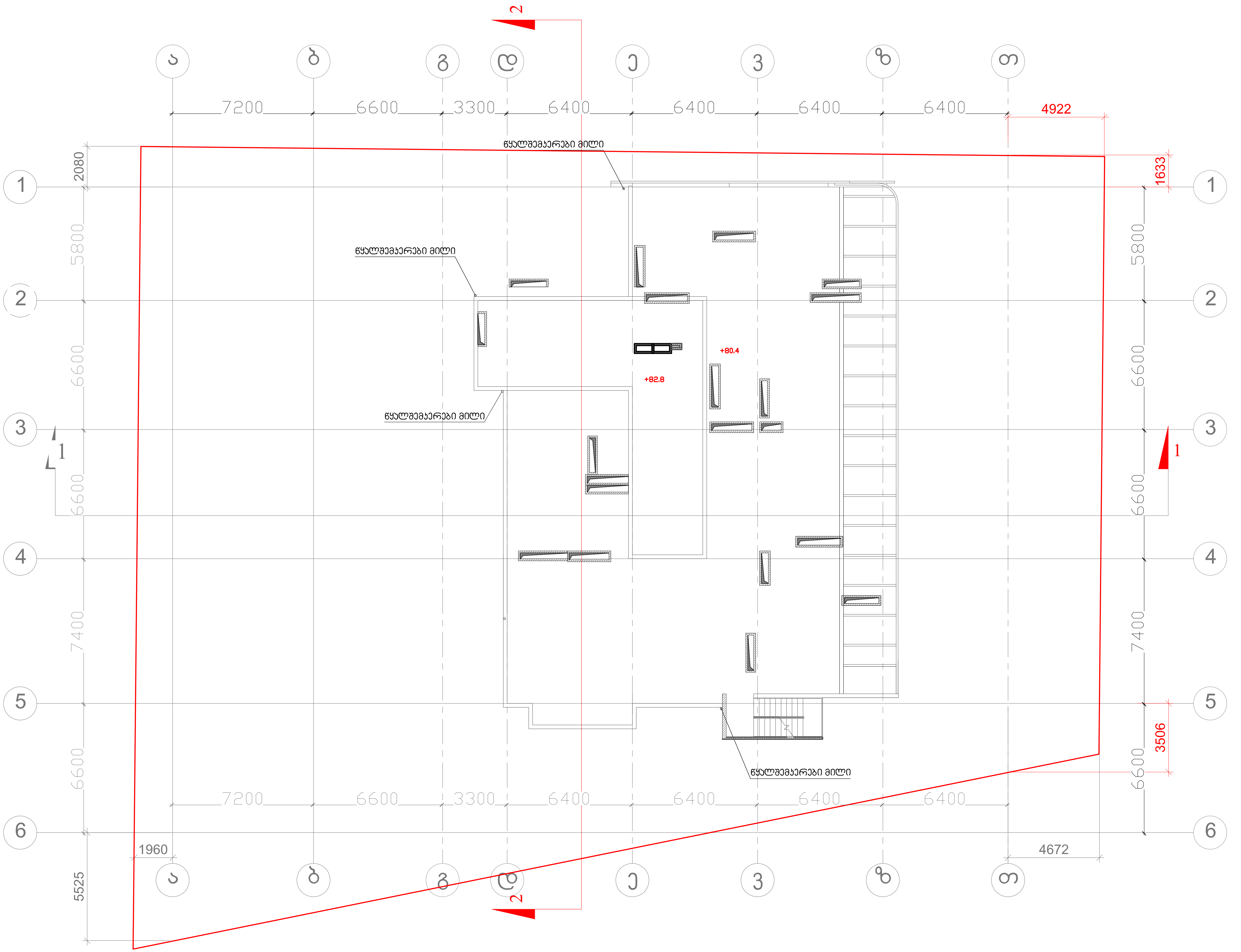

ფორმატი A-3	დაკვეთა №	

შენიშვნები:

1. ნახაზზე ზომები მოცემულია მეტრებში.
2. ნახაზის ყველა ცვლილება მშენებლობისას შეთანხმებული უნდა იყოს პროექტის ავტორთან

ტექნიკურ-ეკონომიკური მაჩვენებლები:

პირობითი ნიშნები:

⑥ –	– კედელი
–	– ტიხარი
–	– რიგელი
კ-6 –	– დიაფრაგმა
ფ-6 –	– კოლონა
მ-6 –	– ღერძის ხაზი
ფარ-6	– საკადასტრო საზღვარი

დამკვეთი

მისამართი

ქ.თბილისი,გამზირი გელოვანი,ავეჯის სახლის მიმდებარედ(ნაკვეთი №6/3)

პროექტის სახელწოდება

მრავალფუნქციური კომპლექსი

თანამდებობა	გვარი	ხელმოწერა	თარიღი
პრ. ავტორი	ო.ხუხაშვილი		
არქიტექტორი	ე. ედიშერაშვილი		
დაამუშავა	მ.ვახტანგიშვილი		
დაამუშავა	ს.მორჩილაძე		

მასშტაბი	1:200	ნახაზი: გეგმა ნიშნულზე +82.8
თარიღი		

სტადია	ფურცელი	ფურცლები
პროექტი	ა-29	ა-35