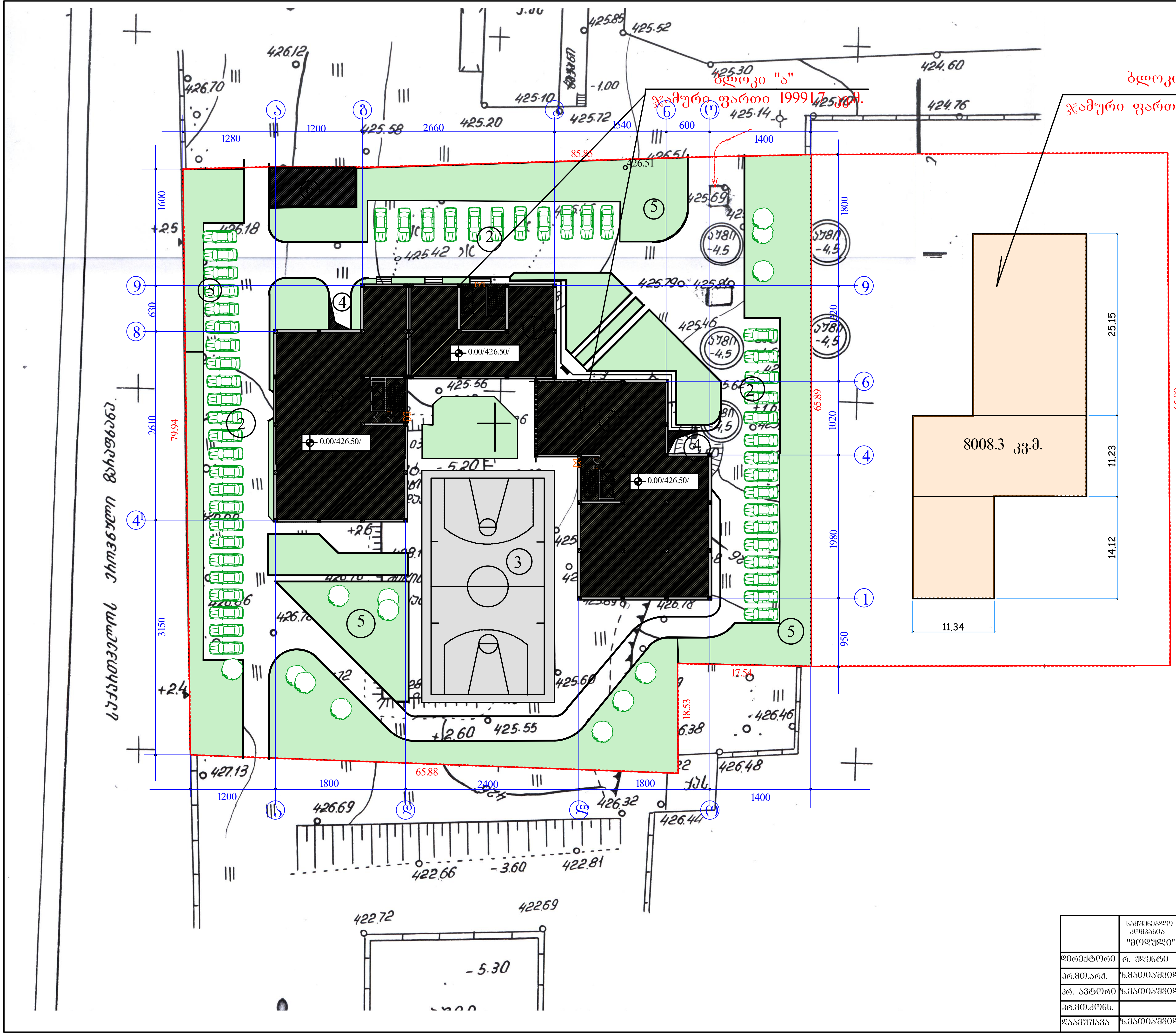

გენ გეგმა მ 1:500

პირობითი აღნიშვნა

- მშენებლობის პირველი ეტაპი
- მშენებლობის მეორე ეტაპი

ექსპლიკაცია

1. საცხოვრებელი სახლი
2. ღია ავტოსადგომები 52 ავტომანქანაზე
3. სპორტული მოედანი
4. პანდუსები მიწისქვეშა ავტოსადგომებისათვის
5. გამწვანება
6. ელექტრო ენერგიის ქვესადგური

	სამშენებლო კომპანია "მოდული"	2006 წ 1:500	მრავალბინიანი საცხოვრებელი სახლი ქ. თბილისი. ჩაჩავას ქუჩა № 2-4-6-8-10			
დირექტორი	რ. ქლენტი		არქიტექტურული ნაწილი	სტადია	ფურც.	სულ
პრ.მთ.არქ.	ზ.მათიაშვილი		გენ-გეგმა	პ.	ა-4	34
პრ. ავტორი	ზ.მათიაშვილი					
პრ.მთ.კონს.				დაკვეთა № 01/06		
დაამუშავა	ზ.მათიაშვილი					

არსებული სიტუაციის ამსახველი ფოტო



არსებული სიტუაციის ამსახველი ფოტო



არსებული სიტუაციის ამსახველი ფოტო



შეთანხმებული პროექტის ფასადი

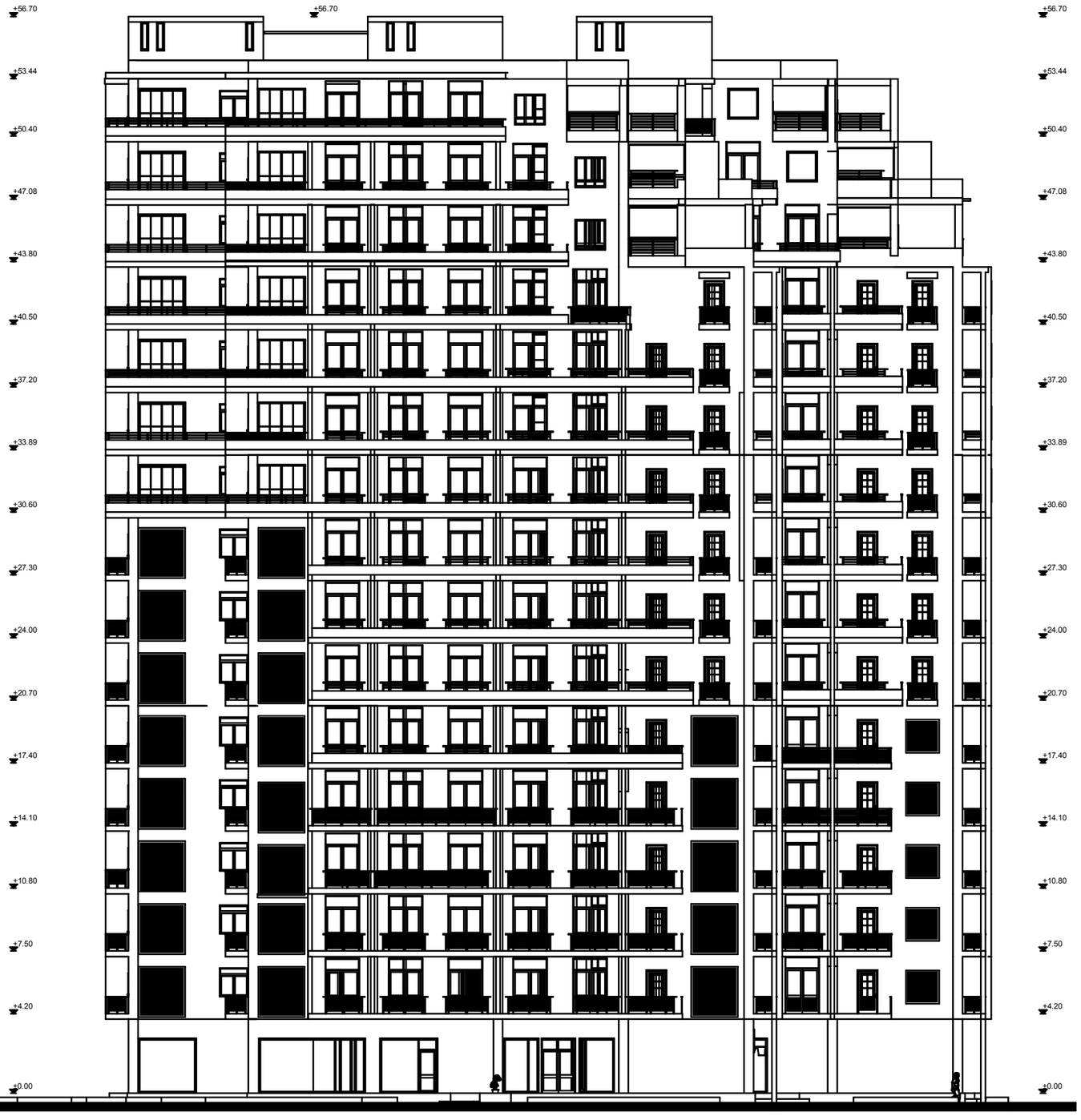

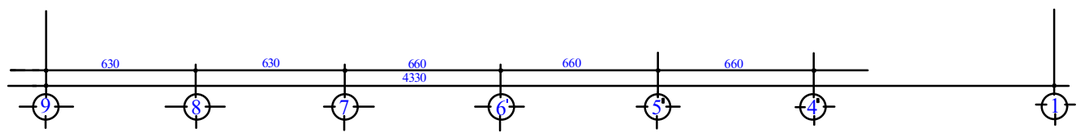

შეთანხმებული პროექტის ფასადი

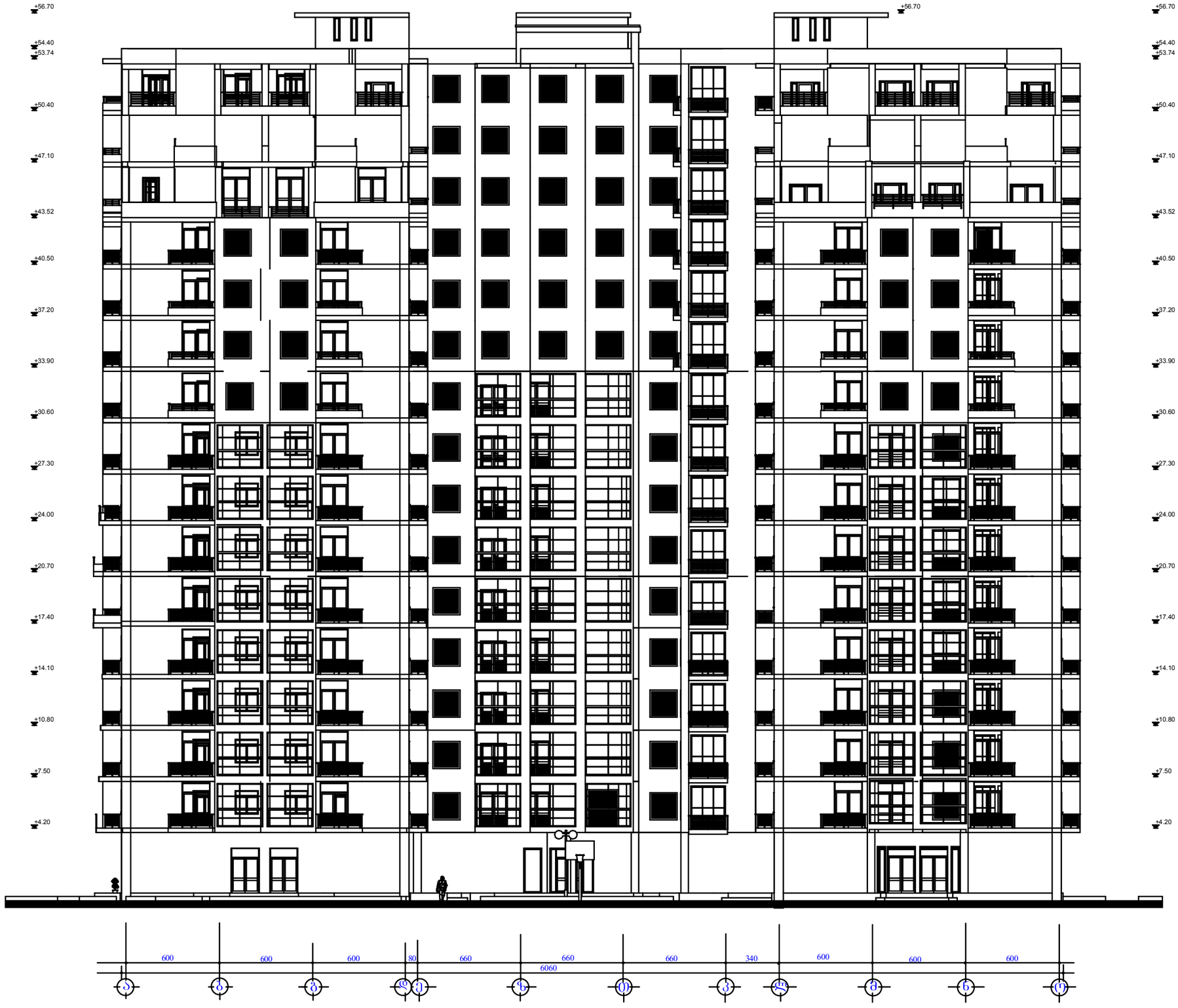

ქ. თბილისი. ჩაჩავას ქუჩა №2-4-6-8

ახალი მიშენება

საერთო ფართი-6927.80 მ^2

შეთანხმებული პროექტი



ქ. თბილისი. ჩაჩავას ქუჩა №2-4-6-8

ახალი მიშენება

საერთო ფართი-6927.80 მ^2

შეთანხმებული პროექტი



ქ. თბილისი. ჩაჩავას ქუჩა №2-4-6-8

შეთანხმებული პროექტი

ახალი მიშენება

საერთო ფართი-6927.80 მ^2

