ავტოსადგომის რაოდენობა -- 31

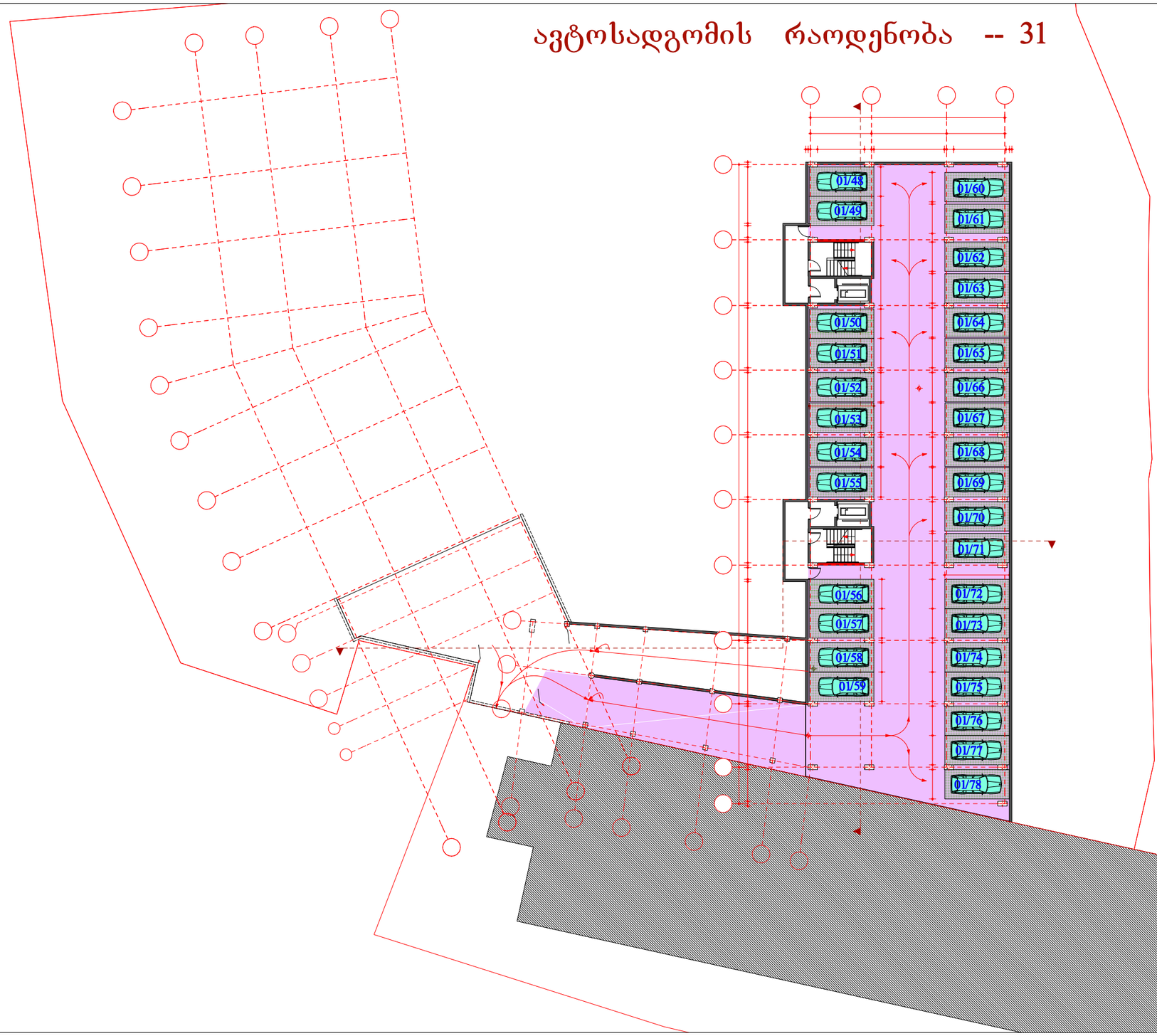

ფორმატი 3	თბილისი 2020 წ.

შენიშვნები

წითელი ხაზი — ტერიტორიის კონტური

0,00 = 520.10

520.10 - აბსოლიტური ნიშნული

პრ. არქიტექტორი დავით ბერეჟიანი		დამკვეთი მოქ. თამაზ ქოქოსაძე			
		თარიღი 2021	სტადია მპ	ფურცლები	

ქ.თბილისი ო. ხიზანიშვილის ქუჩა № 108

-1 სართულის გეგმა მ 1 : 200

მასშტაბი 1 : 200

ავტოსადგომის რაოდენობა -- 12

1 სართულის გეგმა

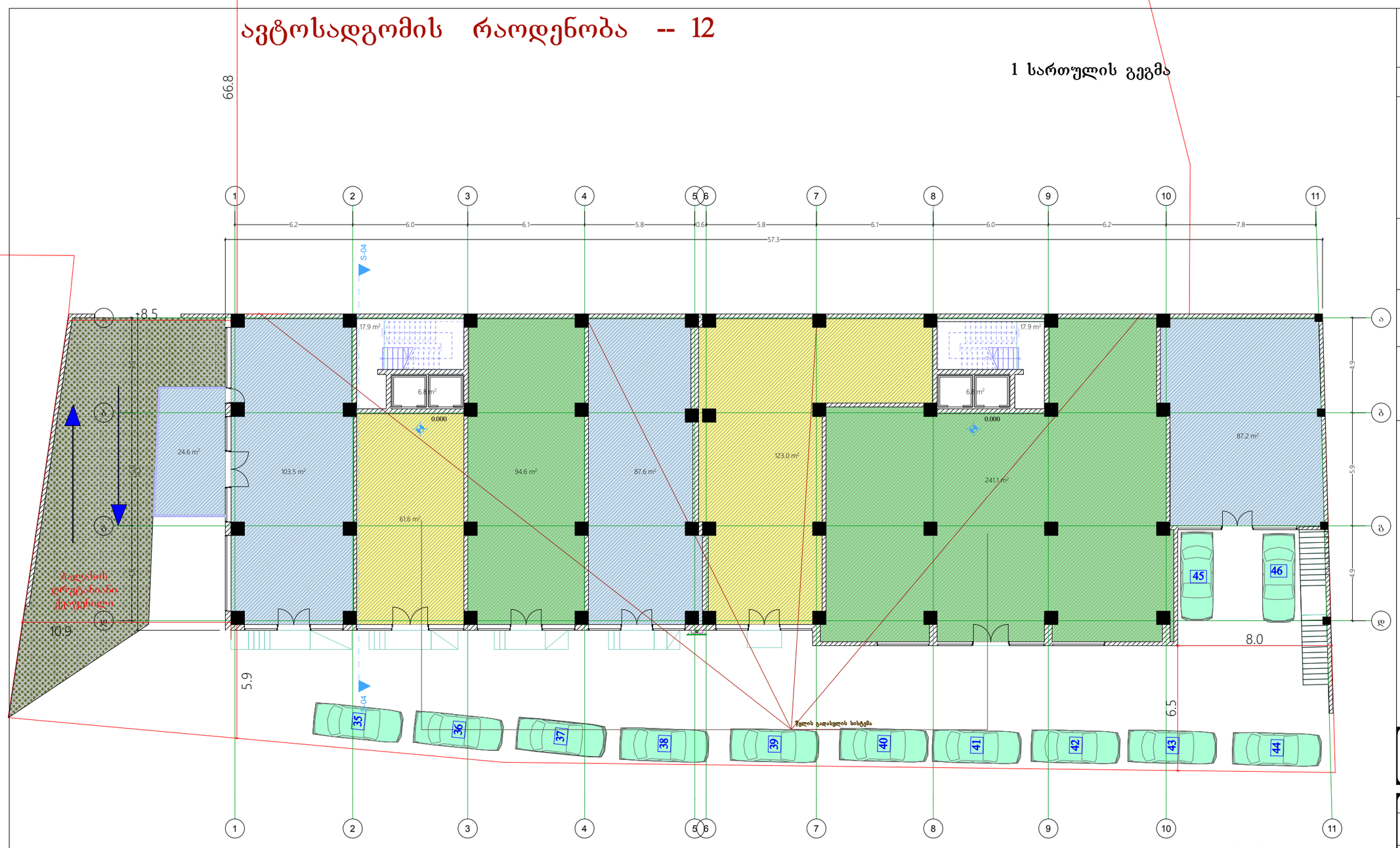

კომერციული ფართი -- 798.5 კვ.მ.
საზაფხულო ფართი -- 24.6 კვ.მ.
კიბის უჯ. და ლიფტის ფართი -- 49.4 კვ.მ.

ფორმატი 3	თბილისი 2020 წ.

შენიშვნები

1 სართულის გეგმა

0.00 ნიშნულზე

კომერციული ფართების საერთო რაოდენობა სართულზე - 7

წითელი ხაზი ტერიტორიის კონტური

0,00 = 520.10
520.10 - აბსოლიტური ნიშნული

პრ არქიტექტორი დავით ბერულავა		დამკვეთი მოქ. თამაზ ქოქოსაძე
		თარიღი 2 0 2 1 / სტადია მ პ / ფურცლები

ქ.თბილისი ო. ხიზანიშვილის ქუჩა № 108

1 სართულის გეგმა მ 1 : 200 | მასშტაბი 1 : 200

ავტოსადგომის რაოდენობა -- 47

03/- I კორპუსის ავტოსადგომები

02/- II კორპუსის ავტოსადგომები

01/- აშენებული კორპუსის ავტოსადგომები

-1 სართულის გეგმა

ავტოფაერხის გეგმა

-3.00 ნიშნულზე

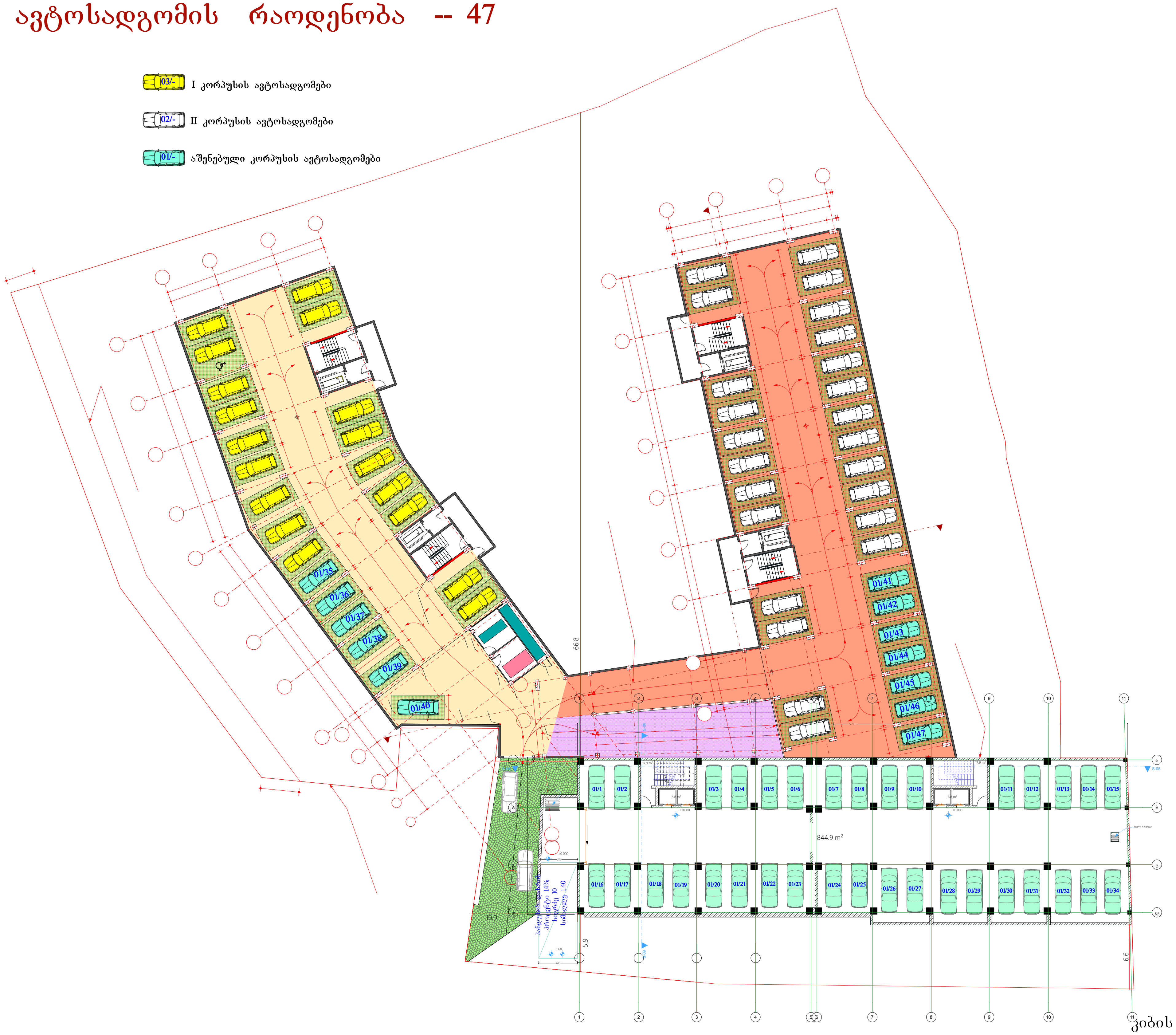

ავტოფარეხის ფართი -- 844.9 კვ.მ.

კიბის უჯ. და ლიფტის ფართი -- 49.4 კვ.მ.

ფორმატი 3	თბილისი 2020 წ.
შენიშვნები	
-1 სართულის გეგმა	
-3.00 ნიშნულზე	
ავტოფარეხი	
წითელი ხაზი	ტერიტორიის კონტური
0,00 = 520.10	
520.10 - აბსოლიტური ნიშნული	

პრ არქიტექტორი დავით ბერულავა		დამკვეთი მოქ. თამაზ ქოქოსაძე
		თარიღი 2021; სტადია მ პ; ფურცლები

ქ.თბილისი ო. ხიზანიშვილის ქუჩა № 108

-1 სართულის გეგმა მ 1 : 200	მაშტაბი: 1 : 200

ავტოსადგომის რაოდენობა -- 51

2 სართულის გეგმა



ფორმატი 3	თბილისი 2020 წ.

შენიშვნები

1 სართულის გეგმა

0.00 ნიშნულზე

კომერციული ფართების საერთო რაოდენობა სართულზე - 7

წითელი ხაზი ტერიტორიის კონტური

0,00 = 520.10

520.10 - აბსოლიტური ნიშნული

პრ არქიტექტორი დავით ბერულავა		დამკვეთი მოქ. თამაზ ქოქოსაძე

თარიღი	სტადია	ფურცლები
2021	მ პ	

ქ.თბილისი ო. ხიზანიშვილის ქუჩა № 108

1 სართულის გეგმა მ 1 : 200

მაშტაბი: 1 : 200

3 სართულის გეგმა

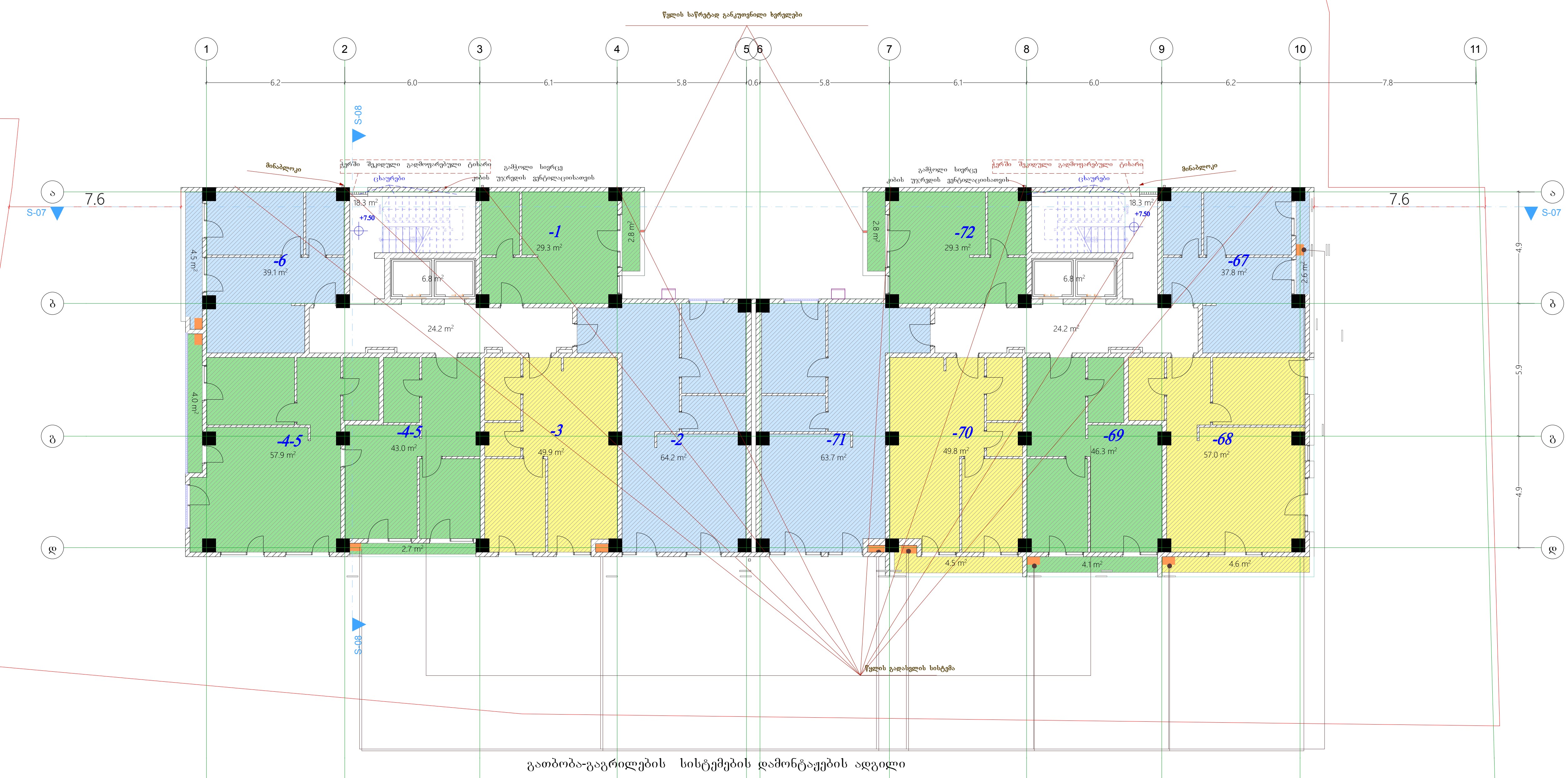

საცხოვრებელი ფართი -- 567.3 კვ.მ.
საზაფხულო ფართი -- 32.6 კვ.მ.
სადარბაზოს ფართი -- 48.2 კვ.მ.
კიბის უჯ. და ლიფტის ფართი -- 50.2 კვ.მ.

ფორმატი 3	თბილისი 2020 წ.

შენიშვნები

3 სართულის გეგმა

+7.50 ნიშნულზე

ბინების საერთო რაოდენობა სართულზე - 11

წითელი ხაზი ტერიტორიის კონტური

0,00 = 520.10
520.10 - აბსოლიტური ნიშნული

პრ არქიტექტორი დავით ბერულავა

დამკვეთი
მოქ. თამაზ ქოქოსაძე

თარიღი	სტადია	ფურცლები
2021	მ პ	

ქ.თბილისი ო. ხიზანიშვილის ქუჩა № 108

3 სართულის გეგმა მ 1 : 200

მაშტაბი: 1 : 200

4 სართულის გეგმა

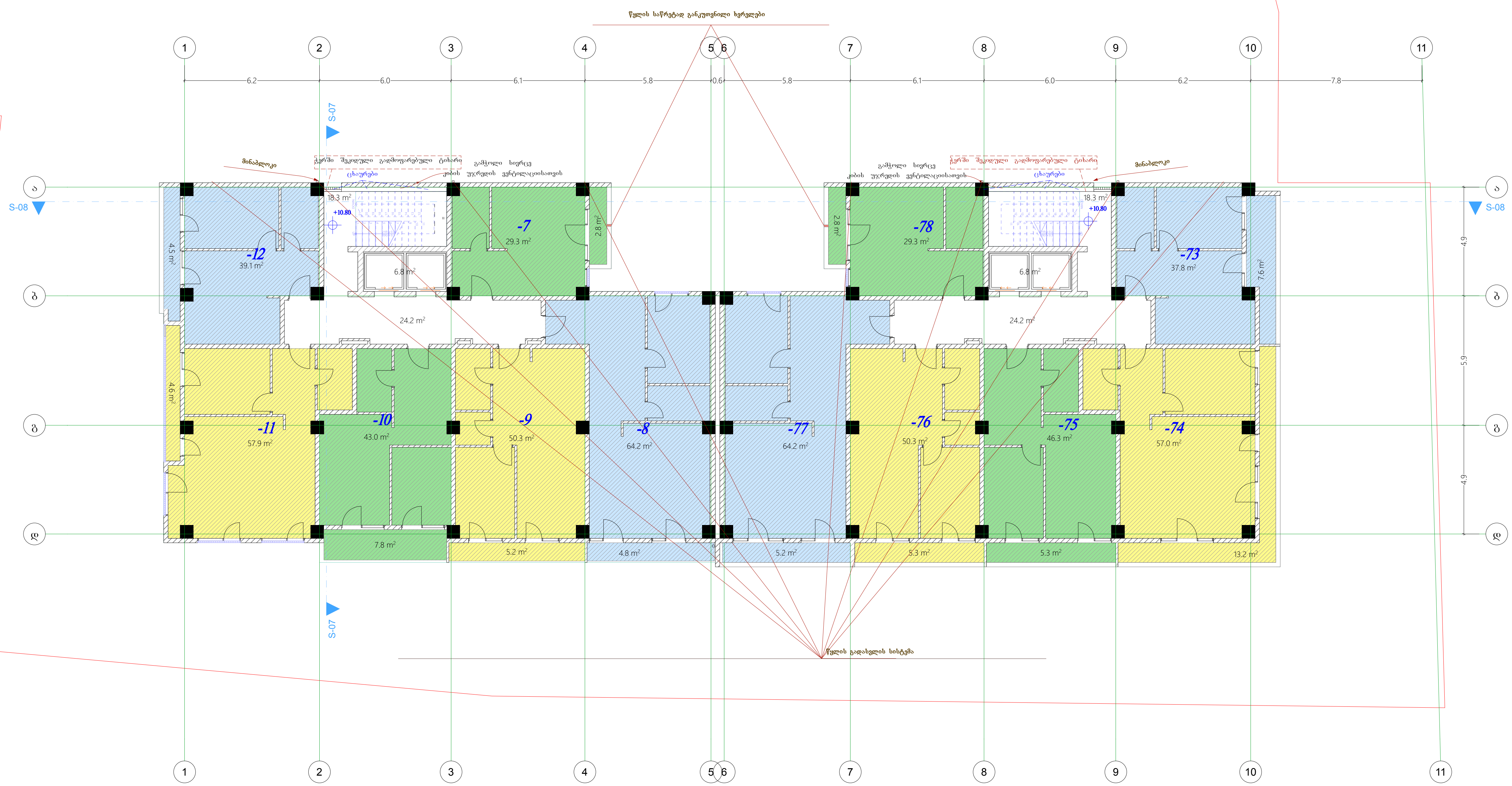

ფორმატი 3	თბილისი 2020 წ.

შენიშვნები

4 სართულის გეგმა

+10.80 ნიშნულზე

ბინების საერთო

რაოდენობა სართულზე - 12

წითელი ხაზი ტერიტორიის კონტური

0,00 = 520.10

520.10 - აბსოლიტური ნიშნული

საცხოვრებელი ფართი -- 568.7 კვ.მ.
საზაფხულო ფართი -- 69.1 კვ.მ.
სადარბაზოს ფართი -- 48.4 კვ.მ.
კიბის უჯ. და ლიფტის ფართი -- 50.2 კვ.მ.

პრ არქიტექტორი დავით ბერულავა		დამკვეთი მოქ. თამაზ ქოქოსაძე
თარიღი 2021	სტადია მ პ	ფურცლები

ქ.თბილისი ო. ხიზანიშვილის ქუჩა № 108

-1 სართულის გეგმა მ 1 : 200 | მაშტაბი: 1 : 200

5 სართულის გეგმა

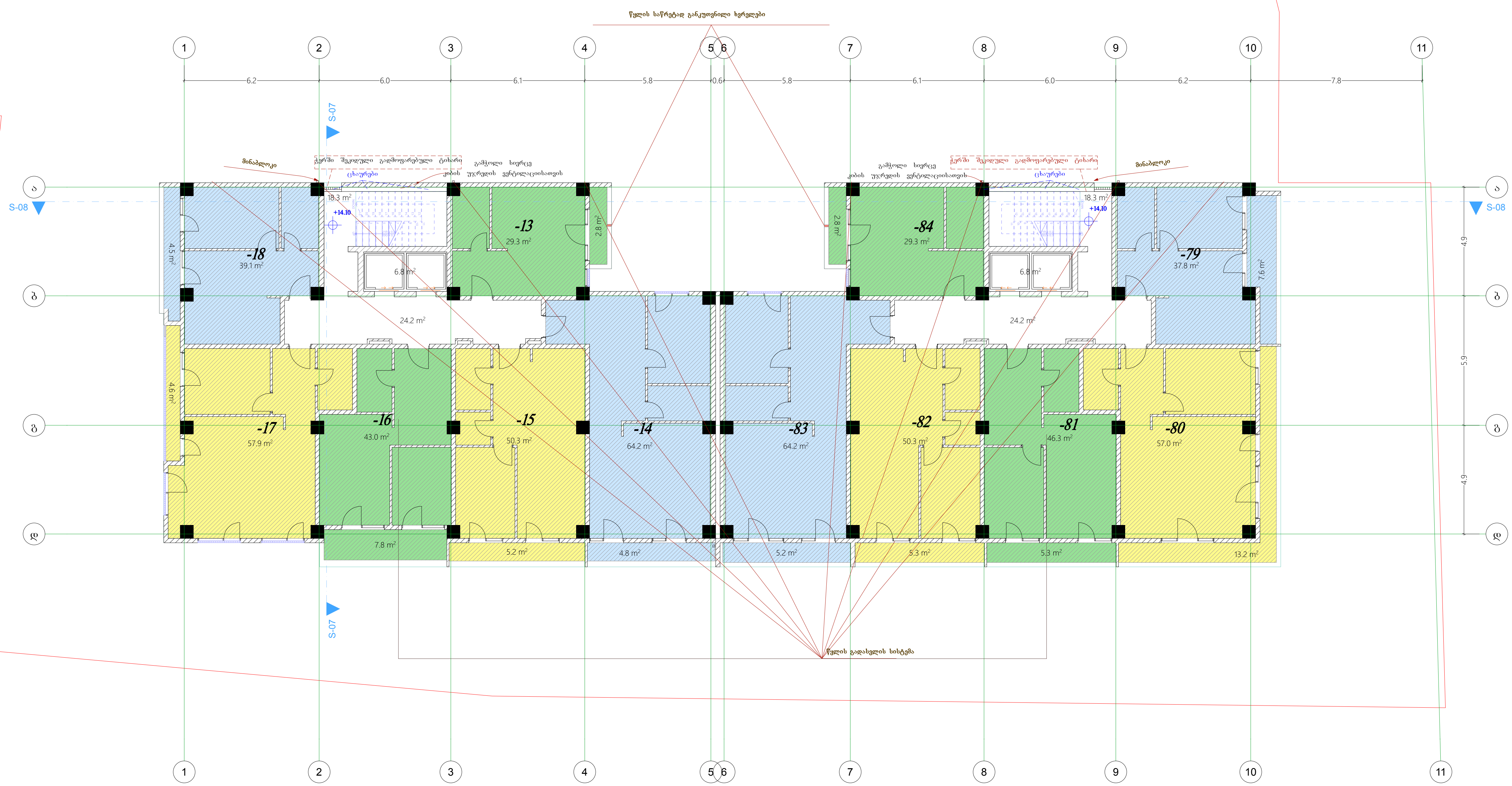

საცხოვრებელი ფართი -- 568.7 კვ.მ.
საზაფხულო ფართი -- 69.1 კვ.მ.
სადარბაზოს ფართი -- 48.4 კვ.მ.
კიბის უჯ. და ლიფტის ფართი -- 50.2 კვ.მ.

ფორმატი 3	თბილისი 2020 წ.

შენიშვნები

5 სართულის გეგმა

+14.10 ნიშნულზე

ბინების საერთო რაოდენობა სართულზე - 12

წითელი ხაზი — ტერიტორიის კონტური

0,00 = 520.10

520.10 - აბსოლუტური ნიშნული

პრ არქიტექტორი დავით ბერულავა		დამკვეთი მოქ. თამაზ ქოქოსაძე
თარიღი 2 0 21	სტადია მ პ	ფურცლები

ქ.თბილისი ო. ხიზანიშვილის ქუჩა № 108

15 სართულის გეგმა მ 1 : 200 — მაშტაბი: 1 : 200

6 სართულის გეგმა

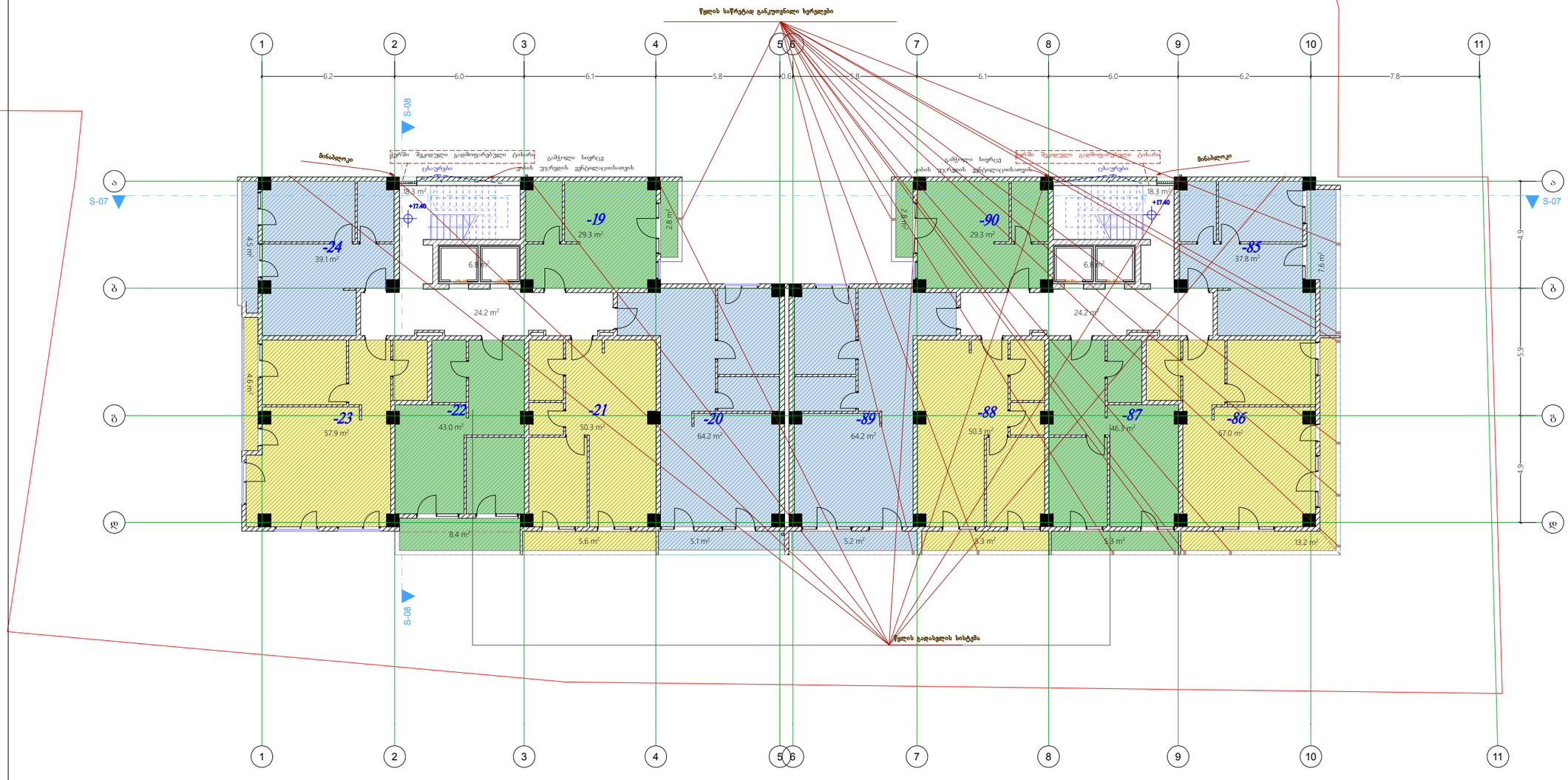

საცხოვრებელი ფართი -- 568.7 კვ.მ.
საზაფხულო ფართი -- 70.4 კვ.მ.
სადარბაზოს ფართი -- 48.4 კვ.მ.
კიბის უჯ. და ლიფტის ფართი -- 50.2 კვ.მ.

ფორმატი	თბილისი 2020 წ.
3	

შენიშვნები

6 სართულის გეგმა

+17.40 ნიშნულზე

ბინების საერთო რაოდენობა სართულზე - 12

წითელი ხაზი ტერიტორიის კონტური

0,00 = 520.10
520.10 - აბსოლიტური ნიშნული

პრ არქიტექტორი დავით ბერულავა		დამკვეთი: მოქ. თამაზ ქოქოსაძე
		თარიღი 2 0 2 1 / სტადია მ პ / ფურცლები

ქ.თბილისი ო. ხიზანიშვილის ქუჩა № 108

15 სართულის გეგმა მ 1 : 200 | მასშტაბი: 1 : 200

7 სართულის გეგმა

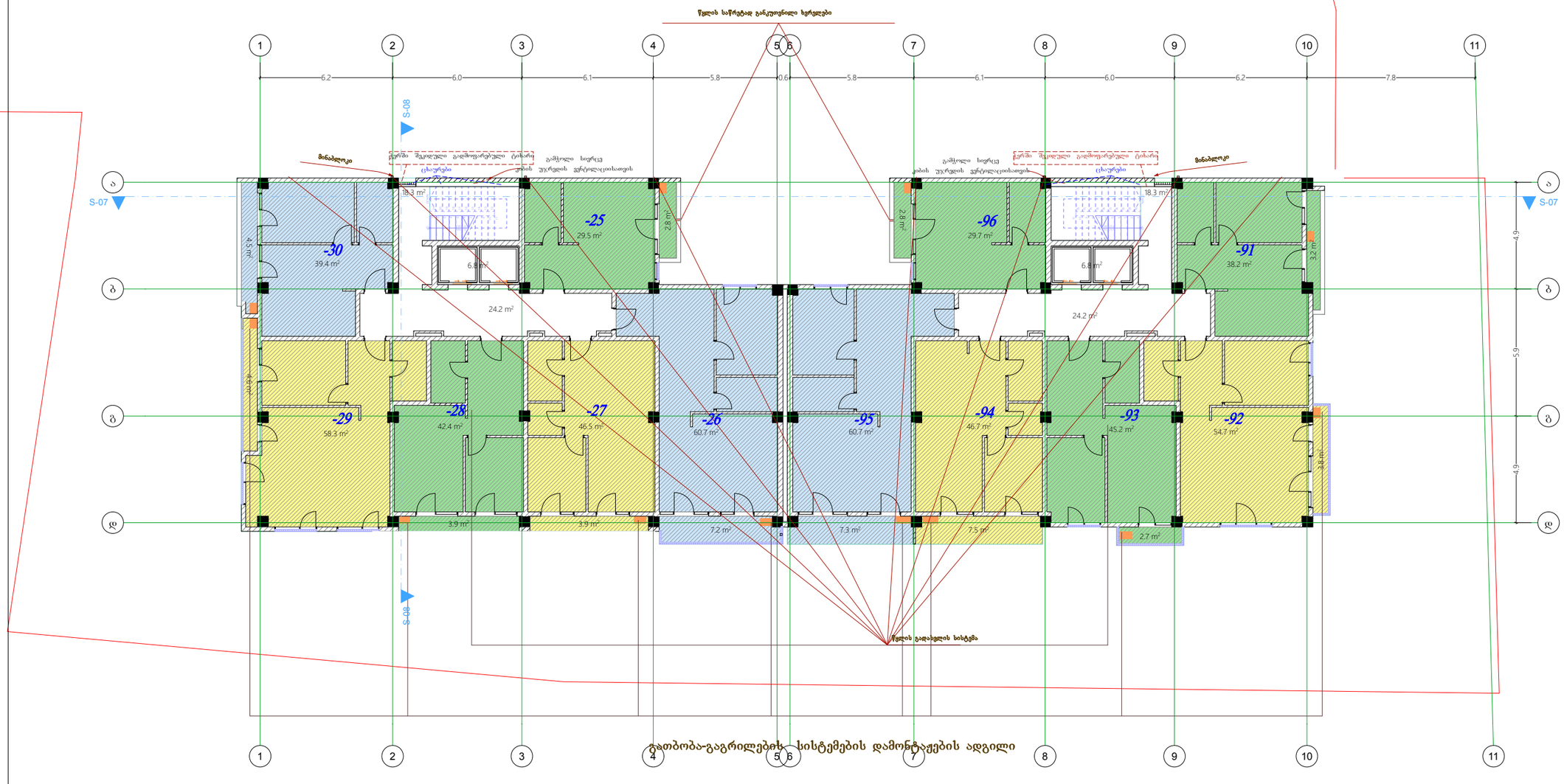

გათბობა-გაგრილების სისტემების დამონტაჟების ადგილი

საცხოვრებელი ფართი -- 552.0 კვ.მ.
საზაფხულო ფართი -- 54.2 კვ.მ.
სადარბაზოს ფართი -- 48.4 კვ.მ.
კიბის უჯ. და ლიფტის ფართი -- 50.2 კვ.მ.

ფორმატი	თბილისი 2020 წ.
3	

შენიშვნები

7 სართულის გეგმა

20.70 ნიშნულზე

ბინების საერთო რაოდენობა სართულზე - 12

წითელი ხაზი ტერიტორიის კონტური

0,00 = 520.10
520.10 - აბსოლიტური ნიშნული

პრ არქიტექტორი დავით ბერულავა		დამკვეთი მოქ. თამაზ ქოქოსაძე
		თარიღი 2 0 2 1 / სტადია მ პ / ფურცლები

ქობილისი ო. ხიზანიშვილის ქუჩა № 108

7 სართულის გეგმა მ 1 : 200 | მასშტაბი: 1 : 200

8 სართულის გეგმა

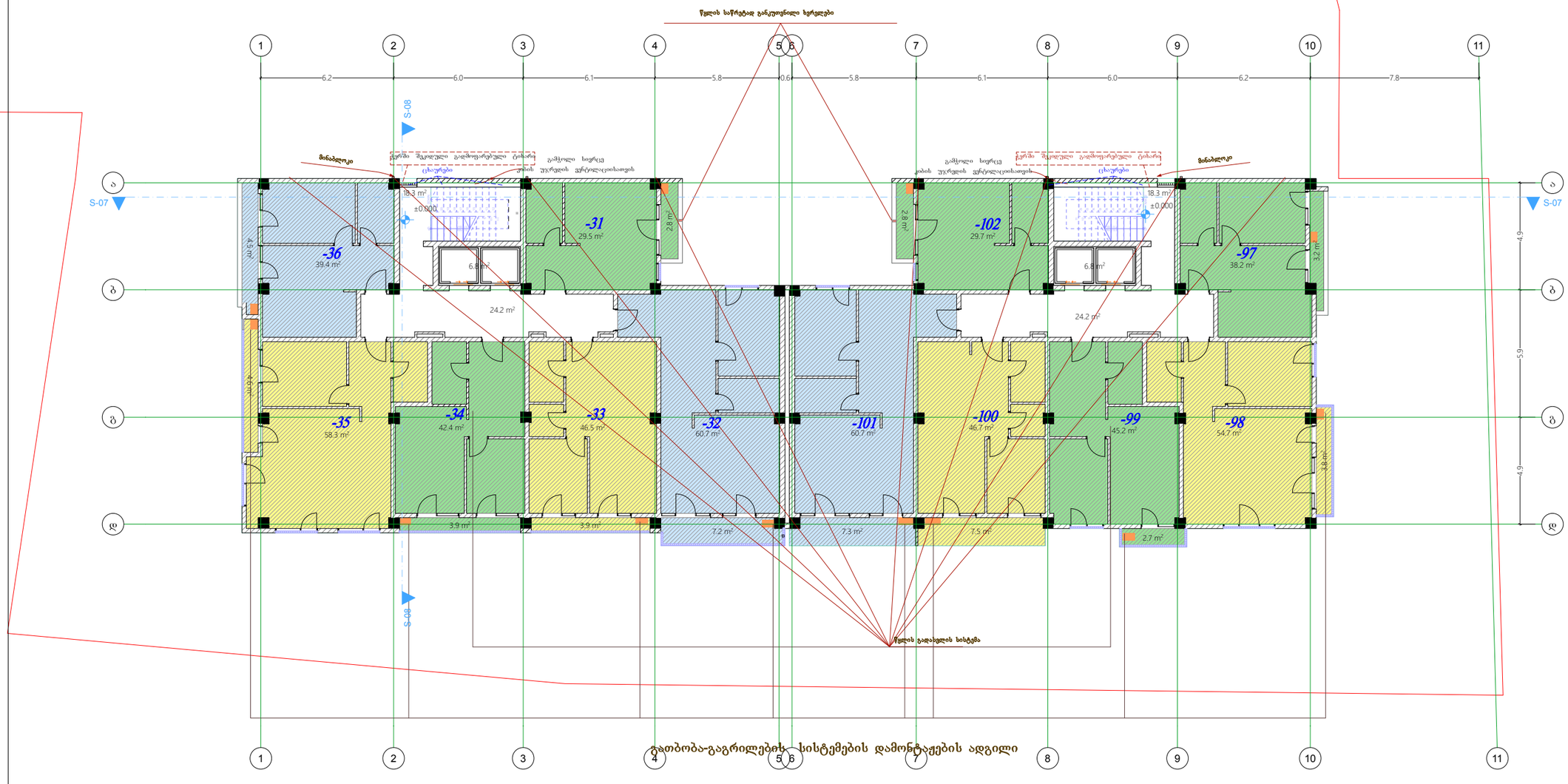

გათბობა-გაგრილების სისტემების დამონტაჟების ადგილი

საცხოვრებელი ფართი -- 552.0 კვ.მ.
საზაფხულო ფართი -- 54.2 კვ.მ.
სადარბაზოს ფართი -- 48.4 კვ.მ.
კიბის უჯ. და ლიფტის ფართი -- 50.2 კვ.მ.

ფორმატი 3	თბილისი 2020 წ.
შენიშვნები	
8 სართულის გეგმა	
24.00 ნიშნულზე	
~~ბინების საერთო~~	
რაოდენობა სართულზე - 12	
წითელი ხაზი ტერიტორიის კონტური	
0,00 = 520.10	
520.10 - აბსოლიტური ნიშნული	

პრ. არქიტექტორი დავით ბერულავა		დამკვეთი **მოქ. თამაზ ქოქოსაძე**
		თარიღი 2 0 2 1 / სტადია მ პ / ფურცლები

ქ.თბილისი ო. ხიზანიშვილის ქუჩა № 108

8 სართულის გეგმა მ 1 : 200 / მასშტაბი: 1 : 200

9 სართულის გეგმა

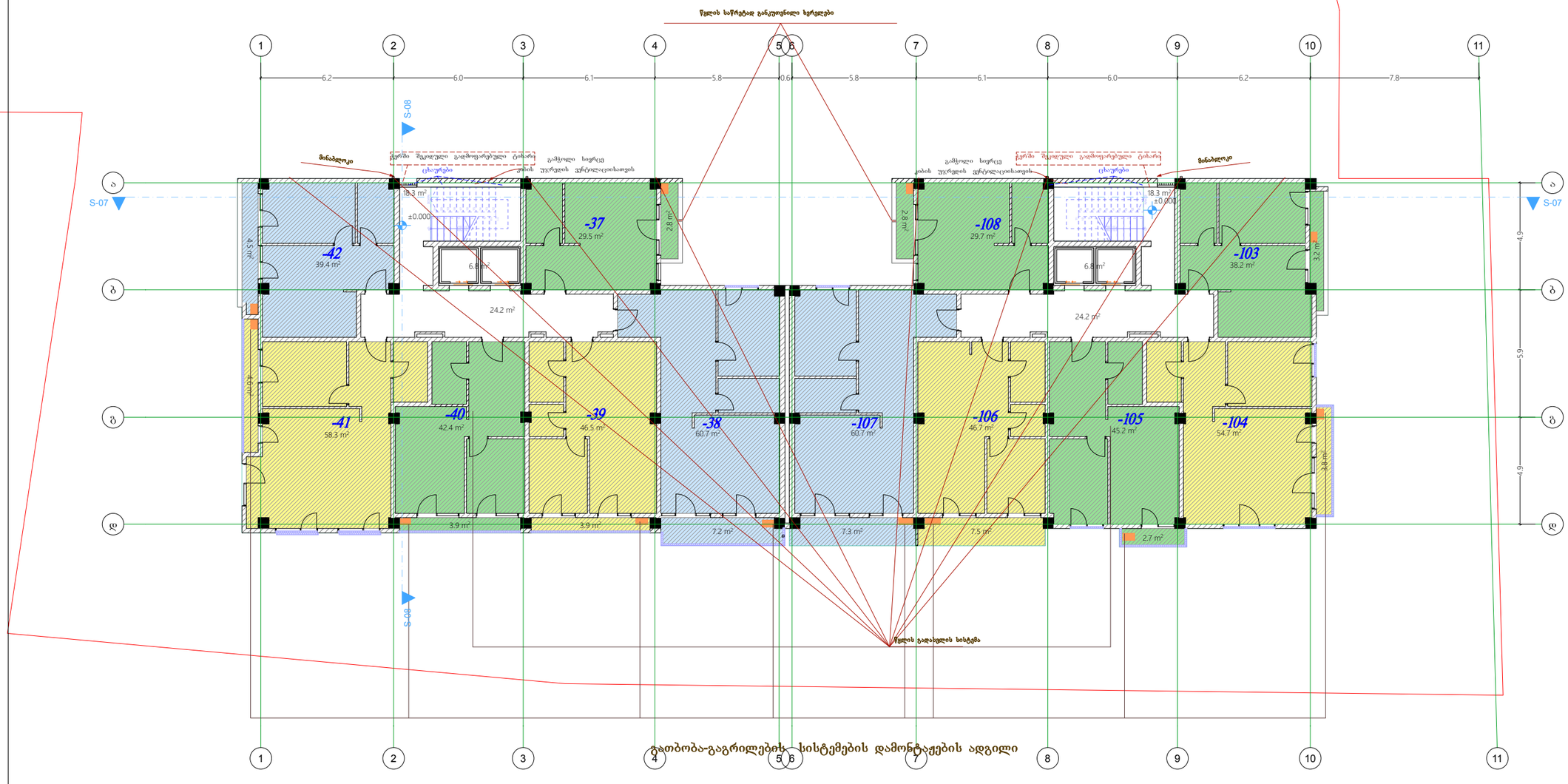

გათბობა-გაგრილების სისტემების დამონტაჟების ადგილი

საცხოვრებელი ფართი -- 552.0 კვ.მ.
საზაფხულო ფართი -- 54.2 კვ.მ.
სადარბაზოს ფართი -- 48.4 კვ.მ.
კიბის უჯ. და ლიფტის ფართი -- 50.2 კვ.მ.

ფორმატი	თბილისი 2020 წ.
3	

შენიშვნები

9 სართულის გეგმა

27.30 ნიშნულზე

~~ბინების საერთო~~

რაოდენობა სართულზე - 12

წითელი ხაზი
ტერიტორიის კონტური

0,00 = 520.10
520.10 - აბსოლიტური ნიშნული

პრ არქიტექტორი დავით ბერულავა		დამკვეთი: მოქ. თამაზ ქოქოსაძე
		თარიღი 2 0 2 1 / სტადია მ პ / ფურცელი

ქობილისი ო. ხიზანიშვილის ქუჩა № 108

9 სართულის გეგმა მ 1 : 200 | მასშტაბი: 1 : 200

10 სართულის გეგმა

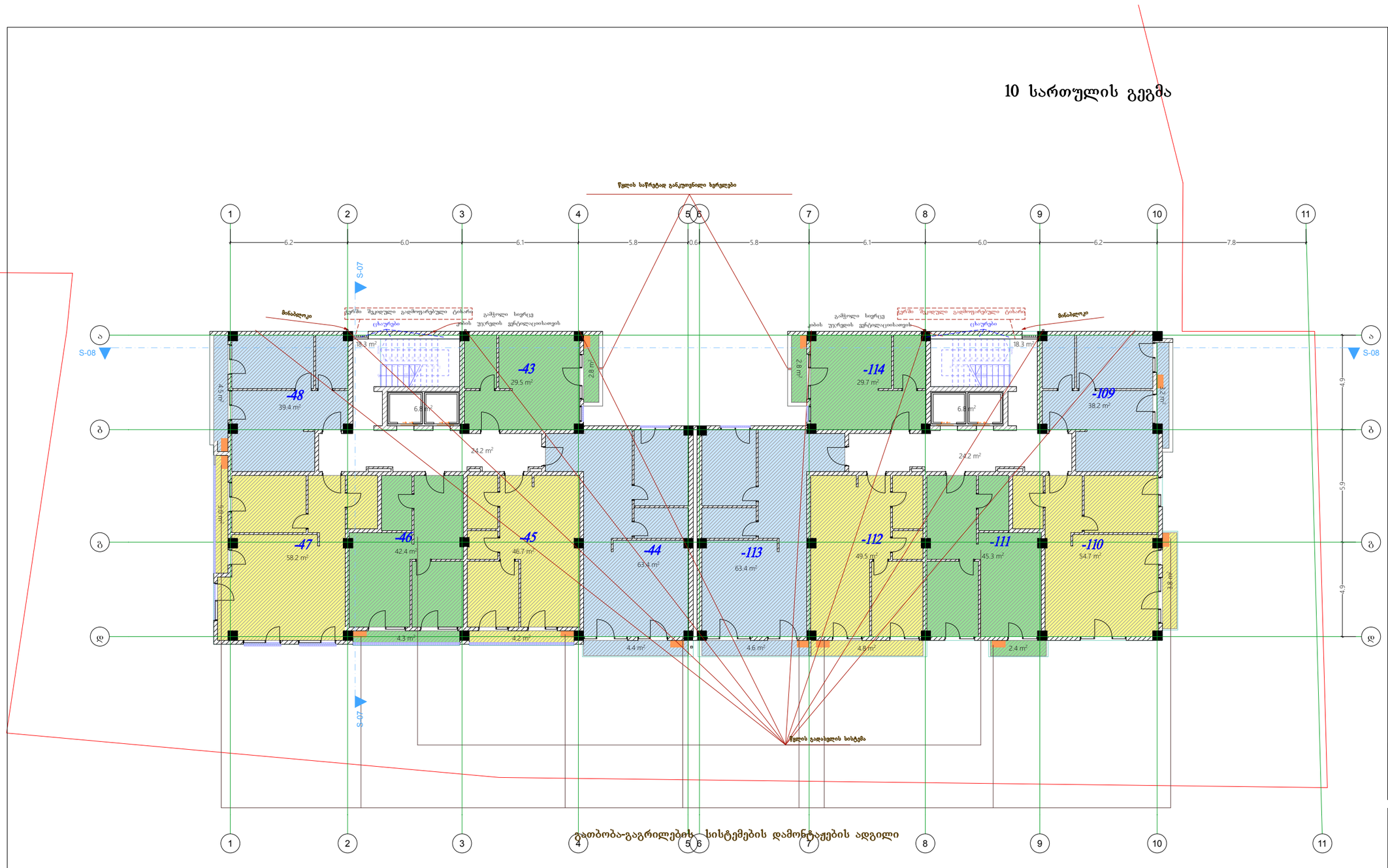

გათბობა-გაგრილების სისტემების დამონტაჟების ადგილი

საცხოვრებელი ფართი -- 560.3 კვ.მ.
საზაფხულო ფართი -- 46.8 კვ.მ.
სადარბაზოს ფართი -- 48.4 კვ.მ.
კიბის უჯ. და ლიფტის ფართი -- 50.2 კვ.მ.

ფორმატი 3	თბილისი 2020 წ.

შენიშვნები

10 სართულის გეგმა

30.60 ნიშნულზე

~~ბინების საერთო~~

რაოდენობა სართულზე - 12

წითელი ხაზი ტერიტორიის კონტური

0,00 = 520.10
520.10 - აბსოლიტური ნიშნული

პრ არქიტექტორი დავით ბერულავა		დამკვეთი მოქ. თამაზ ქოქოსაძე
		თარიღი 2 0 2 1 / სტადია მ პ / ფურცლები

ქ.თბილისი ო. ხიზანიშვილის ქუჩა № 108

10 სართულის გეგმა მ 1 : 200 | მასშტაბი: 1 : 200

11 სართულის გეგმა

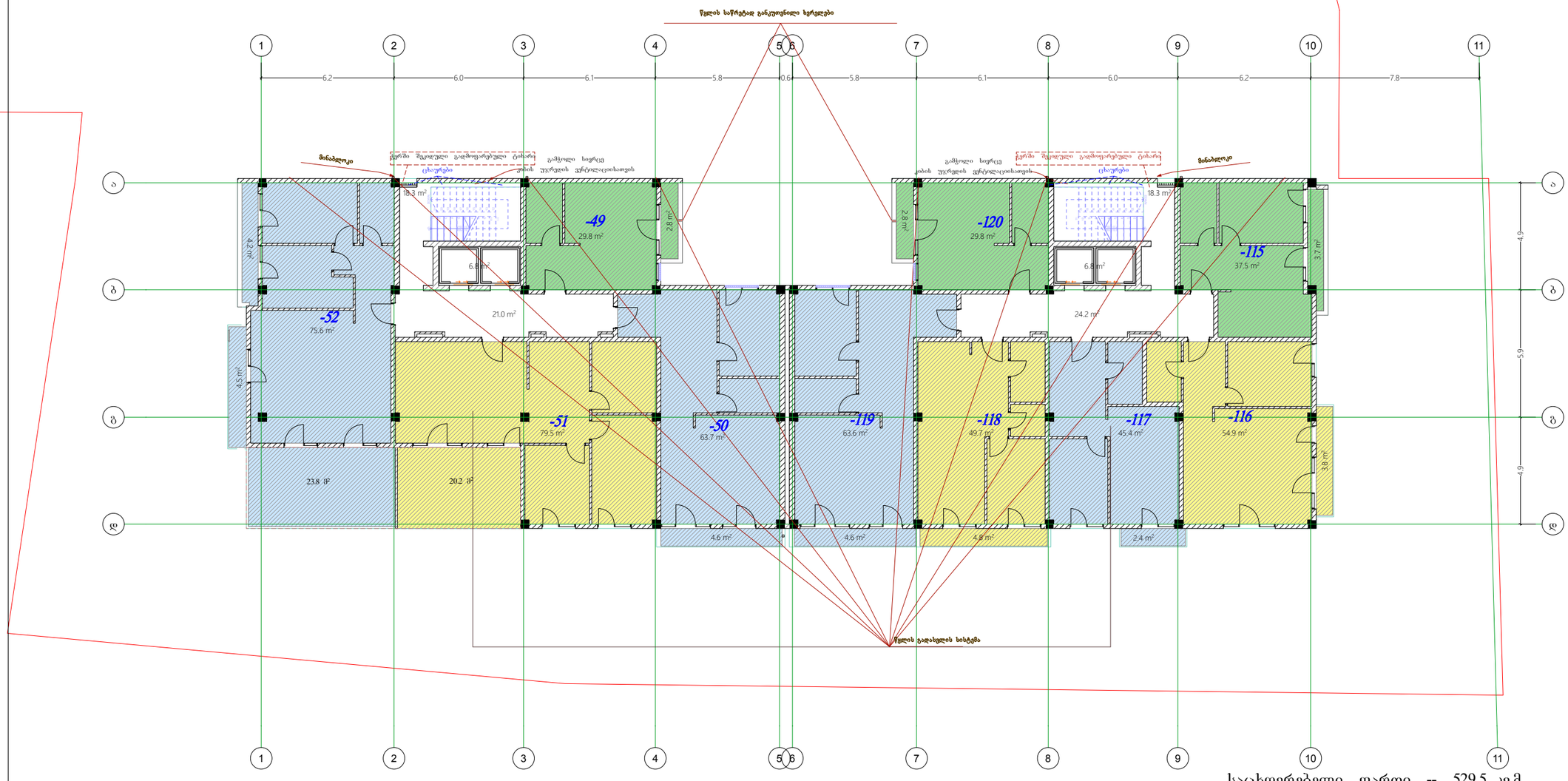

საცხოვრებელი ფართი -- 529.5 კვ.მ.
საზაფხულო ფართი -- 82.2 კვ.მ.
სადარბაზოს ფართი -- 45.2 კვ.მ.
კიბის უჯ. და ლიფტის ფართი -- 50.2 კვ.მ.

ფორმატი	თბილისი 2020 წ.
3	

შენიშვნები

11 სართულის გეგმა

+33.90 ნიშნულზე

~~ბინების საერთო~~

რაოდენობა სართულზე - 10

წითელი ხაზი
ტერიტორიის კონტური

0,00 = 520.10
520.10 - აბსოლიტური ნიშნული

პრ. არქიტექტორი დავით ბერულავა		დამკვეთი: მოქ. თამაზ ქოქოსაძე
		თარიღი 2 0 2 1 / სტადია მ პ / ფურცელი

ქ.თბილისი ო. ხიზანიშვილის ქუჩა № 108

11 სართულის გეგმა მ 1 : 200 | მასშტაბი: 1 : 200

12 სართულის გეგმა

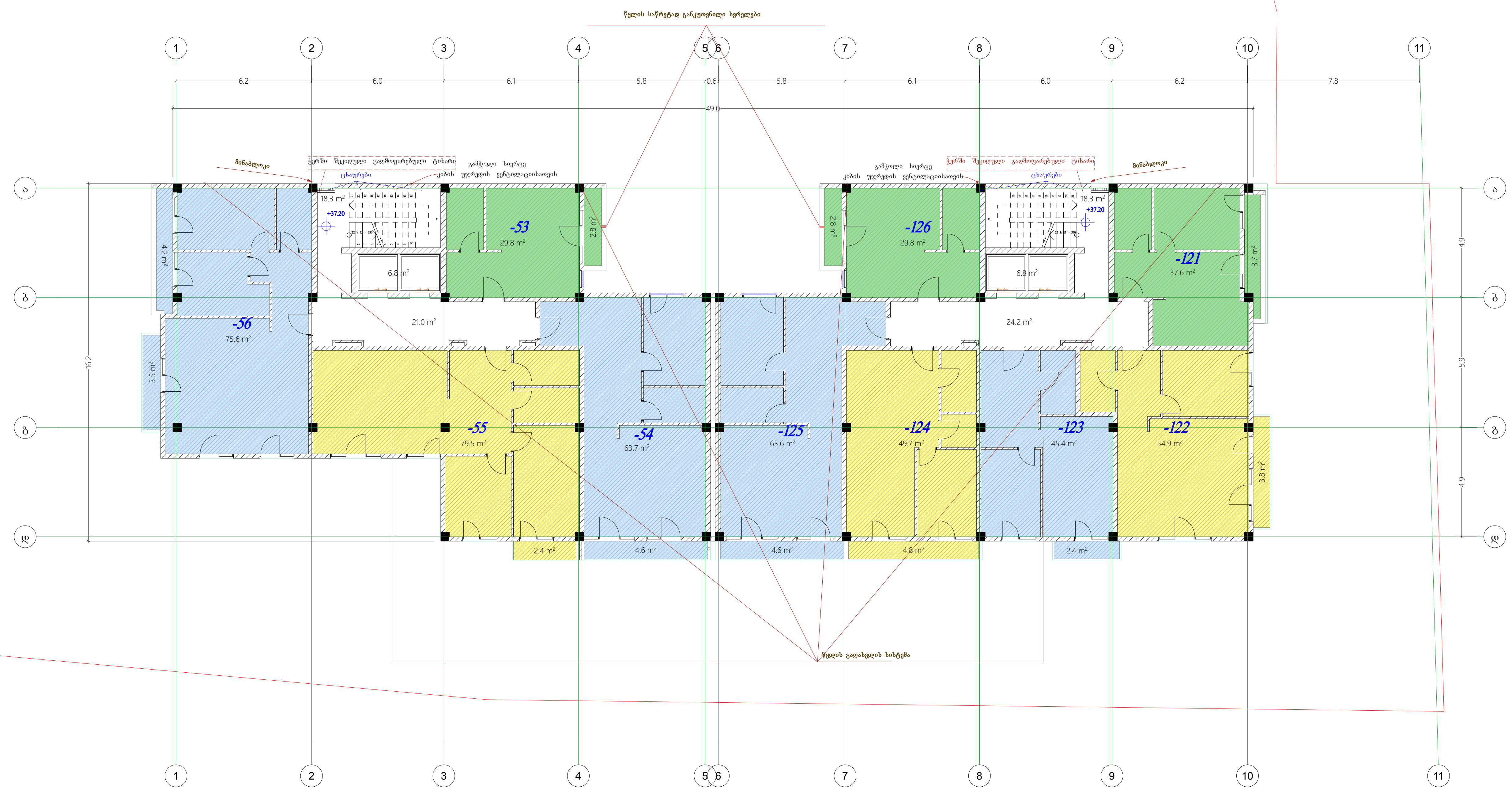

ფორმატი 3	თბილისი 2020 წ.

შენიშვნები

12 სართულის გეგმა

+37.20 ნიშნულზე

ბინების საერთო

რაოდენობა სართულზე - 10

წითელი ხაზი

ტერიტორიის კონტური

0,00 = 520.10

520.10 - აბსოლიტური ნიშნული

საცხოვრებელი ფართი -- 529.5 კვ.მ.

საზაფხულო ფართი -- 39.6 კვ.მ.

სადარბაზოს ფართი -- 45.2 კვ.მ.

კიბის უჯ. და ლიფტის ფართი -- 50.2 კვ.მ.

პრ არქიტექტორი დავით ბერულავა		დამკვეთი მოქ. თამაზ ქოქოსაძე
თარიღი 2021	სტადია მ პ	ფურცლები

ქ.თბილისი ო. ხიზანიშვილის ქუჩა № 108

12 სართულის გეგმა მ 1 : 200

მაშტაბი: 1 : 200

13 სართულის გეგმა

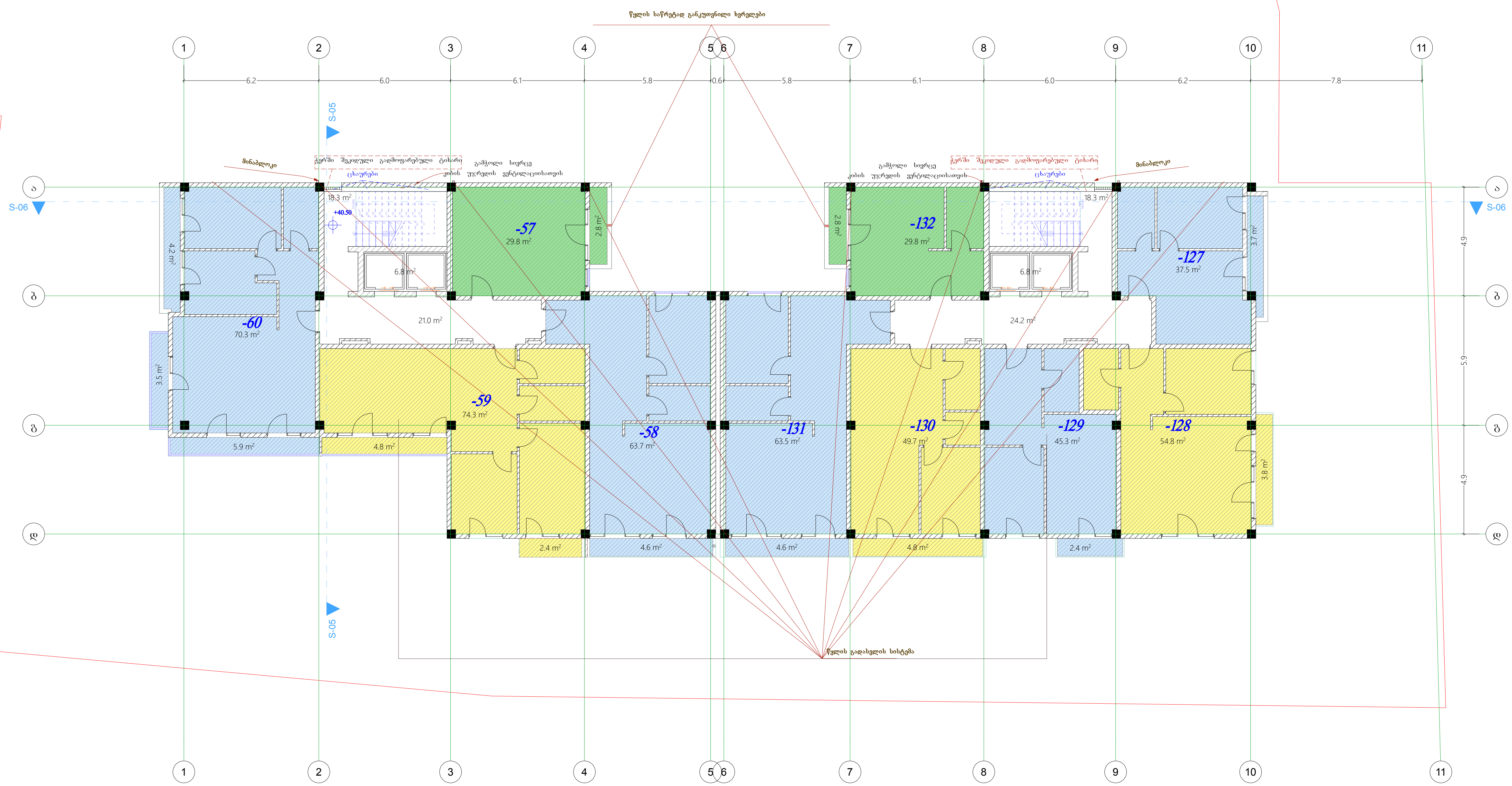

ფორმატი 3	თბილისი 2020 წ.
შენიშვნები	

13 სართულის გეგმა

+40.50 ნიშნულზე

ბინების საერთო რაოდენობა სართულზე - 10

წითელი ხაზი ტერიტორიის კონტური

0,00 = 520.10

520.10 - აბსოლიტური ნიშნული

საცხოვრებელი ფართი -- 518.7 კვ.მ.
საზაფხულო ფართი -- 50.3 კვ.მ.
სადარბაზოს ფართი -- 45.2 კვ.მ.
კიბის უჯ. და ლიფტის ფართი -- 50.2 კვ.მ.

პრ არქიტექტორი დავით ბერულავა	დამკვეთი მოქ. თამაზ ქოქოსაძე
თარიღი 2021	სტადია მ პ
ფურცლები	

ქ.თბილისი ო. ხიზანიშვილის ქუჩა № 108

13 სართულის გეგმა მ 1 : 200

მაშტაბი: 1 : 200

14 სართულის გეგმა

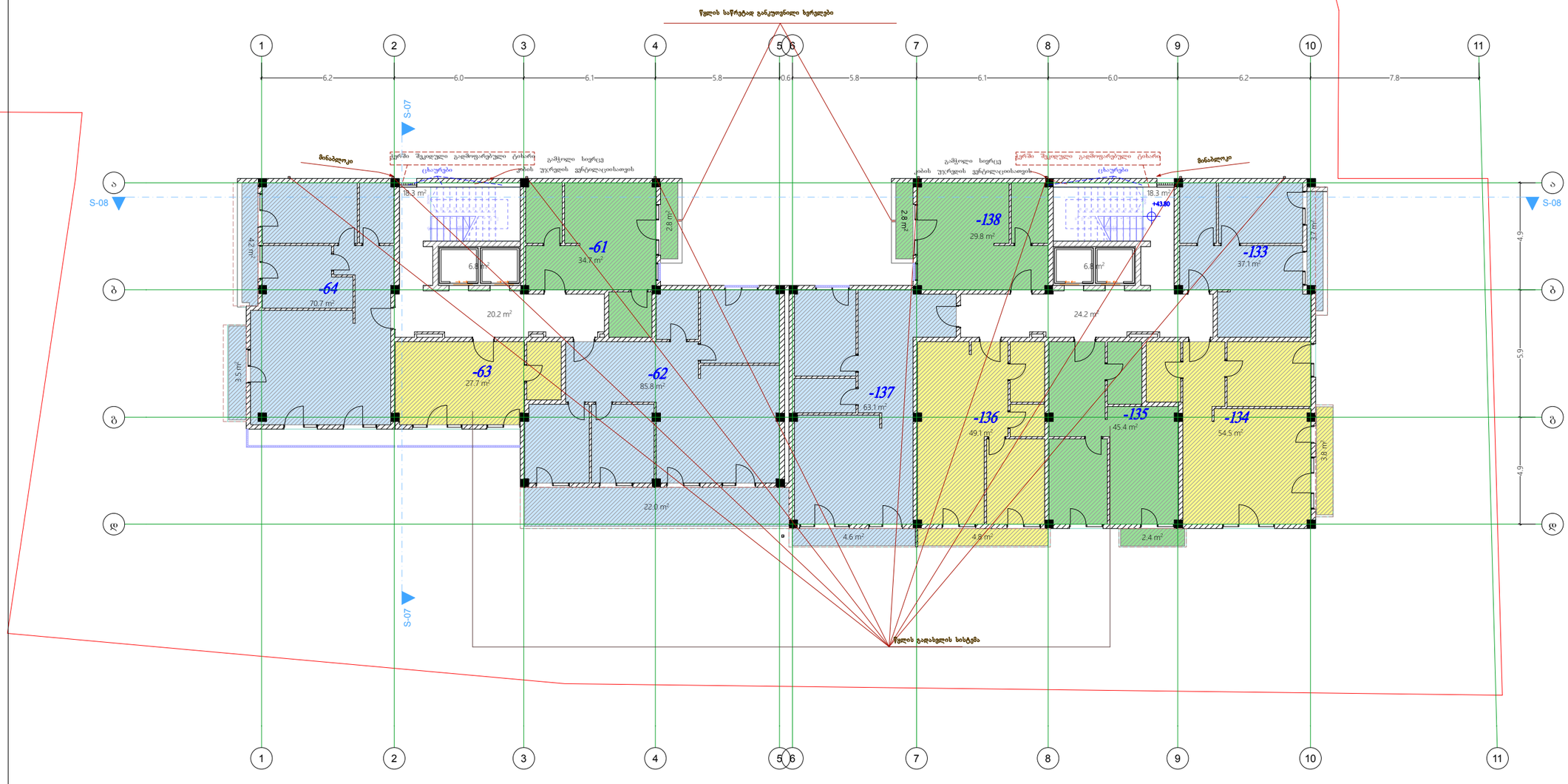

საცხოვრებელი ფართი -- 497.9 კვ.მ.
საზაფხულო ფართი -- 54.6 კვ.მ.
სადარბაზოს ფართი -- 44.2 კვ.მ.
კიბის უჯ. და ლიფტის ფართი -- 50.2 კვ.მ.

ფორმატი 3	თბილისი 2020 წ.

შენიშვნები

14 სართულის გეგმა

+43.80 ნიშნულზე

~~ბინების საერთო~~

რაოდენობა სართულზე - 10

წითელი ხაზი ტერიტორიის კონტური

0,00 = 520.10

520.10 - აბსოლიტური ნიშნული

პრ. არქიტექტორი დავით ბერულავა		დამკვეთი მოქ. თამაზ ქოქოსაძე
		თარიღი 2 0 2 1 / სტადია მ პ / ფურცლების

ქ.თბილისი ო. ხიზანიშვილის ქუჩა № 108

14 სართულის გეგმა მ 1 : 200 | მასშტაბი: 1 : 200

15 სართულის გეგმა

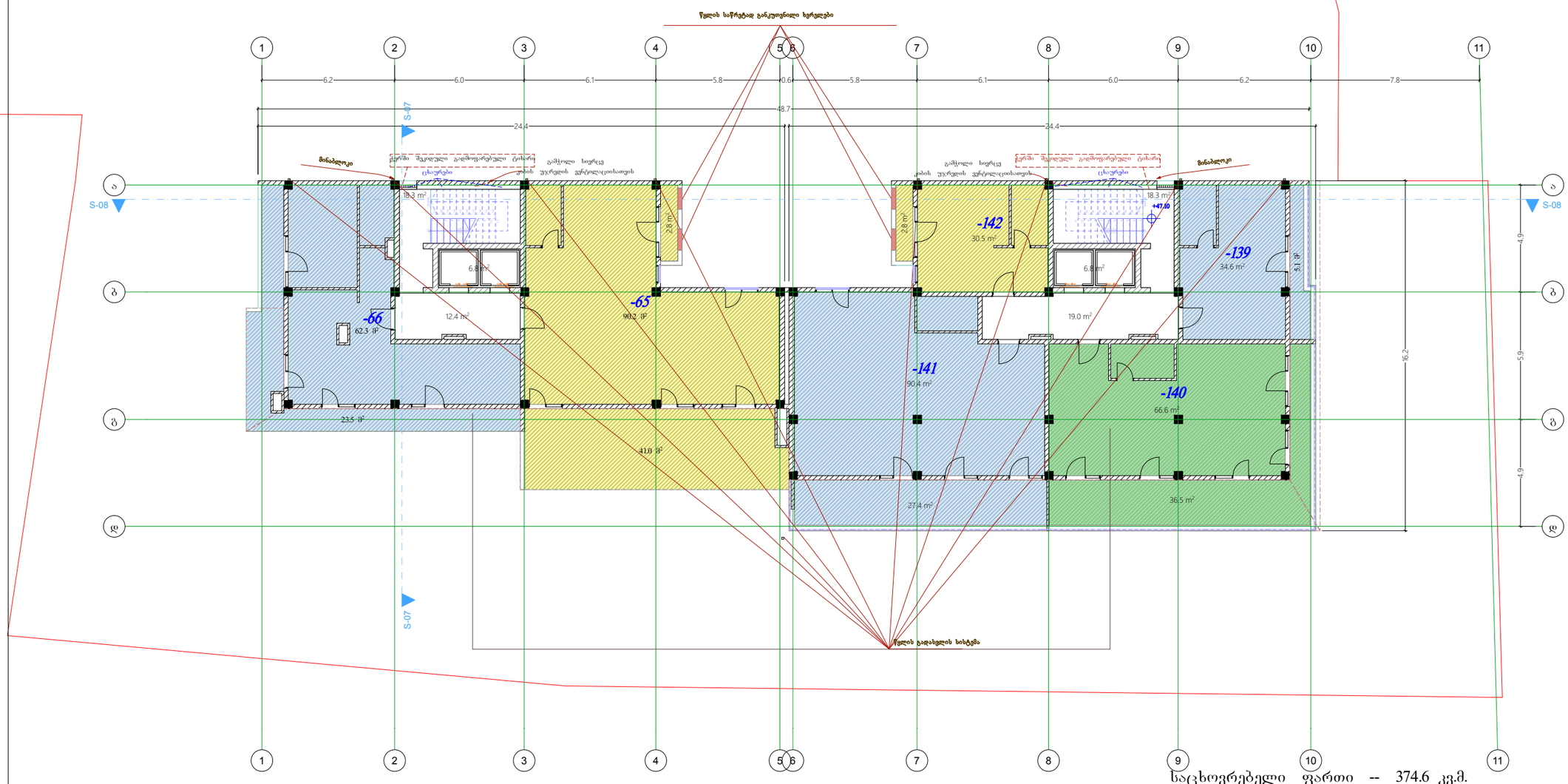

საცხოვრებელი ფართი -- 374.6 კვ.მ.
საზაფხულო ფართი -- 139.2 კვ.მ.
სადარბაზოს ფართი -- 31.4 კვ.მ.
კიბის უჯ. და ლიფტის ფართი -- 50.2 კვ.მ.

ფორმატი	თბილისი 2020 წ.
3	

შენიშვნები

15 სართულის გეგმა

+47.10 ნიშნულზე

~~ბინების საერთო~~

რაოდენობა სართულზე - 6

წითელი ხაზი ტერიტორიის კონტური

0,00 = 520.10
520.10 - აბსოლიტური ნიშნული

პრ არქიტექტორი დავით ბერულავა		დამკვეთი მოქ. თამაზ ქოქოსაძე
		თარიღი 2 0 2 1 / სტადია მ პ / ფურცლები

ქ.თბილისი ო. ხიზანიშვილის ქუჩა № 108

15 სართულის გეგმა მ 1 : 200 | მასშტაბი 1 : 200

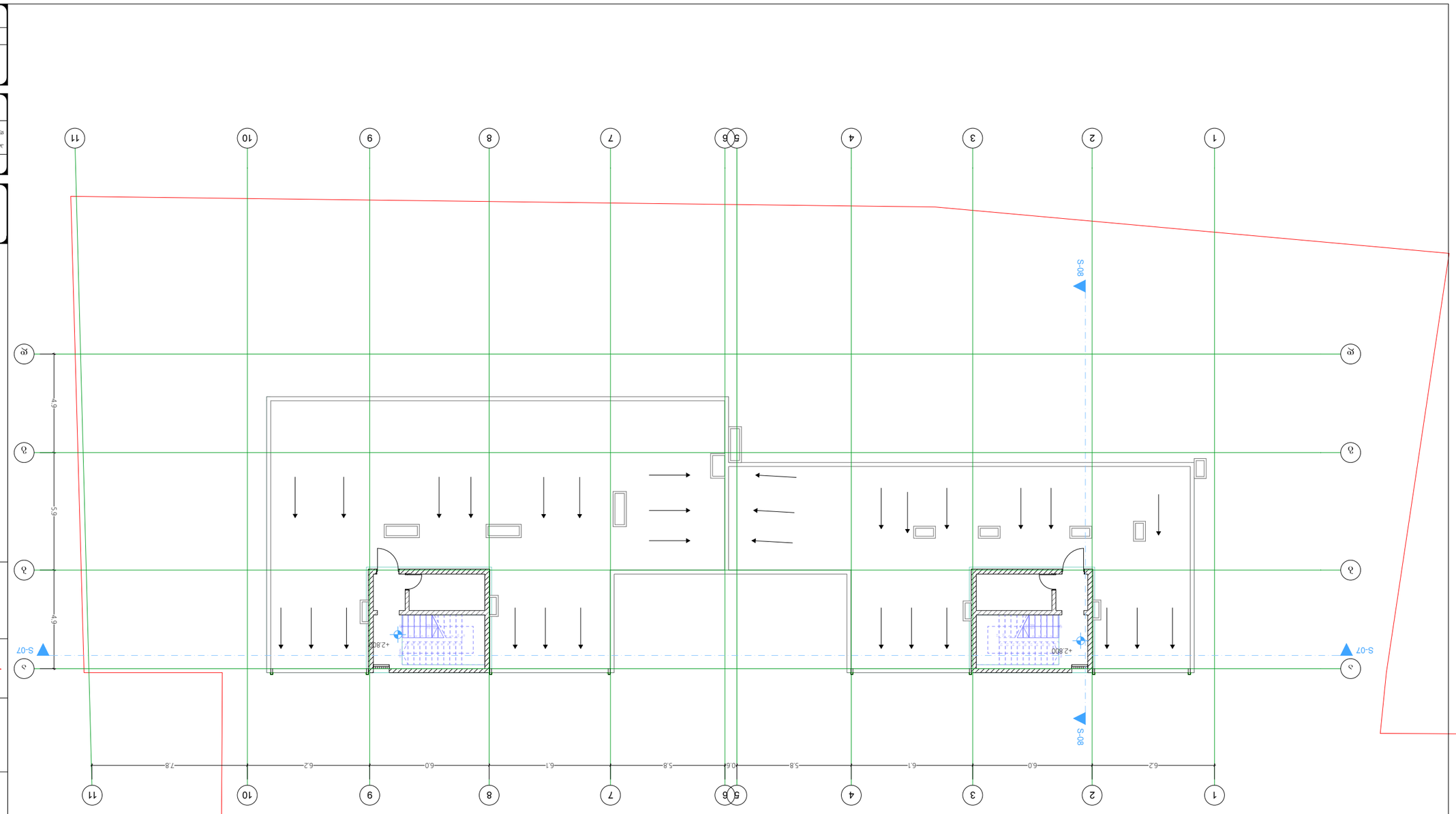

ցուցանիշ	3
տնտեսության ճյուղի անվանումը	
նախագծի անվանումը	+50.40 ճարտարապետական հատակագիծ
	Գլխավոր նախագծող տեղադրեց իր ստորագրությունը
	Գլխավոր ճարտարապետ տեղադրեց իր ստորագրությունը

		ընդհանուր տարածքը	
		2 0 2 1	1 8 3
		տարեթիվ	կարգ/տիպ



ფორმატი 3	თბილისი 2020 წ.

შენიშვნები

სახურავის გეგმა

+53.20 ნიშნულზე

წითელი ხაზი — ტერიტორიის კონტური

0,00 = 520.10

520.10 - აბსოლიტური ნიშნული

პრ არქიტექტორი დავით ბერულავა		დამკვეთი: მოქ. თამაზ ქოქოსაძე
		თარიღი 2021 · სტადია მპ · ფურცლები

ქ.თბილისი ო. ხიზანიშვილის ქუჩა № 108

15 სართულის გეგმა მ 1 : 200 — მასშტაბი 1 : 200