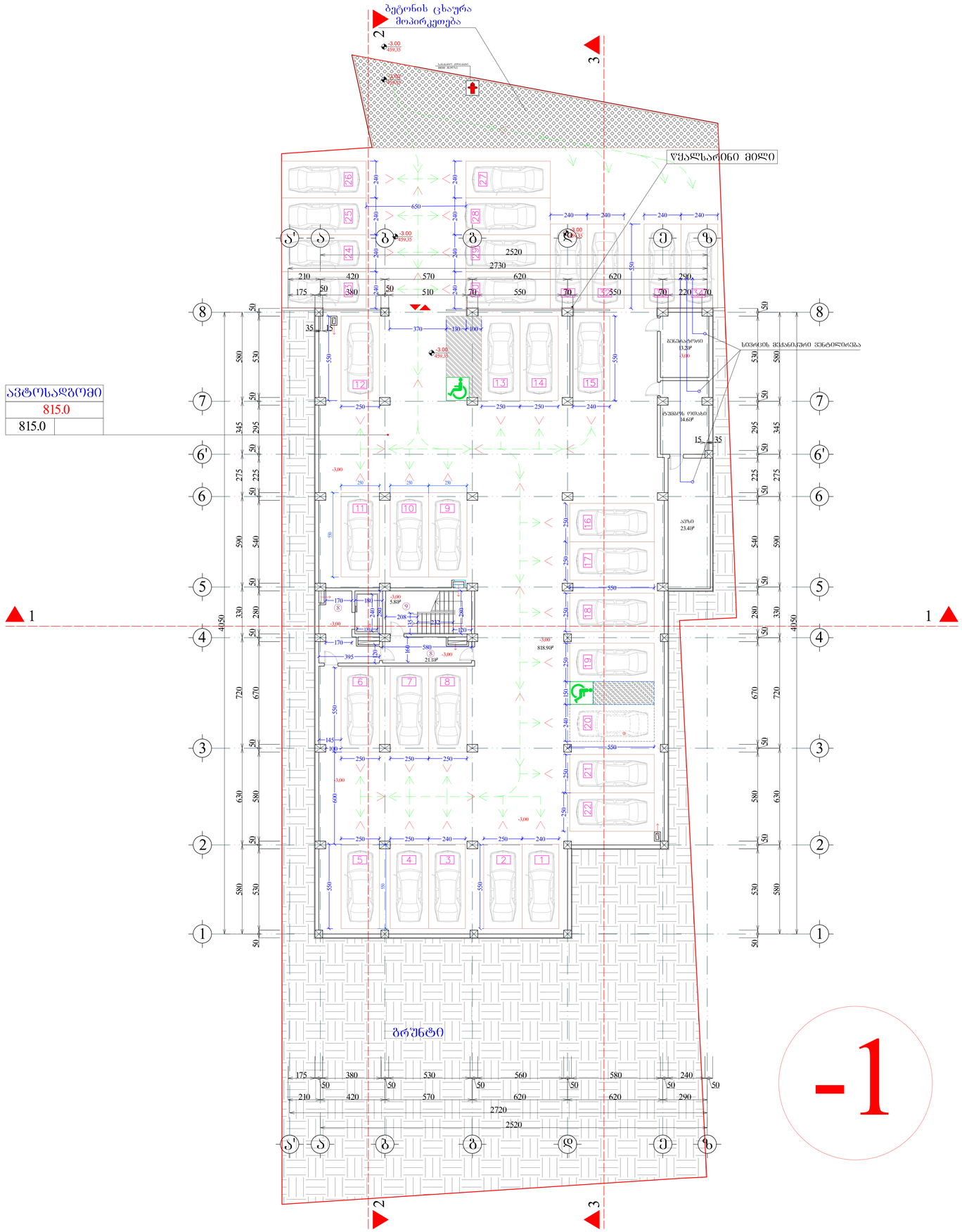

ფორმატი	A-0	დაკვეთა №
dwg. ფაილის სახელი	gegmebi .dwg	

პერსპექტივის ნიშნები:

ⓝ – ექსპლიკაციის ნომრებია

_ არქიტექტორის ნიშნული

– კედელი

– კოლონები

– ღერძის ხაზი

ექსპლიკაცია

1. ჰოლი
2. საერთო ოთახი
3. სამზარეულო
4. საძინებელი ოთახი
5. სან. კვანძი
6. აივანი
7. ტერასა
8. სადარბაზო
9. კიბის უჯრედი
10. საწყობი

შენიშვნები:

ნახაზზე ზომები მოცემულია სანტიმეტრებში.

ნახაზის ყველა ცვლილება შეთანხმებულ იქნას პროექტის ავტორთან.

ტექნიკური მახვილებლები

საერთო ფართის ფართი		
897.0		
870.1	26.9	0.0

საერთო ფართი --- 7390.6კვ.მ
მათ შორის:
საცხოვრებელი ფართი --- 2871.0კვ.მ
კომერციული ფართი --- 563.6კვ.მ
საოფისე ფართი --- 1441.3კვ.მ
საზაფხულო ფართი --- 840.5კვ.მ
სადარბაზოს ფართი --- 777.5კვ.მ
ავტოსადგომის ფართი --- 818.9კვ.მ
დამხმარე ფართი --- 77.8კვ.მ

დამკვეთი

მისამართი თბილისი, დასახლება აღმოსავლეთი, ქუჩა VI, ნაკვეთი 05/047; ქ. თბილისის, მაჭუთის კახპის №15, ურწყასბის N20, თბილისიდანის მიმდებარედ

პროექტის სახელწოდება
მრავალფუნქციური შენობა/კომპლექსი

თანამდებობა	გვარი	ხელმოწერა	თარიღი
დირექტორი	მ. ჯაში		
არქიტექტორი	ი. ლაზარაშვილი		
არქიტექტორი			
კონსტრუქტორი			
დაამუშავა			
შეამოწმა	ი. ლაზარაშვილი		

შპს ვაზისუბანი-18 ს/კ 405164600	მასშტაბი	1:100
	თარიღი	
	layout	
მისამართი	ნახაზი	
	გეგმა -3.00 ნიშნულზე	
სტადია	ფურცელი	ფურცლები
მ. პ.	11	31

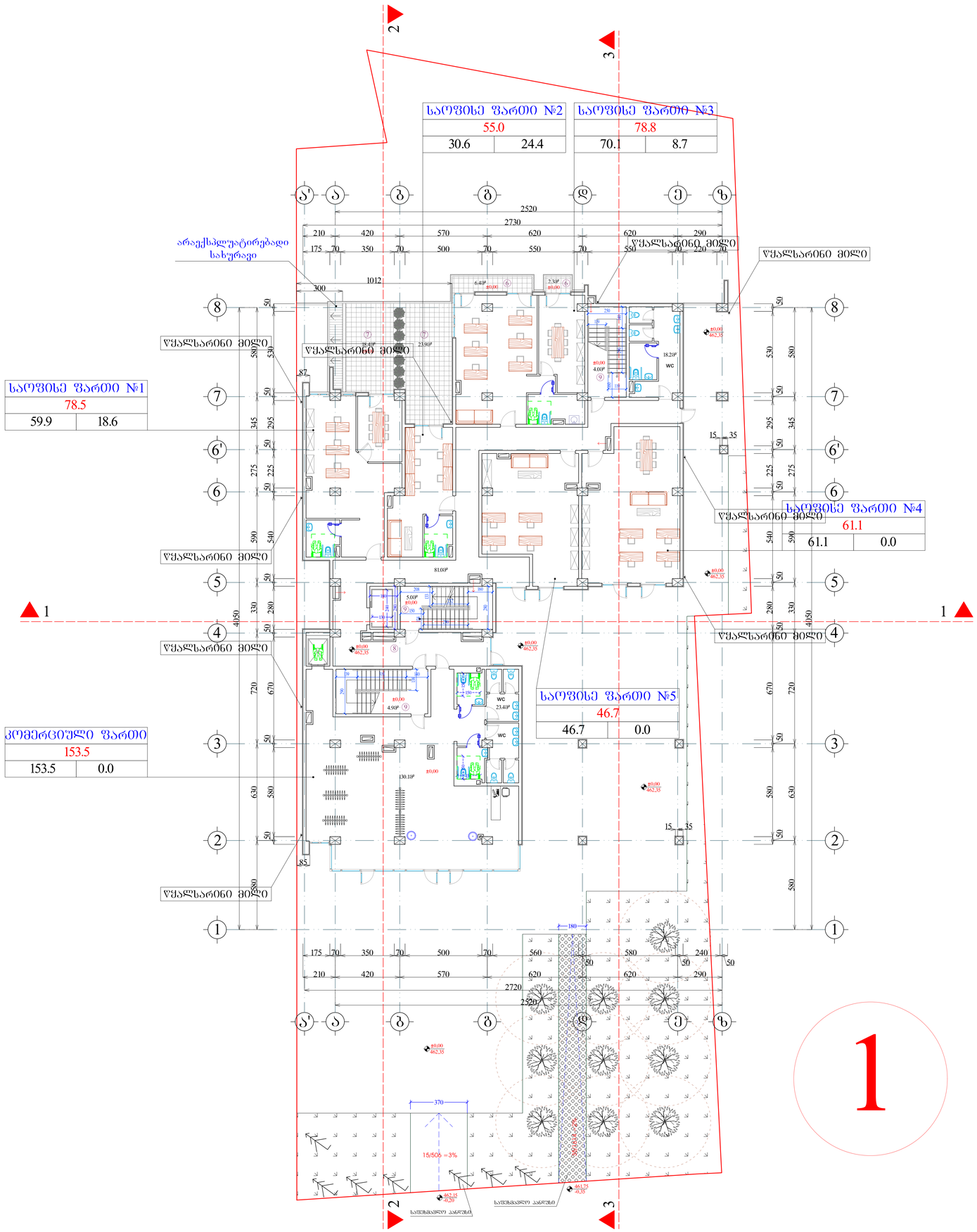

ფორმატი A-0	ლაყვითა №	dwg. ფაილის სახელი gegmebi .dwg

პირობითი ნიშნები:

n – ექსპლიკაციის ნომერატია	– კედლები
– არქიტექტურული ნიშნული	– კოლონები
	– ღერძის ხაზი

ექსპლიკაცია

1. ჰოლი
2. საერთო ოთახი
3. სამზარეულო
4. საძინებელი ოთახი
5. სან. კვანძი
6. აივანი
7. ტერასა
8. სადარბაზო
9. კიბის უჯრედი
10. საწყობი

შენიშვნები:

ნახაზზე ზომები მოცემულია სანტიმეტრებში.

ნახაზის ყველა ცვლილება შეთანხმებულებისას შესაბამისად უნდა იქნეს პროექტის ავტორთან.

ტექნიკური მახვილებლები

საერთო ფართის ფართი
586.5
439.9 | 94.9 | 51.7

საერთო ფართი --- 7390.6კვ.მ
მათ შორის:
საცხოვრებელი ფართი --- 2871.0კვ.მ
კომერციული ფართი --- 563.6კვ.მ
საოფისე ფართი --- 1441.3კვ.მ
საზაფხულო ფართი --- 840.5კვ.მ
სადარბაზოს ფართი --- 777.5კვ.მ
ავტოსადგომის ფართი --- 818.9კვ.მ
დამხმარე ფართი --- 77.8კვ.მ

დანართი

მისამართი	თბილისი, დიახილაა აღმოსრომი. ქუჩა VI, ნაკვეთი 05/047; ქ. თბილისი, შარლოთ კეტლეის №15, ვულკანიზის №20, თბილისმეტროს მიმდებარედ
პროექტის სახელწოდება	მრავალფუნქციური შენობა/კომპლექსი

თანამდებობა	გვარი	ხელმოწერა	თარიღი
დირექტორი	მ. ჯაში		
არქიტექტორი	ი. ლაზარიაშვილი		
არქიტექტორი			
კონსტრუქტორი			
დაამუშავა			
შეამოწმა	ი. ლაზარიაშვილი		

შპს ვაზისუბანი-18 ს/კ 405164600	მასშტაბი	1:100
	თარიღი	
	layout	
მისამართი	ნახაზი: ბეტონი ±0.00 ნიშნულზე	

სტადია	ფურცელი	ფურცლების
მ. პ.	11	31

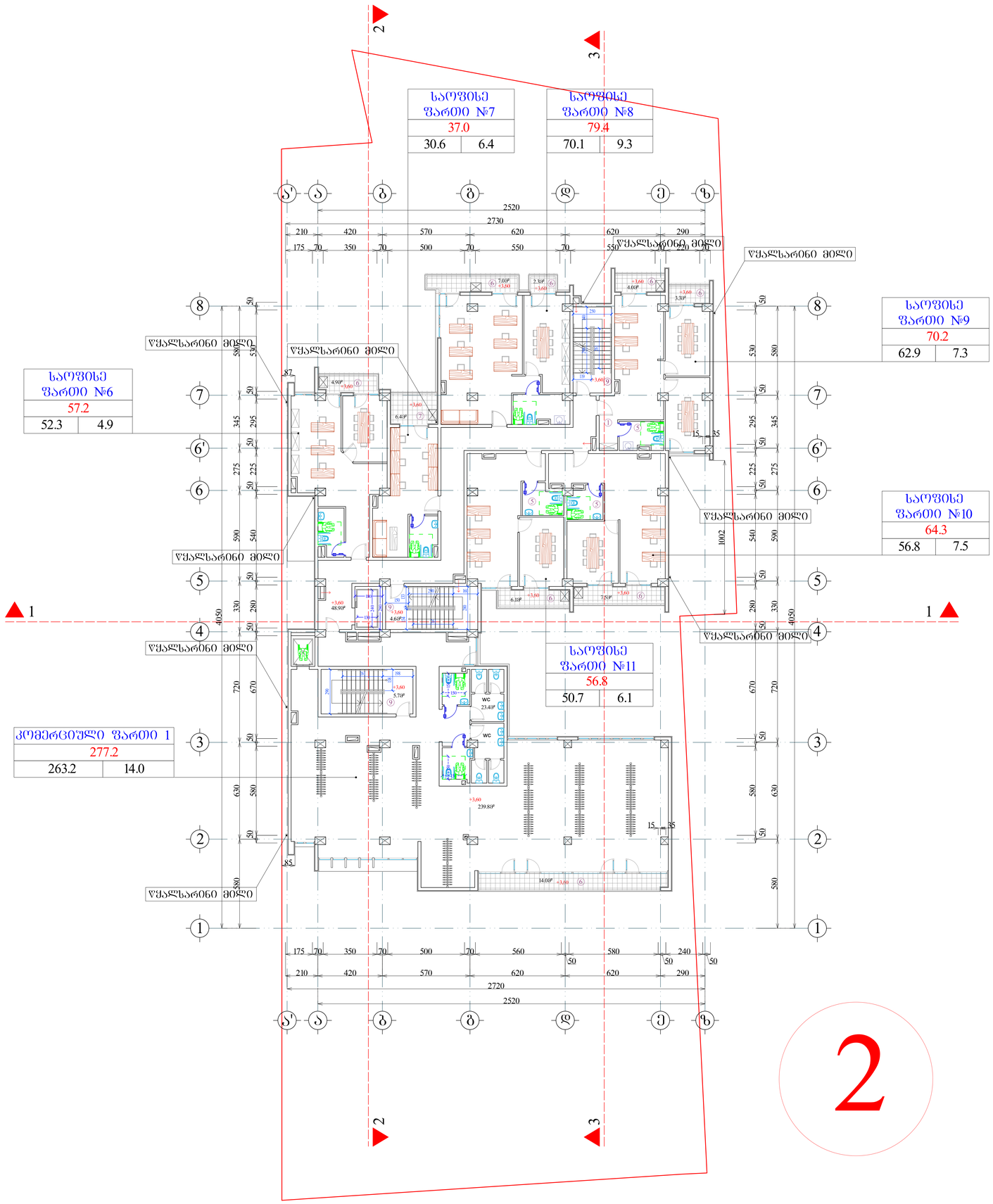

შრომატევადობა	A-0	ფაილის სახელი	dwg. ფაილის სახელი gegmebi .dwg

პერსპექტივა ნიშნები:

n – ექსპლიკაციის ნომერი

– არქიტექტურული ნიშანი

– კედელი

– კოლონა

– ღერძის ხაზი

ექსპლიკაცია

1. ჰოლი
2. საერთო ოთახი
3. სამზარეულო
4. საძინებელი ოთახი
5. სან. კვანძი
6. აივანი
7. ტერასა
8. სადარბაზო
9. კიბის უჯრედი
10. საწყობი

შენიშვნები:

ნახაზზე ზომები მოცემულია სანტიმეტრებში.

ნახაზის ყველა ცვლილება მშენებლობისას შეთანხმებული უნდა იქნეს პროექტის ავტორთან.

ტექნიკური მახვილებლები

საკუთრების საერთო ფართი		
705.6		
586.6	63.5	55.5

საერთო ფართი --- 7390.6კვ.მ
მათ შორის:
საცხოვრებელი ფართი --- 2871.0კვ.მ
კომერციული ფართი --- 563.6კვ.მ
საოფისე ფართი --- 1441.3კვ.მ
საზაფხულო ფართი --- 840.5კვ.მ
სადარბაზოს ფართი --- 777.5კვ.მ
ავტოსადგომის ფართი --- 818.9კვ.მ
დამხმარე ფართი --- 77.8კვ.მ

დამკვეთი

მისამართი თბილისი, დასახლება აეროპორტის, ქუჩა VI, ნაკვეთი 05/047; ქ. თბილისის, ვაჟიანის კუჩის №15, ჯილანიის №20, თბილისიმშენის მიმდებარედ

პროექტის სახელწოდება
მრავალფუნქციური შენობა/კომპლექსი

თანამდებობა	გვარი	ხელმოწერა	თარიღი
დირექტორი	მ. ჯამი		
არქიტექტორი	ი. ლაზარიაშვილი		
არქიტექტორი			
კონსტრუქტორი			
დაამოწმა			
შესრულა	ი. ლაზარიაშვილი		

შპს ვაზისუბანი-18 ს/კ 405164600	მასშტაბი	1:100
	თარიღი	
	layout	
მისამართი	ნახაზი	
	გეგმა 3.60 ნიშნულზე	
სტადია	ფურცელი	ფურცლები
მ. პ.	11	31

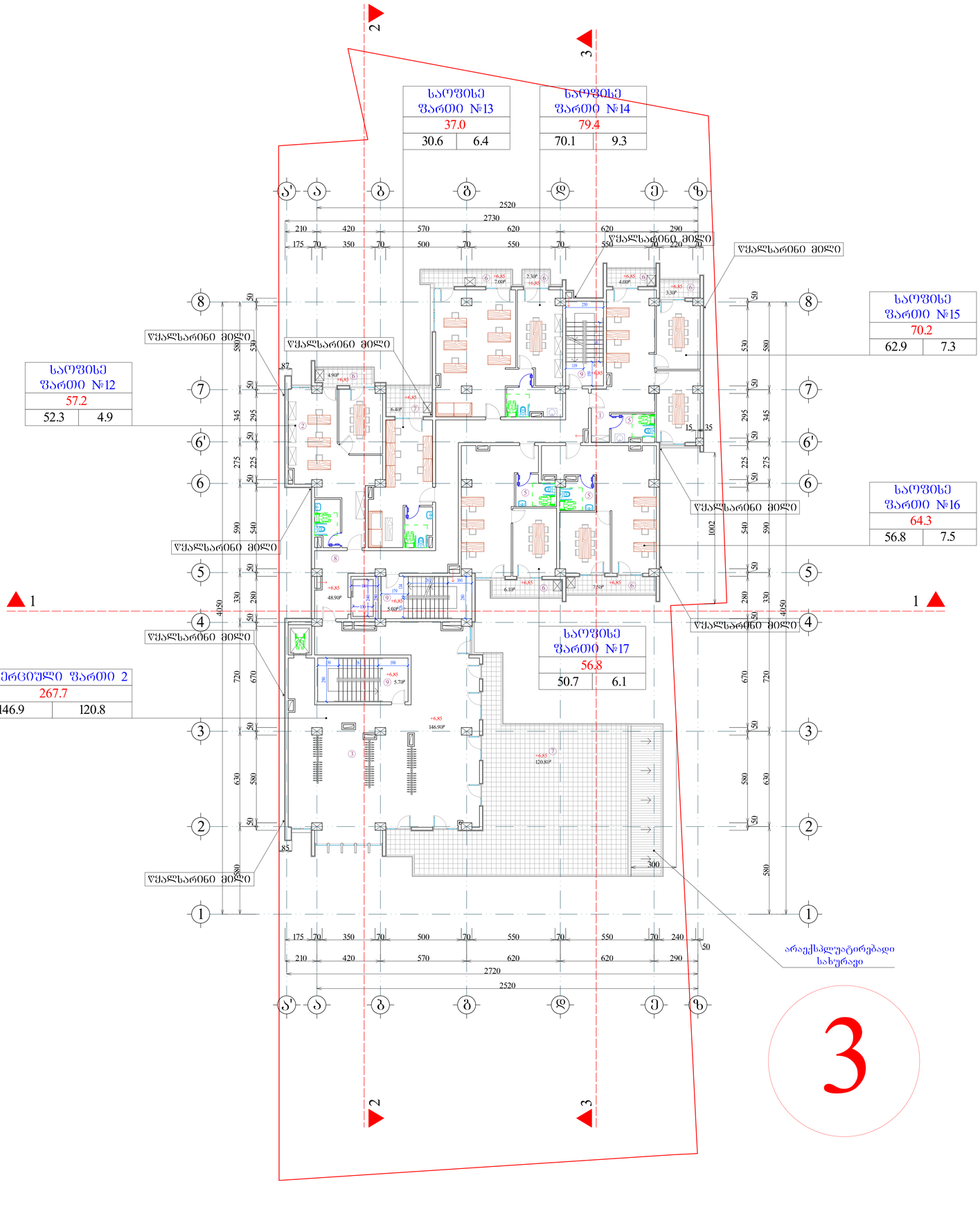

შიფრატი	A-0	ღაკვეთა №	dwg. შაბლონის სახელი gegmebi .dwg

პერობითი ნიშნები:

n – ექსპლიკაციის ნომრაცია
– არქიტექტურული ნიშნული
– კედელი
– კოლონა
– ღერძის ხაზი

ექსპლიკაცია

1. ჰოლი
2. სართო ოთახი
3. სამზარეულო
4. საძინებელი ოთახი
5. სან. კვანძი
6. აივანი
7. ტერასა
8. სადარბაზო
9. კიბის უჯრედი
10. საწყობი

შენიშვნები:

ნახაზზე ზომები მოცემულია სანტიმეტრებში.

ნახაზის ყველა ცვლილება მშენებლობისას შეთანხმებული უნდა იქნეს პროექტის ავტორთან.

ტექნიკური მანიშნებლები

სართულის საერთო ფართი		
696.2		
470.3	63.6	162.3

საერთო ფართი --- 7390.6კვ.მ
მათ შორის:
საცხოვრებელი ფართი --- 2871.0კვ.მ
კომერციული ფართი --- 563.6კვ.მ
საშუალო ფართი --- 1441.3კვ.მ
სახავხული ფართი --- 840.5კვ.მ
სადარბაზოს ფართი --- 777.5კვ.მ
ავტოსადგომის ფართი --- 818.9კვ.მ
დამხმარე ფართი --- 77.8კვ.მ

დამკვეთი			
მისამართი	თბილისის, დასახლება აეროპორტის, ქვ№ VI, ნაკვეთი 05/047; ქ. თბილისი, შარლიერ კაბუევის №15, ვულკანიზის №20, თბილისიმუნის მიმდებარედ		
პროექტის სახელწოდება	მრავალფუნქციური შენობა/კომპლექსი		
თანამდებობა	გვარი	ხელმოწერა	თარიღი
დირექტორი	მ. ჯაში		
არქიტექტორი	ი. ლაზარიაშვილი		
არქიტექტორი			
კონსტრუქტორი			
დაამოწმა			
შეამოწმა	ი. ლაზარიაშვილი		

შპს ჯეზისუბანი-18 ს/ნ 405164600	მასშტაბი	1:100
	თარიღი	
	layout	
მისამართი: ვაჟა-ფშაველას №16, სართული 13	ნახაზი: გეგმა 6.85 ნიშნულზე	
სტადია	ფურცელი	ფურცლები
მ. პ.	11	31

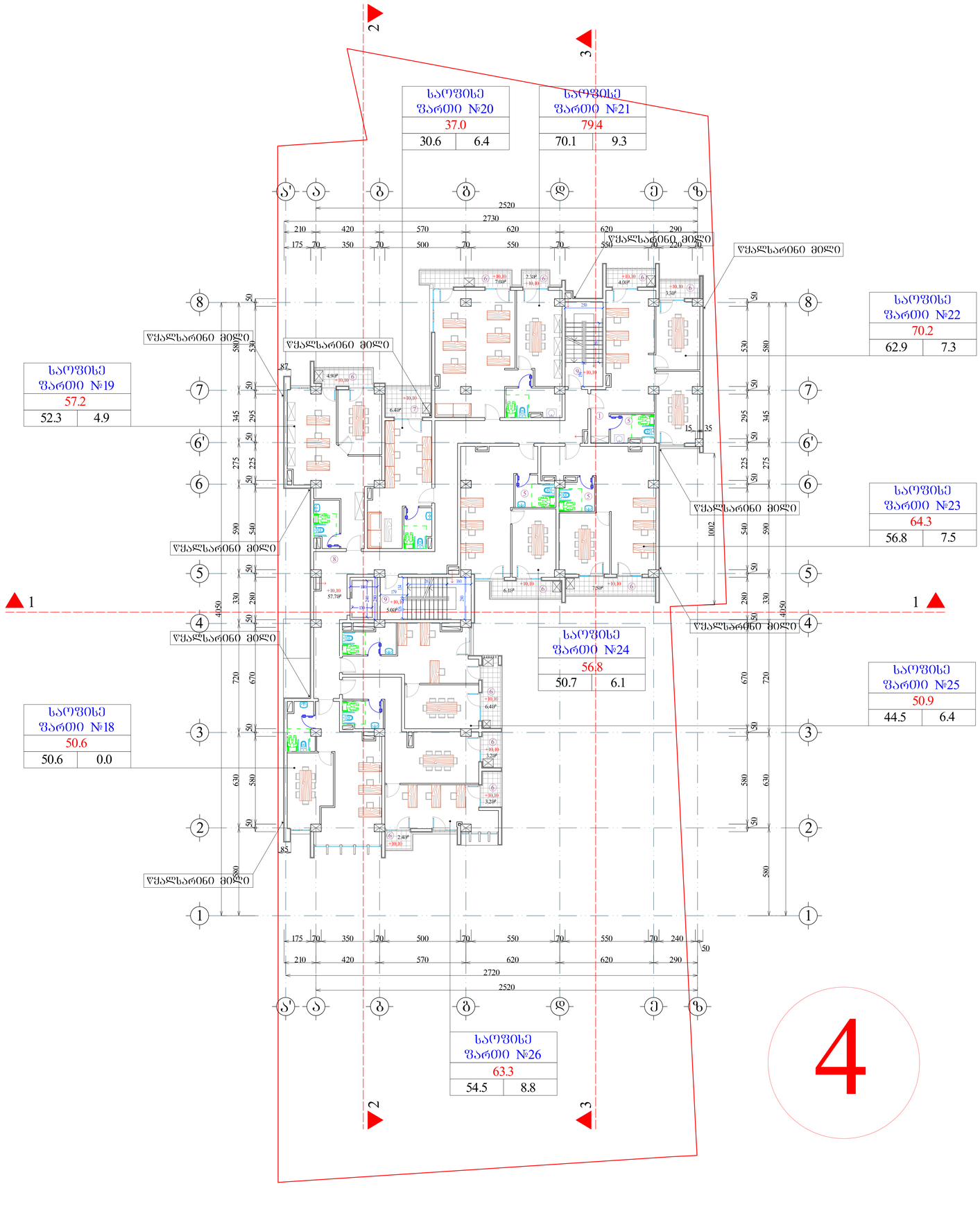

4

პროექტი	A-0
ალბომის №	
dwg. ფაილის სახელი	gegmebi .dwg

პერსპექტივის ნიშნები:

n – ექსპლიკაციის ნომერაცია	– კედელი
_ არქიტექტურული ნიშნული	– კოლონა
	– ღერძის ხაზი

ექსპლიკაცია

1. ჰოლი
2. საერთო ოთახი
3. სამზარეულო
4. საძინებელი ოთახი
5. სან. კვანძი
6. აივანი
7. ტერასა
8. სადარბაზო
9. კიბის უჯრედი
10. საწყობი

შენიშვნები:

ნახაზზე ზომები მოცემულია სანტიმეტრებში.

ნახაზის ყველა ცვლილება მშენებლობისას შეთანხმებული უნდა იქნეს პროექტის ავტორთან.

ტექნიკური მანიშნებლები

საერთო ფართის ფართი		
596.4		
473.0	66.7	56.7

საერთო ფართი --- 7390.6კვ.მ
მათ შორის:
საცხოვრებელი ფართი --- 2871.0კვ.მ
კომერციული ფართი --- 563.6კვ.მ
საერთო ფართი --- 1441.3კვ.მ
სახავხული ფართი --- 840.5კვ.მ
სადარბაზოს ფართი --- 777.5კვ.მ
ავტოსადგომის ფართი --- 818.9კვ.მ
დამხმარე ფართი --- 77.8კვ.მ

დამკვეთი

მისამართი თბილისი, დასახლება აეროპორტის, ქვს VI, ნაკვეთი 05/047; ქ. თბილისი, შანიოზ კაბუევის №15, ვულკანიზის №20, თბილისიმუნის მიმდებარედ

პროექტის სახელწოდება

მრავალფუნქციური შენობა/კომპლექსი

თანამდებობა	გვარი	ხელმოწერა	თარიღი
დირექტორი	მ. ჯავი		
არქიტექტორი	ი. დავითაშვილი		
არქიტექტორი			
კონსტრუქტორი			
დაამუშავა			
შეამოწმა	ი. დავითაშვილი		

შპს ჯუზისუბანი-18 ს/ნ 405164600	მასშტაბი	1:100
	თარიღი	
	layout	
მისამართი	ნახაზი	
	გეგმა 10.10 ნიშნულზე	
სტადია	ფურცელი	ფურცლები
მ. ჯ.	11	31

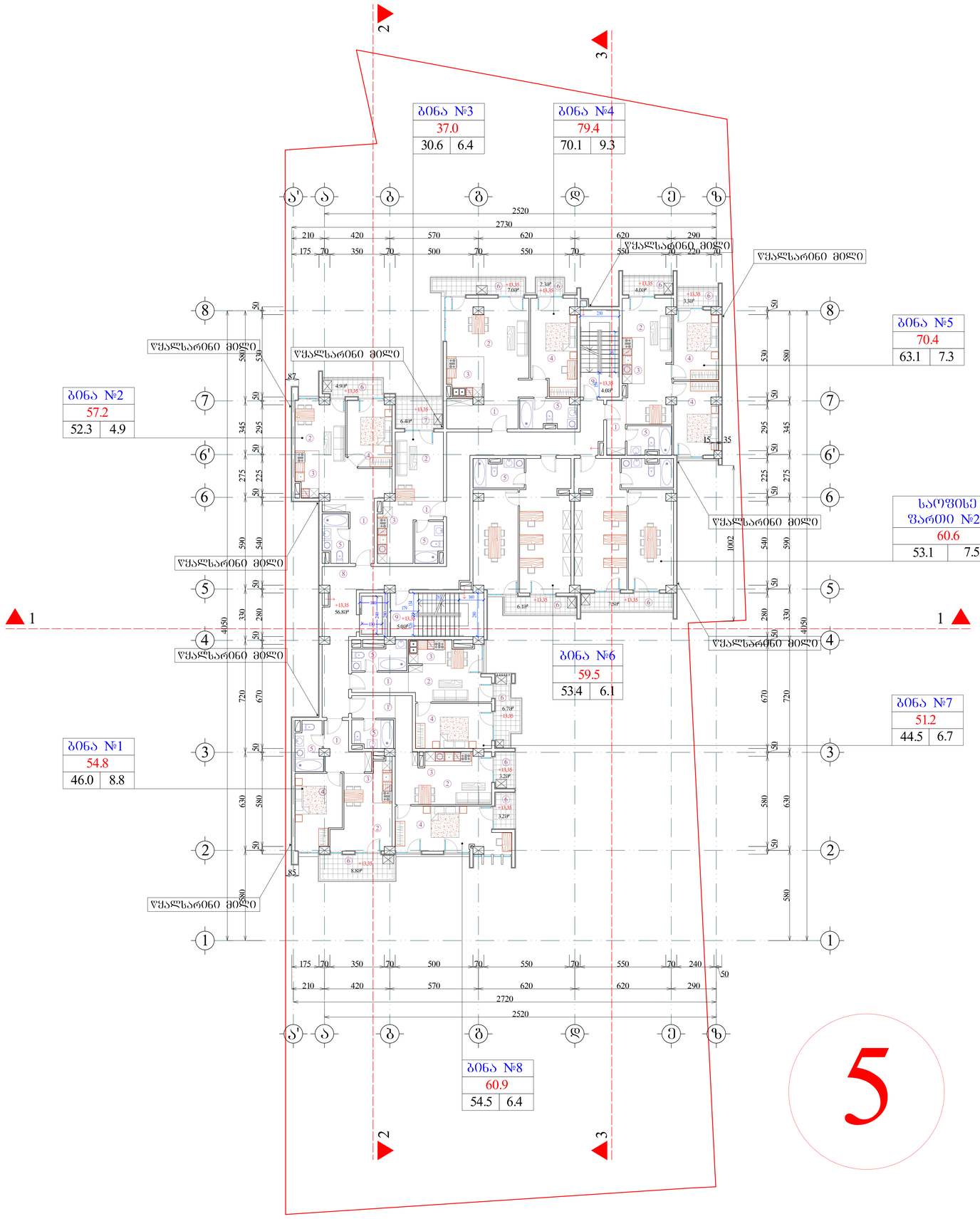

ფორმატი	A-0	ლაყვითა №	dwg. ფაილის სახელი
			gegmebi .dwg

პირობითი ნიშნები:

n – ექსპლიკაციის ნომრაცია

– არქიტექტურული ნიშნული

– კედელი

– კოლონა

– ღერძის ხაზი

ექსპლიკაცია

1. ჰოლი
2. საერთო ოთახი
3. სამზარეულო
4. საძინებელი ოთახი
5. სან. კვანძი
6. აივანი
7. ტერასა
8. სადარბაზო
9. კიბის უჯრედი
10. საწყობი

შენიშვნები:

ნახაზზე ზომები მოცემულია სანტიმეტრებში.

ნახაზის ყველა ცვლილება მშენებლობისას შეთანხმებული უნდა იქნეს პროექტის ავტორთან.

ტექნიკური მანიშნებლები

საერთესის საერთო ფართი
596.8
467.6 | 65.8 | 63.4

საერთო ფართი --- 7390.6კვ.მ
მათ შორის:
საცხოვრებელი ფართი --- 2871.0კვ.მ
კომერციული ფართი --- 563.6კვ.მ
საოფისე ფართი --- 1441.3კვ.მ
საზაფხულო ფართი --- 840.5კვ.მ
სადარბაზოს ფართი --- 777.5კვ.მ
ავტოსადგომის ფართი --- 818.9კვ.მ
დამხმარე ფართი --- 77.8კვ.მ

დამკვეთი

მისამართი თბილისი, დახანლება აეროპორტის ქუჩა VI, ნაკვეთი 05/047; ქ. თბილისის, ზაქარია კალანდაძის №15, ვულკანიზის №20, თბილისმუნიციპალიტეტის მიმდებარედ

პროექტის სახელწოდება
მრავალფუნქციური შენობა/კომპლექსი

თანამდებობა	გვარი	ხელმოწერა	თარიღი
დირექტორი	ბ. ჯაში		
არქიტექტორი	ი. ლაზარიაშვილი		
არქიტექტორი			
კონსტრუქტორი			
დაამუშავა			
შეამოწმა	ი. ლაზარიაშვილი		

შპს ვაზისუბანი-18
ს/ნ 405164600

მასშტაბი 1:100
თარიღი
layout

მისამართი

ნახაზი
გეგმა 13.35 ნიშნულზე

სტადია	ფურცელი	ფურცლები
მ. პ.	11	31

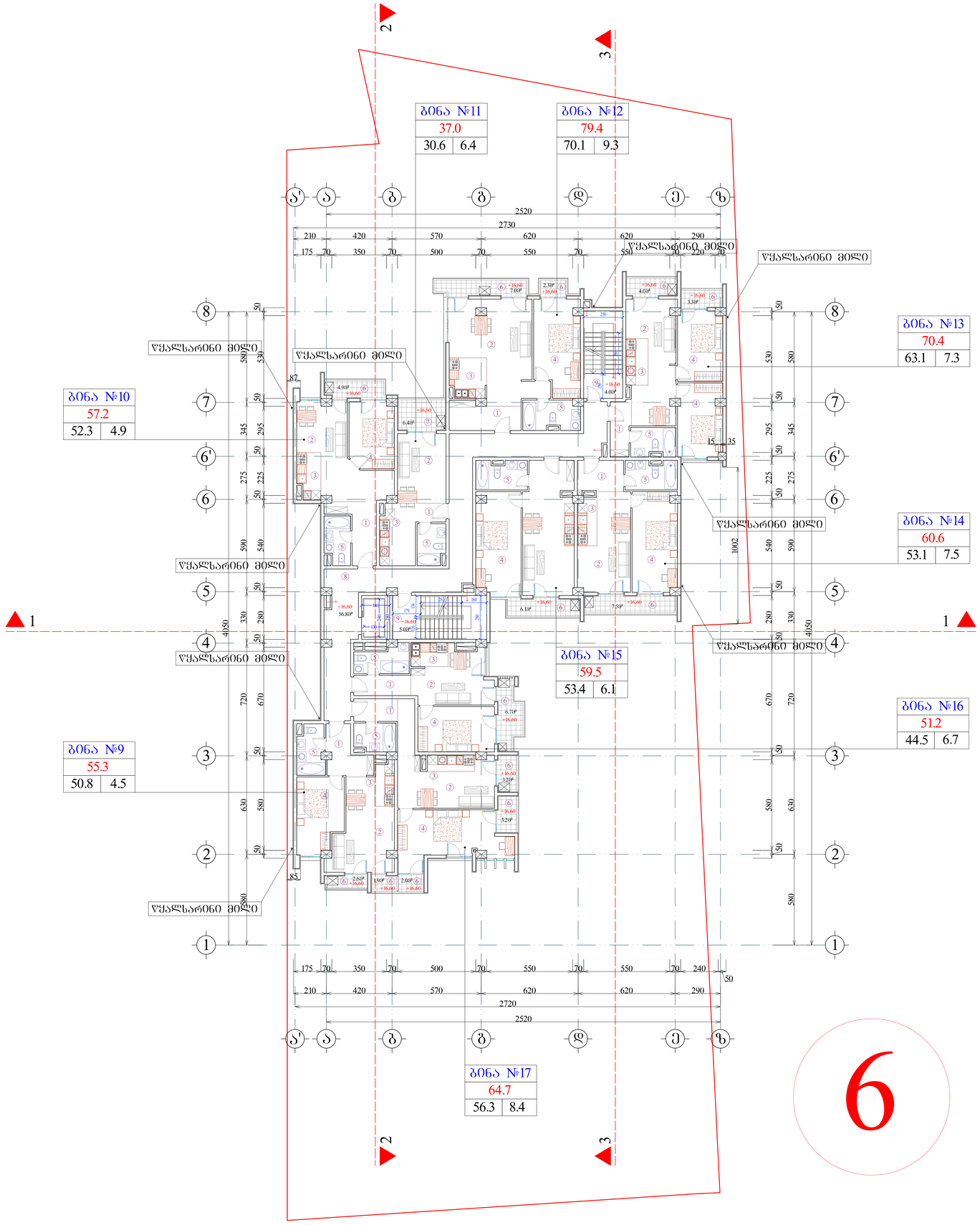

6

შიფრატი	A-0	ფაილის სახელი	dwg. ფაილის სახელი gegmebi .dwg

პირობითი ნიშნები:

n – ექსპლიკაციის ნომრატია
– არქიტექტურული ნიშნული
– კედელი
– კოლონა
– ღერძის ხაზი

ექსპლიკაცია

1. ჰოლი
2. საერთო ოთახი
3. სამზარეულო
4. საძინებელი ოთახი
5. სან. კვანძი
6. აივანი
7. ტერასა
8. სადარბაზო
9. კიბის უჯრედი
10. საწყობი

შენიშვნები:

ნახაზზე ზომები მოცემულია სანტიმეტრებში.

ნახაზის ყველა ცვლილება მშენებლობისას შეთანხმებული უნდა იქნეს პროექტის ავტორთან.

ტექნიკური მანიშნებლები

საერთესის საერთო ფართი
601.1
474.2 | 65.8 | 61.1

საერთო ფართი --- 7390.6კვ.მ
მათ შორის:
საცხოვრებელი ფართი --- 2871.0კვ.მ
კომერციული ფართი --- 563.6კვ.მ
საოფისე ფართი --- 1441.3კვ.მ
საზაფხულო ფართი --- 840.5კვ.მ
სადარბაზოს ფართი --- 777.5კვ.მ
ავტოსადგომის ფართი --- 818.9კვ.მ
დამხმარე ფართი --- 77.8კვ.მ

დამკვეთი

მისამართი თბილისი, დახანლება აეროპორტში, ქუჩა VI, ნაკვეთი 05/047; ქ. თბილისი, შარდოს კანტარის №15, ვულკანიზის №20, თბილისმუნიციპალიტეტის მიმდებარედ

პროექტის სახელწოდება
მრავალფუნქციური შენობა/კომპლექსი

თანამდებობა	გვარი	ხელმოწერა	თარიღი
დირექტორი	მ. ჯაში		
არქიტექტორი	ი. ლაზარაშვილი		
არქიტექტორი			
კონსტრუქტორი			
დაამუშავა			
შეამოწმა	ი. ლაზარაშვილი		

შპს ვაზისუბანი-18 ს/კ 405164600	მასშტაბი	1:100
	თარიღი	
	layout	
მისამართი	ნახაზი	
	პანდუსი 16.60 ნიშნულზე	

სტადია	ფურცელი	ფურცლების
მ. პ.	11	31

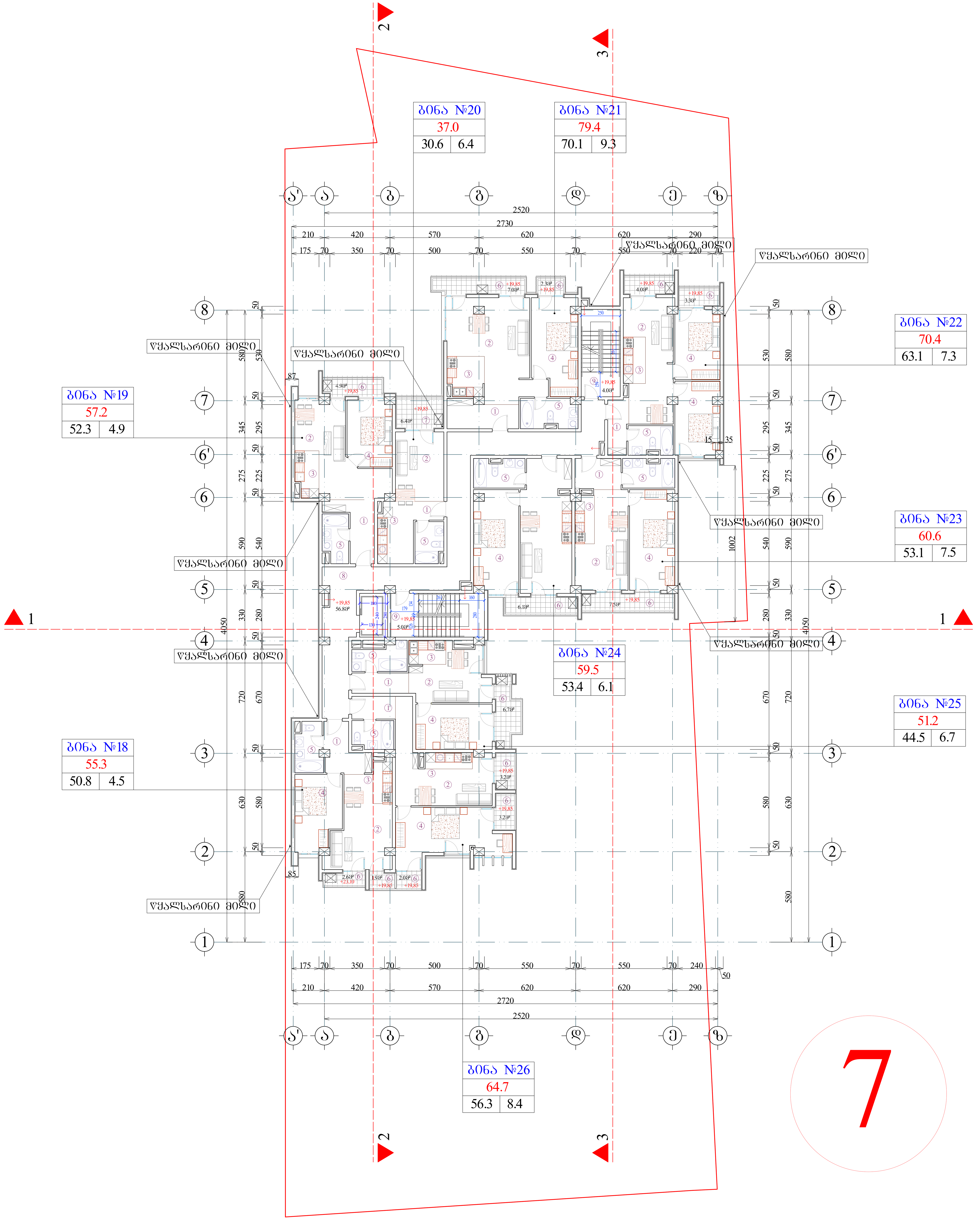

7

ფორმატი A-0	დაკვეთა №	dwg. ფაილის სახელი gegmebi .dwg

პირობითი ნიშნები:

- ⓝ – ექსპლიკაციის ნუმერაცია
- – არქიტექტურული ნიშნული
- – კედლები
- – კოლონები
- – ღერძის ხაზი

ექსპლიკაცია

1. ჰოლი
2. საერთო ოთახი
3. სამზარეულო
4. საძინებელი ოთახი
5. სან. კვანძი
6. აივანი
7. ტერასა
8. სადარბაზო
9. კიბის უჯრედი
10. საწყობი

შენიშვნები:

ნახაზზე ზომები მოცემულია სანტიმეტრებში.

ნახაზის ყველა ცვლილება მშენებლობისას შეთანხმებული უნდა იყოს პროექტის ავტორთან.

ტექნიკური მაჩვენებლები

სართულის საერთო ფართი		
601.1		
474.2	65.8	61.1

საერთო ფართი --- 7390.6კვ.მ
მათ შორის:
საცხოვრებელი ფართი --- 2871.0კვ.მ
კომერციული ფართი --- 563.6კვ.მ
საოფისე ფართი --- 1441.3კვ.მ
საზაფხულო ფართი --- 840.5კვ.მ
სადარბაზოს ფართი --- 777.5კვ.მ
ავტოსადგომის ფართი --- 818.9კვ.მ
დამხმარე ფართი --- 77.8კვ.მ

დამკვეთი

მისამართი: თბილისი, დასახლება აეროდრომი. ქუჩა VI, ნაკვეთი 05/047; ქ. თბილისი, შანდორ პეტეფის №15, წულუკიძის №20, თბოსადგურის მიმდებარედ

პროექტის სახელწოდება: მრავალფუნქციური შენობა/კომპლექსი

თანამდებობა	გვარი	ხელმოწერა	თარიღი
დირექტორი	მ. ჯაში		
არქიტექტორი	ი. ლაზარიაშვილი		
არქიტექტორი			
პრ. კონსტრუქტორი			
დაამუშავა			
შეამოწმა	ი. ლაზარიაშვილი		

შპს ვაზისუბანი-18 ს/ნ 405164600	მასშტაბი	1:100
	თარიღი	
	layout	

მისამართი

ნახაზი: გეგმა 19.85 ნიშნულზე

სტადია	ფურცელი	ფურცლები
მ. პ.	11	31

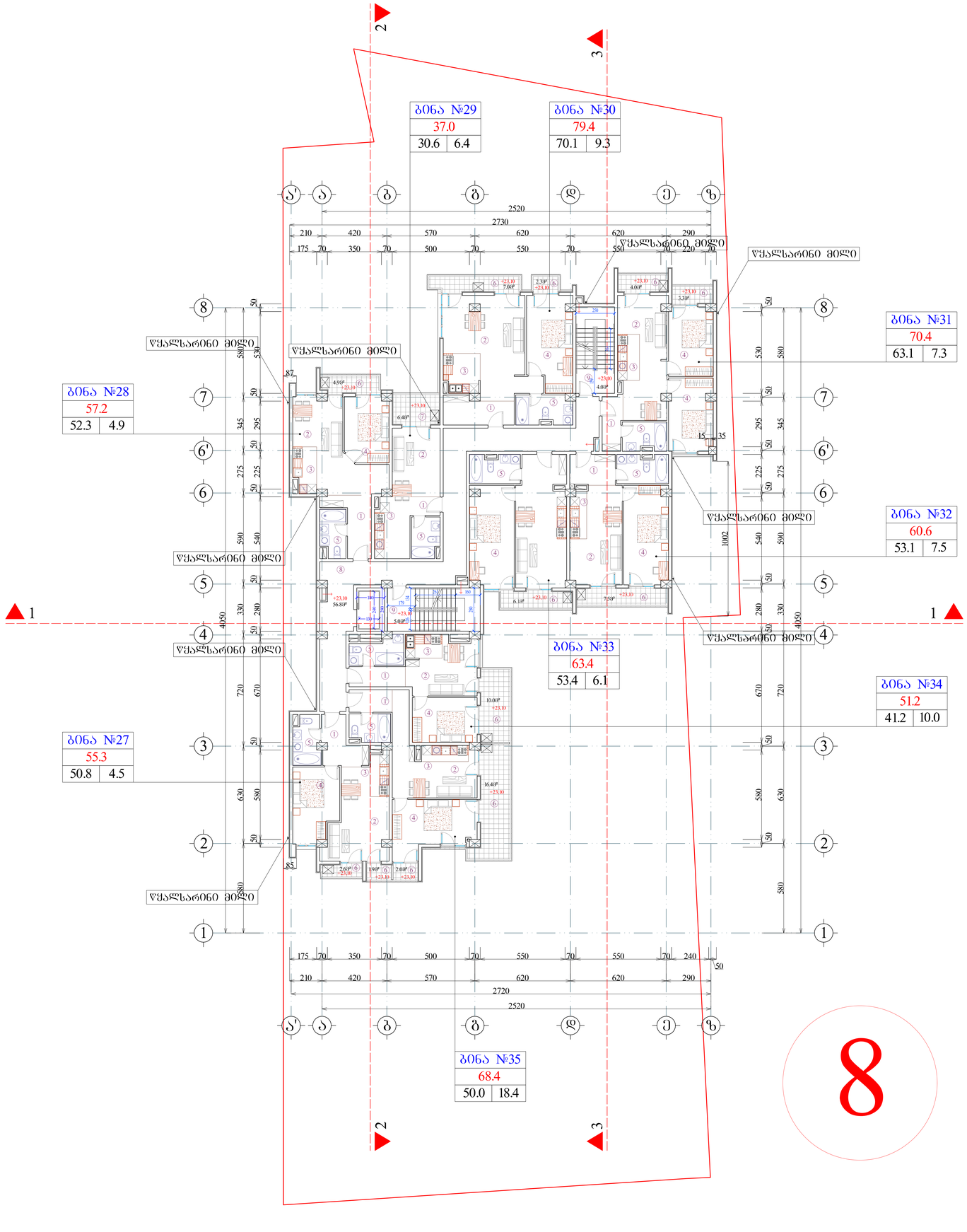

შეკვეთა №	A-0	dwg. შაბლონის სახელი: gegmebi .dwg

პერსპექტივა ნიშნები:

n – ექსპლიკაციის ნომრებია	– კედლები
_ არქიტექტორის ნიშნული	– კოლონები
	– ღერძის ხაზი

ექსპლიკაცია

1. ჰოლი
2. საერთო ოთახი
3. სამზარეულო
4. საძინებელი ოთახი
5. სან. კვანძი
6. აივანი
7. ტერასა
8. სადარბაზო
9. კიბის უჯრედი
10. სარყმობი

შენიშვნები:

ნახაზზე ზომები მოცემულია სანტიმეტრებში.

ნახაზის ყველა ცვლილება მშენებლობისას შეთანხმებული უნდა იქნეს პროექტის ავტორთან.

ტექნიკური მახვილებლები

საერთო სართის საერთო ფართი		
604.8		
464.6	65.8	74.4

საერთო ფართი --- 7390.6კვ.მ
მათ შორის:
საცხოვრებელი ფართი --- 2871.0კვ.მ
კომერციული ფართი --- 563.6კვ.მ
საოფისე ფართი --- 1441.3კვ.მ
სახაფხულო ფართი --- 840.5კვ.მ
სადარბაზოს ფართი --- 777.5კვ.მ
ავტოსადგომის ფართი --- 818.9კვ.მ
დამხმარე ფართი --- 77.8კვ.მ

დამკვეთი

მისამართი ონი-ლიხ, დასახლება აეროპორტი, ქვს VI, ნაკვეთი 05/047; ქ. ონი-ლიხ, შარიფ კილაძის №15, ვულკანიზის №20, ონის სადგომის მიმდებარედ

პროექტის სახელწოდება
მრავალფუნქციური შენობა/კომპლექსი

თანამდებობა	გვარი	ხელმოწერა	თარიღი
დირექტორი	მ. ჯაში		
არქიტექტორი	ი. ლაზარაშვილი		
არქიტექტორი			
კონსტრუქტორი			
დაამუშავა			
შეამოწმა	ი. ლაზარაშვილი		

შპს ვაზისუბანი-18
ს/ნ 405164600

მასშტაბი	1:100
თარიღი	
layout	

მისამართი

ნახაზი
გეგმა 23.10 ნიშნულზე

სტადია	შეკვეთილი	შეკვეთილმა
მ. პ.	11	31

8

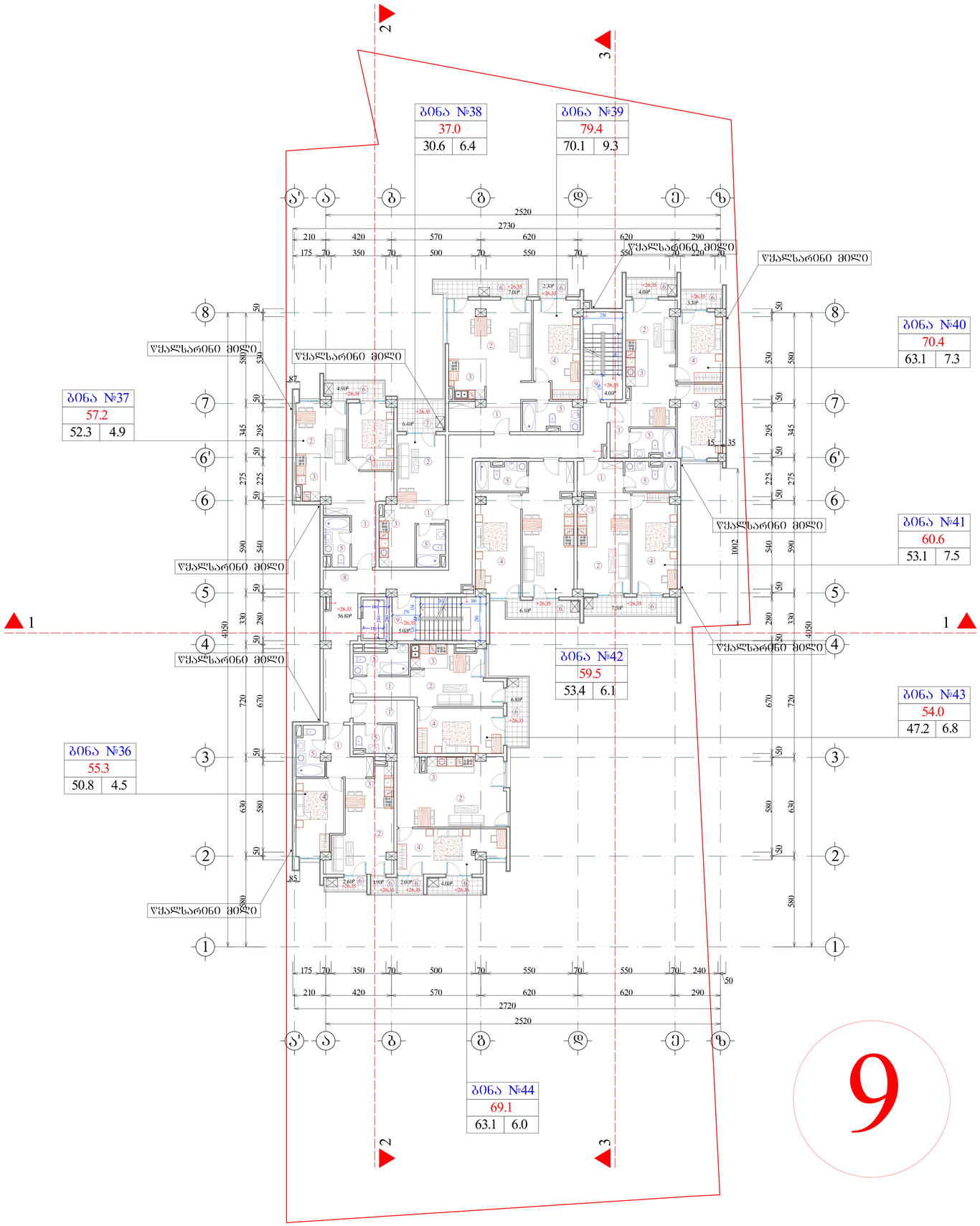

9

შენობა	A-0	ფაილის სახელი	dwg. gegmebi .dwg

პერსპექტივა ნიშნები:

ⓝ – ექსპლიკაციის ნომრაცია

_ არქიტექტორის ნიშანი

– კედელი

– კოლონა

– ღერძის ხაზი

ექსპლიკაცია

1. ჰოლი
2. საერთო ოთახი
3. სამზარეულო
4. საძინებელი ოთახი
5. სან. კვანძი
6. აივანი
7. ტერასა
8. სადარბაზო
9. კიბის უჯრედი
10. საწყობი

შენიშვნები:

ნახაზზე ზომები მოცემულია სანტიმეტრებში.

ნახაზის ყველა ცვლილება მშენებლობისას შეთანხმებული უნდა იქნეს პროექტის ავტორთან.

ტექნიკური მახვილებლები

საერთესის საერთო ფართი		
608.3		
483.7	65.8	58.8

საერთო ფართი --- 7390.6კვ.მ
მათ შორის:
საცხოვრებელი ფართი --- 2871.0კვ.მ
კომერციული ფართი --- 563.6კვ.მ
საოფისე ფართი --- 1441.3კვ.მ
საზაფხულო ფართი --- 840.5კვ.მ
სადარბაზოს ფართი --- 777.5კვ.მ
ავტოსადგომის ფართი --- 818.9კვ.მ
დამხმარე ფართი --- 77.8კვ.მ

დამკვეთი

მისამართი თბილისი, დასახლება აღმოსრფეთი, ქვრა VI, ნაკვეთი 05/047; ქ. თბილისი, ზაქარია ქობულოვის №15, ვარკეთილის №20, თბილისიგეოზის მიმდებარედ

პროექტის სახელწოდება
მრავალფუნქციური
შენობა/კომპლექსი

თანამდებობა	გვარი	ხელმოწერა	თარიღი
დირექტორი	მ. ჯაში		
არქიტექტორი	ი. ლაზარაშვილი		
არქიტექტორი			
კონსტრუქტორი			
დაამოწმა			
შესრულა	ი. ლაზარაშვილი		

შპს ვაზისუბანი-18
ს/კ 405164600

მასშტაბი 1:100
თარიღი
layout

მისამართი

ნახაზი
გეგმა 26.35 ნიშნულზე

სტადია	ფურცელი	ფურცლები
მ. პ.	11	31

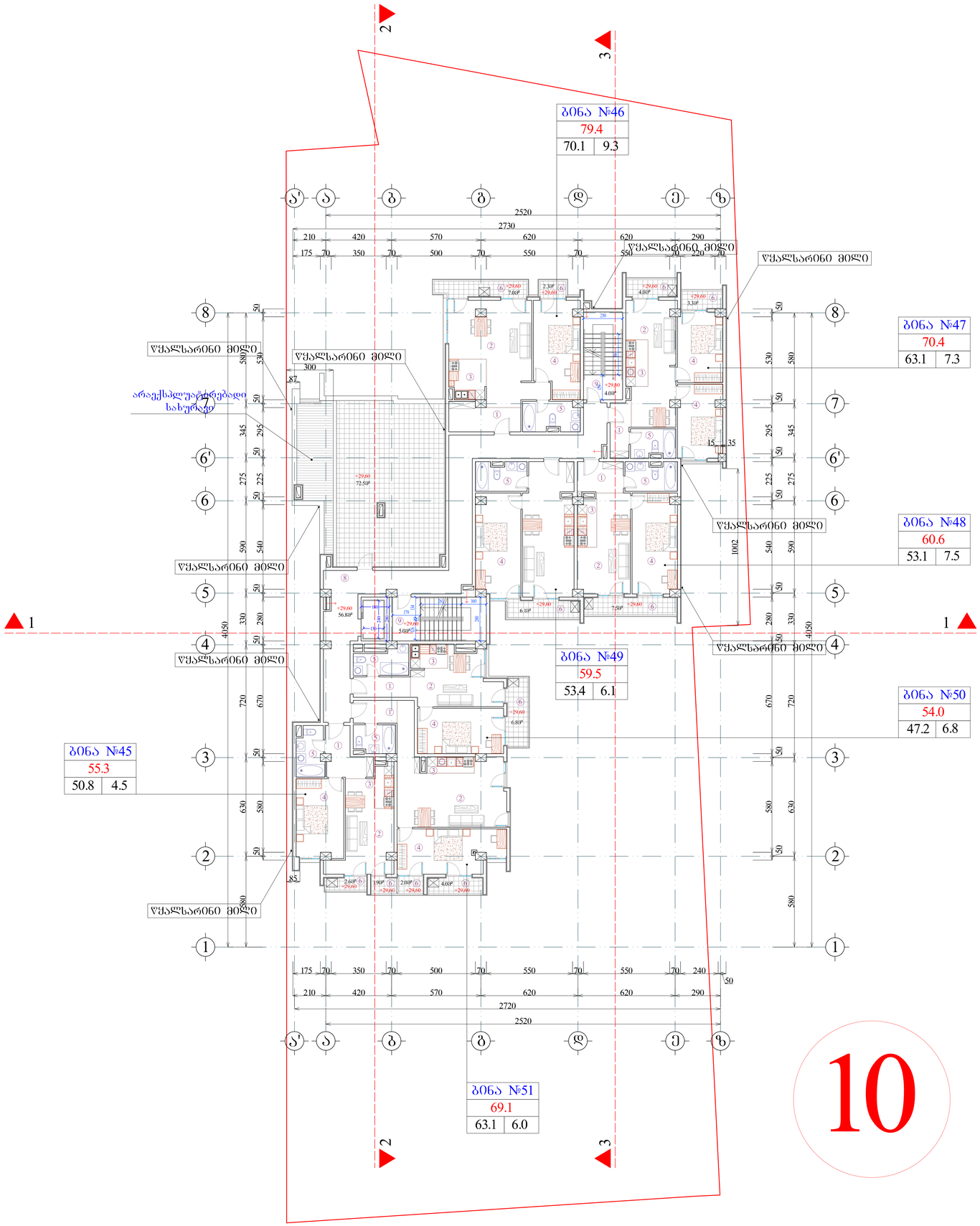

შიფრატი	A-0	ფაილის №	dwg. ფაილის სახელი: gegmebi .dwg

პირობითი ნიშნები:

n – ექსპლიკაციის ნომრატია
– არქიტექტურული ნიშნული
– კედელი
– კოლონა
– ღერძის ხაზი

ექსპლიკაცია

1. ჰოლი
2. საერთო ოთახი
3. სამზარეულო
4. საძინებელი ოთახი
5. სან. კვანძი
6. აივანი
7. ტერასა
8. სადარბაზო
9. კიბის უჯრედი
10. საწყობი

შენიშვნები:

ნახაზზე ზომები მოცემულია სანტიმეტრებში.

ნახაზის ყველა ცვლილება შეთანხმებულებას ექვემდებარება უშუალო იქნეს პროექტის ავტორთან.

ტექნიკური მახასიათებლები

საერთო საერთო ფართი		
586.6		
400.8	65.8	120.0

საერთო ფართი --- 7390.6კვ.მ
მათ შორის:
საცხოვრებელი ფართი --- 2871.0კვ.მ
კომერციული ფართი --- 563.6კვ.მ
საოფისე ფართი --- 1441.3კვ.მ
საზაფხულო ფართი --- 840.5კვ.მ
სადარბაზოს ფართი --- 777.5კვ.მ
ავტოსადგომის ფართი --- 818.9კვ.მ
დამხმარე ფართი --- 77.8კვ.მ

დამკვეთი

მისამართი: თბილისი, დასახლება აეროპორტი, ქუჩა VI, ნაკვეთი 05/047; ქ. თბილისი, შანდორ პეტიფის №15, ვულკანიზის №20, თბილისგენგეგმის მიერმანაძლ

პროექტის სახელწოდება
მრავალფუნქციური შენობა/კომპლექსი

თანამდებობა	გვარი	ხელმოწერა	თარიღი
დირექტორი	ბ. ჯაში		
არქიტექტორი	ი. ლაზარიაშვილი		
არქიტექტორი			
კონსტრუქტორი			
დაამუშავა			
შესამოწმა	ი. ლაზარიაშვილი		

შპს ჰაზისებანი-18
ს/ნ 405164600

მასშტაბი 1:100
თარიღი
layout

მისამართი

ნახაზი
ბეტონი 29.60 ნიშნულზე

სტადია	ფურცელი	ფურცლები
მ. პ.	11	31

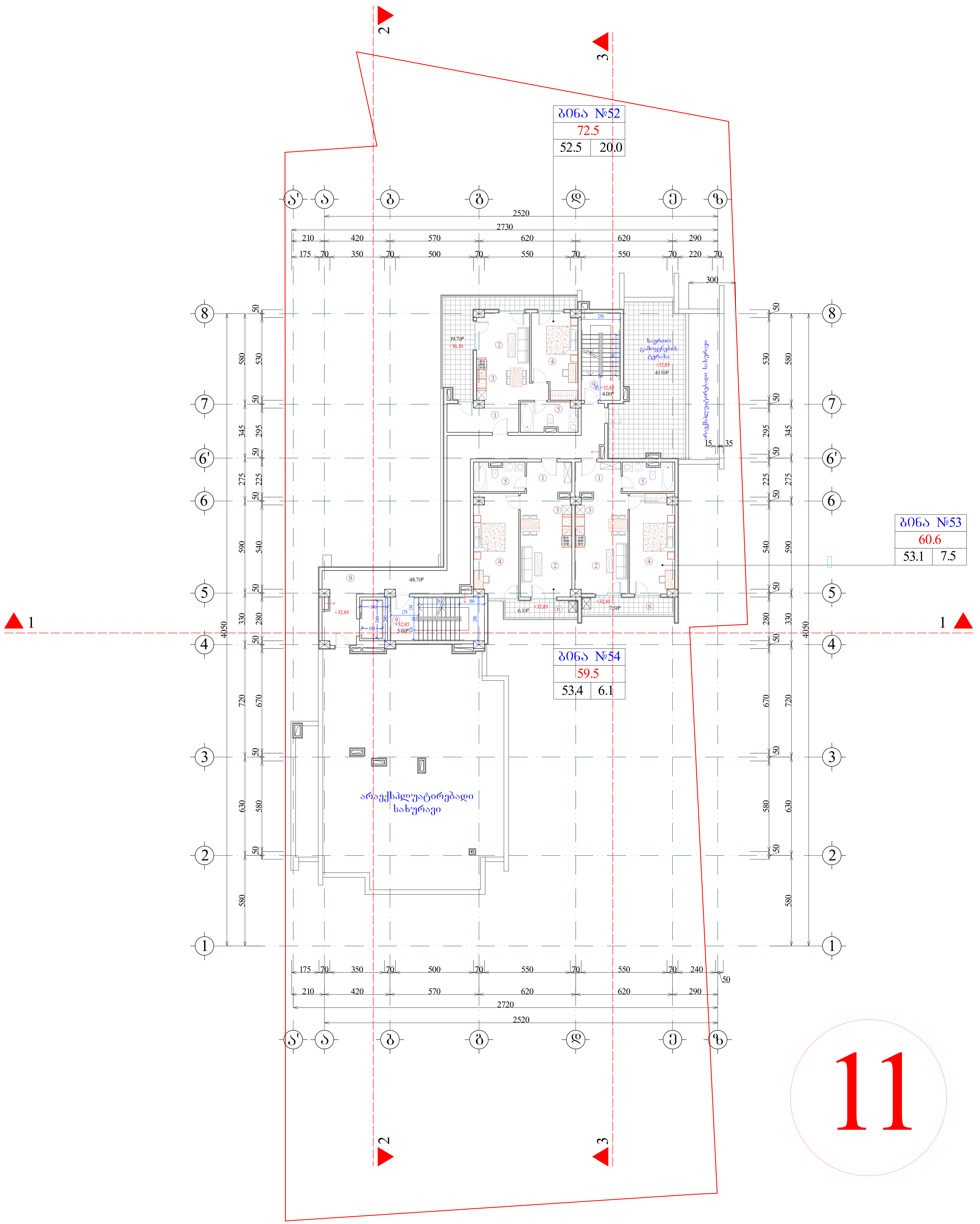

ფორმატი A-0	დაკვეთა №	dwg. ფაილის სახელი gegmebi .dwg

პირობითი ნიშნები:

- (n) – ექსპლიკაციის ნუმერაცია
- – არქიტექტურული ნიშნული
- – კედლები
- – კოლონები
- – ღერძის ხაზი

ექსპლიკაცია

1. ჰოლი
2. საერთო ოთახი
3. სამზარეულო
4. საძინებელი ოთახი
5. სან. კვანძი
6. აივანი
7. ტერასა
8. სადარბაზო
9. კიბის უჯრედი
10. საწყობი

შენიშვნები:

ნახაზზე ზომები მოცემულია სანტიმეტრებში.

ნახაზის ყველა ცვლილება მშენებლობისას შეთანხმებული უნდა იყოს პროექტის ავტორთან.

ტექნიკური მაჩვენებლები

სართულის საერთო ფართი		
292.2		
159.0	57.7	75.5

საერთო ფართი --- 7390.6კვ.მ
მათ შორის:
საცხოვრებელი ფართი --- 2871.0კვ.მ
კომერციული ფართი --- 563.6კვ.მ
საოფისე ფართი --- 1441.3კვ.მ
სახაფხულო ფართი --- 840.5კვ.მ
სადარბაზოს ფართი --- 777.5კვ.მ
ავტოსადგომის ფართი --- 818.9კვ.მ
დამხმარე ფართი --- 77.8კვ.მ

დამკვეთი

მისამართი: თბილისი, დასახლება აეროდრომი. ქუჩა VI, ნაკვეთი 05/047; ქ. თბილისი, შანდორ პეტეფის №15, წულუკიძის №20, თბოსადგურის მიმდებარედ

პროექტის სახელწოდება: მრავალფუნქციური შენობა/კომპლექსი

თანამდებობა	გვარი	ხელმოწერა	თარიღი
დირექტორი	მ. ჯაში		
არქიტექტორი	ი. ლაზარიაშვილი		
არქიტექტორი			
პრ. კონსტრუქტორი			
დაამუშავა			
შეამოწმა	ი. ლაზარიაშვილი		

შპს ვაზისუბანი-18 ს/ნ 405164600	მასშტაბი	1:100
	თარიღი	
	layout	

მისამართი	ნახაზი: გეგმა 32.85 ნიშნულზე

სტადია	ფურცელი	ფურცლები
მ. პ.	11	31

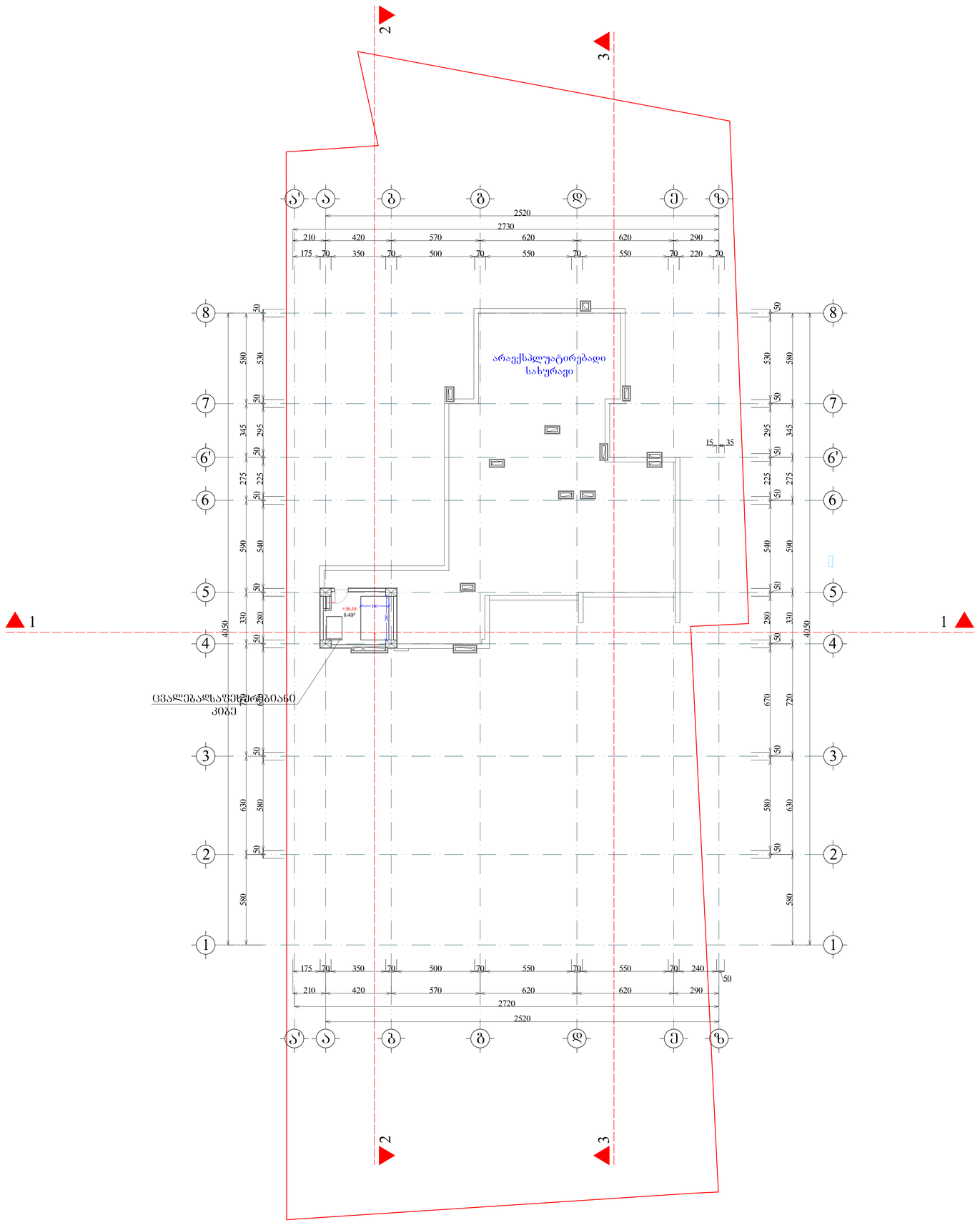

შეკვეთა	A-0	დაკვეთა №	dwg. შაბლონის სახელი
			gegmebi .dwg

პერობითი ნიშნები:

n – ექსპლიკაციის ნომრაცია

_ არქიტექტურული ნიშნული

– კედელი

– კოლონა

– ღერძის ხაზი

ექსპლიკაცია

1. ჰოლი
2. საერთო ოთახი
3. სამზარეულო
4. საძინებელი ოთახი
5. სან. კვანძი
6. აივანი
7. ტერასა
8. სადარბაზო
9. კიბის უჯრედი
10. საწყობი

შენიშვნები:

ნახაზზე ზომები მოცემულია სანტიმეტრებში.

ნახაზის ყველა ცვლილება მშენებლობისას შეთანხმებული უნდა იქნეს პროექტის ავტორთან.

ტექნიკური მანიშნებლები

სართულის საერთო ფართი
8.4
0.0 | 8.4 | 0.0

საერთო ფართი --- 7390.6კვ.მ
მათ შორის:
საცხოვრებელი ფართი --- 2871.0კვ.მ
კომერციული ფართი --- 563.6კვ.მ
საოფისე ფართი --- 1441.3კვ.მ
საზაფხულო ფართი --- 840.5კვ.მ
სადარბაზოს ფართი --- 777.5კვ.მ
ავტოსადგომის ფართი --- 818.9კვ.მ
დამხმარე ფართი --- 77.8კვ.მ

დამკვეთი

მისამართი თბილისი, დასახლება აეროპორტი, ქუჩა VI, ნაკვეთი 05/047; ქ. თბილისი, შარდოს კანტორის №15, ფოლუმბის №20, თბილისმეტროს მიმდებარედ

პროექტის სახელწოდება

მრავალფუნქციური შენობა/კომპლექსი

თანამდებობა	გვარი	ხელმოწერა	თარიღი
დირექტორი	მ. ჯაში		
არქიტექტორი	ი. ლაზარაშვილი		
არქიტექტორი			
კონსტრუქტორი			
დაპროექტება			
შესრულება	ი. ლაზარაშვილი		

შპს ვაზისუბანი-18
ს/კ 405164600

მასშტაბი	1:100
თარიღი	
layout	

მისამართი

ნახაზი

სახურავის გეგმა

სტადია	ფურცელი	ფურცლების
მ. პ.	11	31

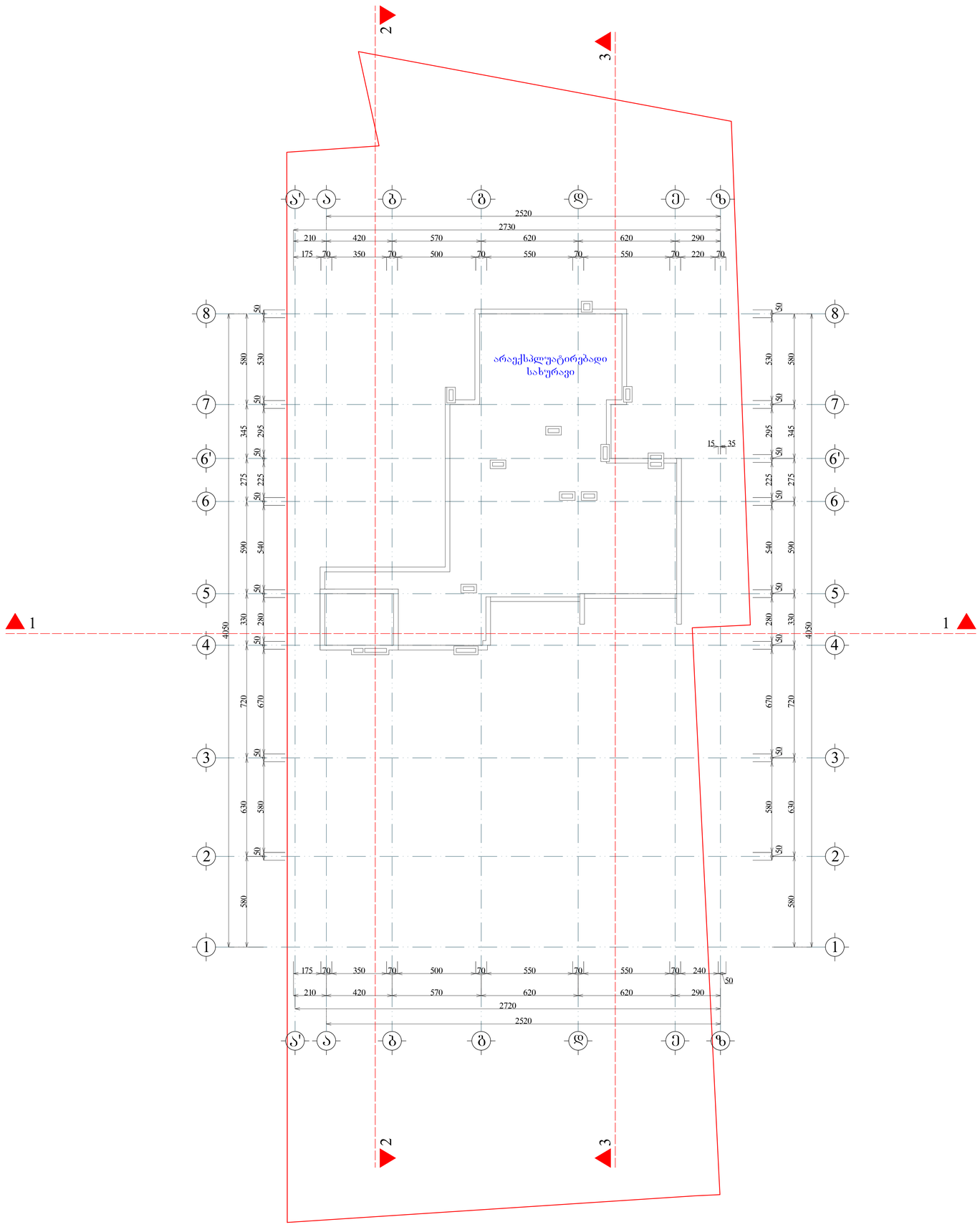

შეკვეთა №		dwg. ფაილის სახელი: gegmebi .dwg

პერობითი ნიშნები:

ი – ექსპლიკაციის ნომრაცია

_ არქიტექტურული ნიშნული

– კედელი

– კოლონა

– ღერძის ხაზი

ექსპლიკაცია

1. ჰოლი
2. საერთო ოთახი
3. სამზარეულო
4. საძინებელი ოთახი
5. სან. კვანძი
6. აივანი
7. ტერასა
8. სადარბაზო
9. კიბის უჯრედი
10. საწყობი

შენიშვნები:

ნახაზზე ზომები მოცემულია სანტიმეტრებში.

ნახაზის ყველა ცვლილება მშენებლობისას შეთანხმებული უნდა იქნეს პროექტის ავტორთან.

ტექნიკური მაჩვენებლები

საერთოს საერთო ფართი		
8.4		
0.0	8.4	0.0

საერთო ფართი --- 7390.6კვ.მ
მათ შორის:
საცხოვრებელი ფართი --- 2871.0კვ.მ
კომერციული ფართი --- 563.6კვ.მ
საოფისე ფართი --- 1441.3კვ.მ
საზაფხულო ფართი --- 840.5კვ.მ
სადარბაზოს ფართი --- 777.5კვ.მ
ავტოსადგომის ფართი --- 818.9კვ.მ
დამხმარე ფართი --- 77.8კვ.მ

დამკვეთი

მისამართი თბილისი, დასახლება აღმოსრომი, ქუჩა VI, ნაკვეთი 05/047; ქ. თბილისი, ზანდრო კეცხოვლის №15, ფოლუკომის №20, თბილისმიწის მიმდებარედ

პროექტის სახელწოდება

მრავალფუნქციური შენობა/კომპლექსი

თანამდებობა	გვარი	ხელმოწერა	თარიღი
დირექტორი	მ. ჯაში		
არქიტექტორი	ი. ლაზარიაშვილი		
არქიტექტორი			
კონსტრუქტორი			
დაამუშავა			
შეამოწმა	ი. ლაზარიაშვილი		

შპს ვაზისუბანი-18 ს/ნ 405164600	მასშტაბი	1:100
	თარიღი	
	layout	
მისამართი	ნახაზი: სახურავის გეგმა	

სტადია	ფურცელი	ფურცლების
მ. პ.	11	31