

დ ე ნ დ რ ო ლ ო გ ი უ რ ი პ რ ო ე ქ ტ ი

მიწის ნაკვეთზე, საკადასტრო კოდით: 01.11.17.023.951,ობიექტის გამწვანების განთავსების პროექტი

23. 03. 2021 წელი

დენდროლოგიური პროექტის საინფორმაციო დაფა

დამკვეთი: შპს, "ნიკოლოზი" დირექტორი: ბექა დეისაძე

საპროექტო ტერიტორიის მისამართი:
ს/კ 01.11.17.023.951 მუხიანის საცხოვრებელი რაიონის მიმდებარედ

ნებართვის გამცემი ორგანო: ქ. თბილისის მუნიციპალიტეტის მერიის გარემოს დაცვის საქალაქო სამსახური.

კ - 3: 0,1 - 579 კვ.მ

დენდროლოგიური პროექტის შეთანხმების თარიღი:

დენდროლოგიური პროექტის დასრულების თარიღი: 30. 05. 2023

დასარგავი ხე-მცენარეების სახეობა:

3 ძირი- კავკასიური ნაძვი (სიმაღ.3.0მ ღეროს გარშ.20სმ.ხნოვ.10წ.)

4 ძირი - კაკლის ხე (სიმაღლე 3.5მ.-დან ღეროს გარშ. 20სმ. ხნოვ. 10 წელი)

5 ძირი - თუთის ხე (სიმაღლე 3.5მ.დან ღეროს გარშ. 20სმ. ხნოვ. 10წ)

ახლადდარგულ ხე მცენარეების მოვლაზე პასუხისმგებელი პირი : ბექა დეისაძე

ახლადდარგული ხე მცენარეების მოვლის ხანგრძლივობა: 3 წელი







სამშაოთა მოცულობა

#	სამშაოს დასახელება	განზომილება	რაოდენობა	შენიშვნა
1	ადგილების მომზადება ხეების დასარგავად 50% ნოყიერი მიწის ნაზავის დამატებით ორმოებში. (ორმოს ზომა 0.8X0.8X0.8)	ცალი	12	1.5 კუბური მ. მიწის ნაზავი
2	ფოთლოვანი ხეების დარგვა	ცალი	9	
3	ადგილების მომზადება დასარგავად 50% ნოყიერი მიწის ნაზავის	ცალი	12	1.5 კუბური მ. მიწის ნაზავი
4	წიწვოვანი ხეების დარგვა	ცალი	3	
5	15 სმ. სისქის ნოყიერი მიწის ნაზავის შეტანა და გაშლა, ჩვეულებრივი გაზონის მოსაწყობად 100 კვ.მეტრ ფართობზე.	კუბური მეტრი		
6	ჩვეულებრივი გაზონის მოწყობა	კვ. მეტრი	100	
7	ახლადჩარგული ხეების ფორმირება	ცალი		
8	ხეების დამაგრება ძარისგან დასაცავად	ცალი		
9	ახლადჩარგული მცენარეების მორწყვა და გაზონის მორწყვა	მთელი გამწვანებული ტერიტორია		

შენიშვნები:

1. მცენარეთა ჩარგვისას დაცულ იქნას აგროტექნიკის ნორმები, მცენარეები ჩაირგას კომით, არასავეგეტაციო პერიოდებში.

2. უზრუნველყოფილ იქნას მცენარეთა მორწყვა მთელი სავეგეტაციო პერიოდების განმავლობაში.

დამკვეთი		შემსრულებელი	ვახტანგ ონხიკაძე			დენდროლოგიური პროექტი	
დირექტორი		მისამართი				სამშაოთა მოცულობა	A-3 დ-4
						თბილისი 23.02.2020წ.	

მცენარეთა ექსპლიკაცია



კავკასიური ნაძვი
Picea orientalis



თუთის ხე
Morus alba



კაკლის ხე
Juglans regia

საპროექტო მცენარეთა ექსპლიკაცია

№	მცენარის დასახელება		სიმაღლე	ღეროს გარშემოწ.	სასიცოცხლო ფორმა	შენიშვნა	რაოდენობა
1	Picea orientalis	კავკასიური ნაძვი	3.00-3.50	20 სმ	წიწვიანი	მარადმწვანე	3
2	Juglans regia	კაკლის ხე	3.50	20 სმ	ფოთლოვანი	ფოთოლმცვენი	4
3	Morus alba	თუთის ხე	3.50	20 სმ	ფოთლოვანი	ფოთოლმცვენი	5
			--	--			100 კვ.მ

ალტერნატიული მცენარეები:

1. ნეკერჩხალი ჭადარფოთოლა — Acer platanoides
2. ნუში ჩვეულებრივი — Amygdalus communis
3. წყავი კავკასიური — Prunus Laurocerasus caucasica



ნეკერჩხალი ჭადარფოთოლა
Acer platanoides



ნუში ჩვეულებრივი
Amygdalus communis



წყავი კავკასიური
Prunus Laurocerasus caucasica

შენიშვნები:

მცენარეთა ჩარგვისას დაცულ იქნას აგროტექნიკის ნორმები.

დამკვეთი		შემსრულებელი				დენდროლოგიური პროექტი	
დირექტორი		მისამართი				კ-3 საანგარიშო კროკი	A-3 დ-3 თბილისი

ექსპლიკაცია:

1. დამხმარე შენობა
2. WC.
3. სასაწყობე ფართი.

საერთო ფართი (I სართ.) 290 მ^2

0.00 შეესაბამება აბსოლიტურ ნიშნულ 510.30

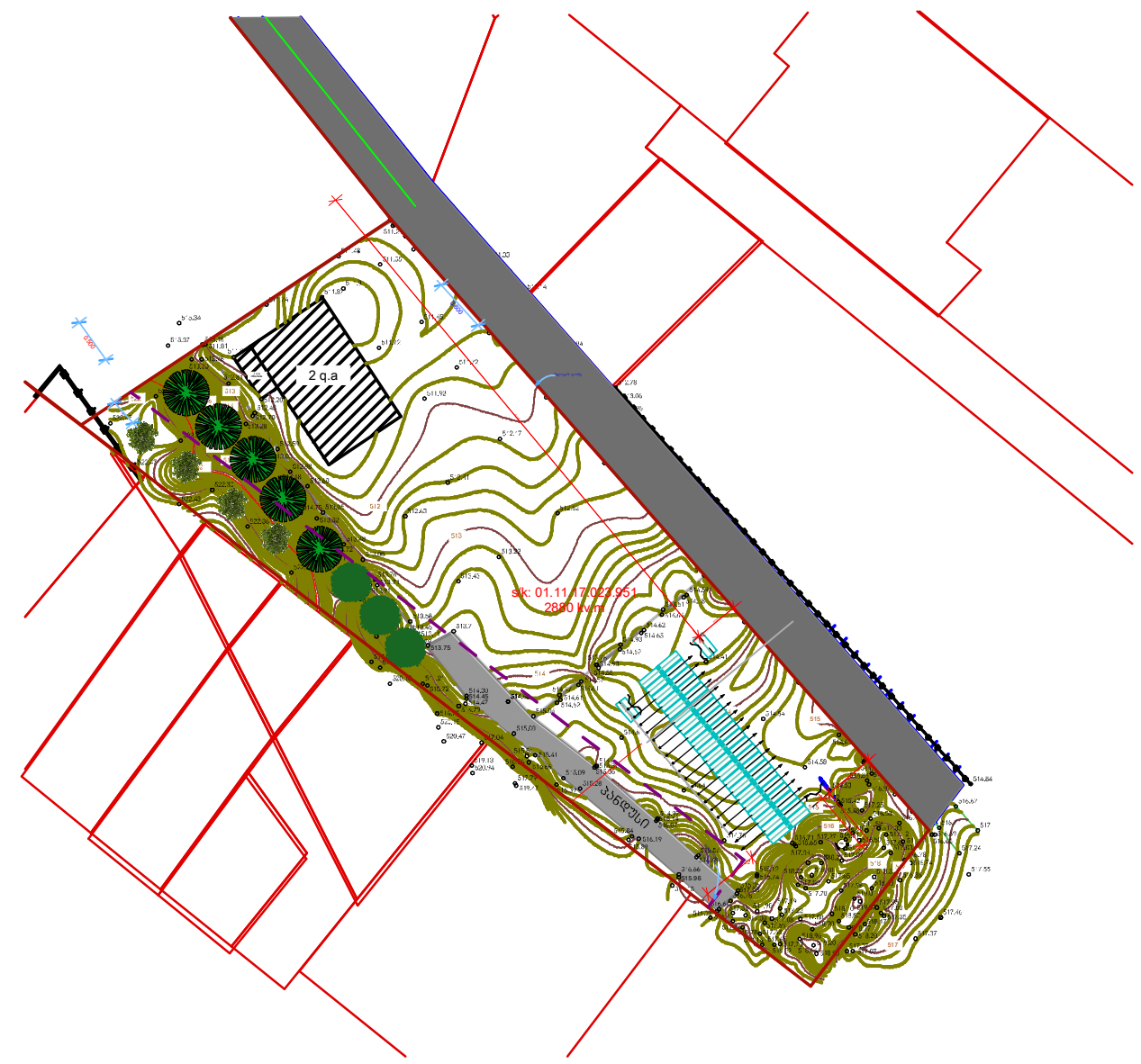

შენიშვნები:

1. მცენარეები შერჩეულია კლიმატური, ნიადაგობრივი, დეკორატიული და ურბანული პირობების გათვალისწინებით
2. მოცემული მცენარის შეცვლა შესაძლებელია პროექტის ავტორთან შეთანხმებით
3. მცენარეთა ჩარგვისას დაცულ იქნას აგროტექნიკის ნორმები.

5. ნახაზზე ზომები მოცემულია სანტიმეტრებში.

პირობითი აღნიშვნები:

- საპროექტო ფოთლოვანი ხეები
- საპროექტო წიწვიანი ხეები
- ბუჩქები
- მხვიარები
- გაზონი ჩვეულებრივი

დამკვეთი	ბ. დეისაძე	შემსრულებელი	[signature]		მიწის ნაკვეთზე, საკადასტრო კოდით: 01.11.17.023.95□, მწვანე ნარგავების განთავსების პროექტი	დენდროლოგიური პროექტი		თბილისი 23.05.2019წ.
დირექტორი		მისამართი				კ-3 საანგარიშო კროკი	A-3 დ-2	

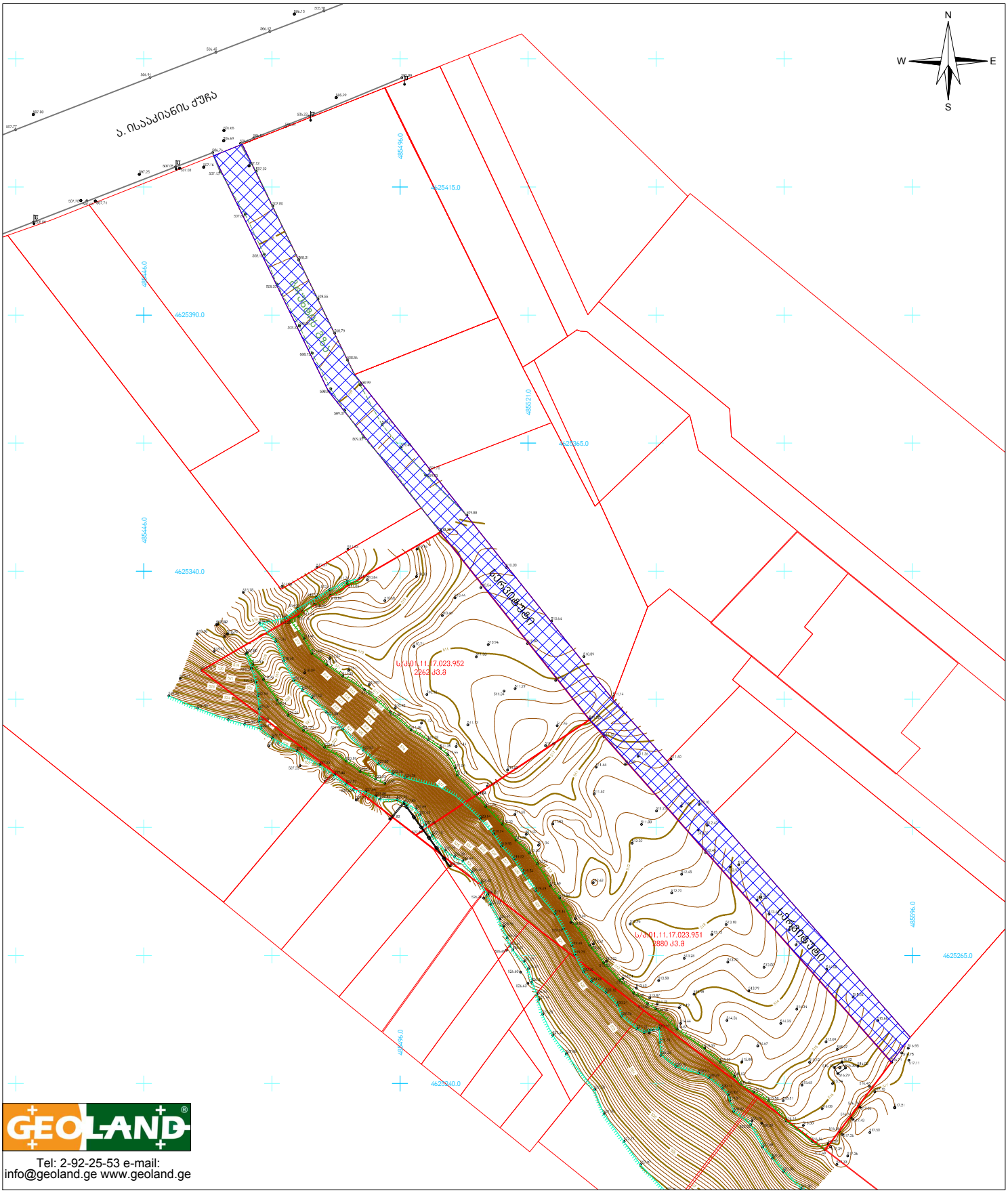

GEOLAND®

Tel: 2-92-25-53 e-mail:
info@geoland.ge www.geoland.ge

პირობითი აღნიშვნები

- მიწის ნაკვეთის საზღვრები
- სერვიტუტი
- 456000 / 4678900 — UTM სისტემის კოორდინატები
- •500 სიმაღლის ნიშნული
- ჭის ღუქი
- ელ. ბოძი
- ასფალტის გზა
- გრუნტის გზა
- ბეტონის ზღუდე
- ლითონის ზღუდე
- ფერდის თავი
- ფერდის ძირი

ტოპოგეგმა

მისამართი:	ქ. ფოთში, მცხეთის საცხოვრებელი რაიონის მიმდ.	
დამკვეთი:	კახა კუმელაშვილი	
განყოფილების უფროსი		ვ. ენუქიანი
აზომა		ვ. მაჭარაშვილი
დახაზა		ა. სოხაძე
მ: 1:1000	ფართობი: 9000 კვ.მ.	22.02.2019