განმარტებითი ბარათი

საპროექტო ფართი მდებარეობს მისამართზე:ქ.თბილისი, ქუჩა ლესელიძე №33.წარმოდგენილი დოკუმენტაციით დაგეგმილია მოქ.იამზე გიორგაძის საკუთრებაში არსებული ფართის ფასადზე,სარეკლამო აბრების დამონტაჟება და ფასადის შეღებვა.აღნიშნული ფასადი მდებარეობს შენობის პირველ სართულზე, ლესელიძის ქუჩის მხრიდან. საპროექტო არელი მონიშნულია საკადასტრო გეგმაზე.

როგოც უკვე აღინიშნა, დაგეგმილია სარეკლამო, მანათობელი აბრების დამონტაჟება და ფასადის შეღებვა
ფასადის არსებულ ფერში RAL 070_90_10

პროექტის ავტორი:
ალექსანდრე ზაქარეიშვილი



გეგმა ±0.00 ნიშნულზე (არსებული)
მასშტაბი 1:50

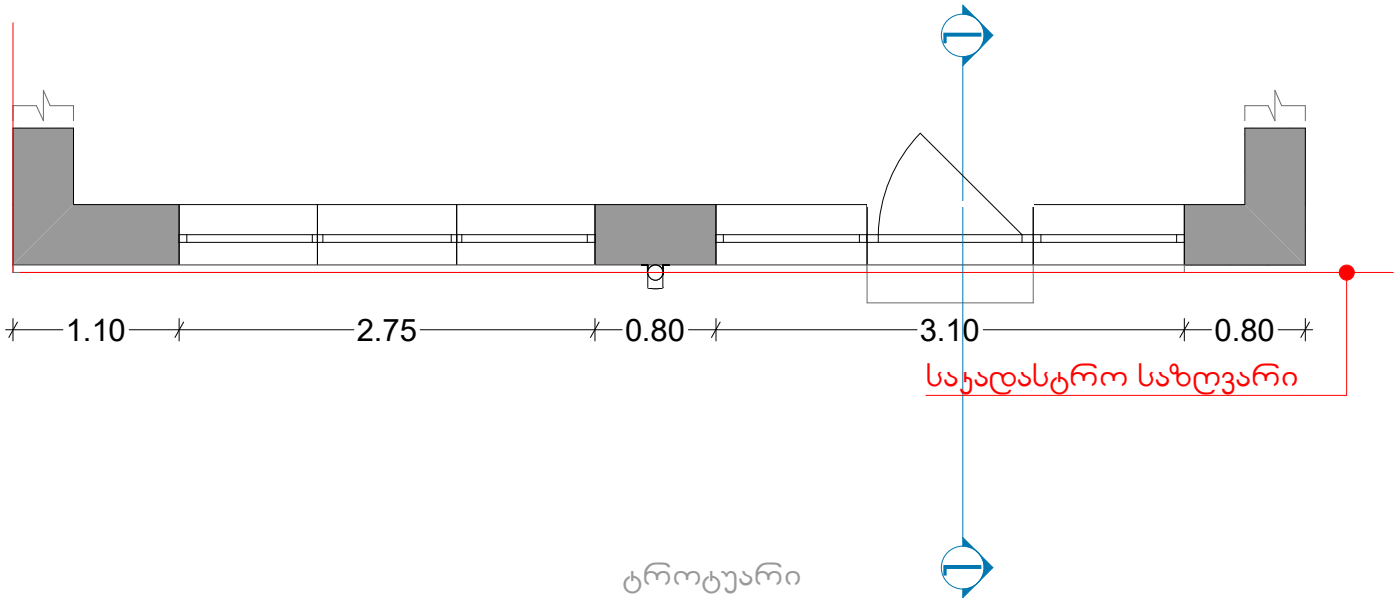

ჭრილი 1-1 (არსებული)
მასშტაბი 1:50

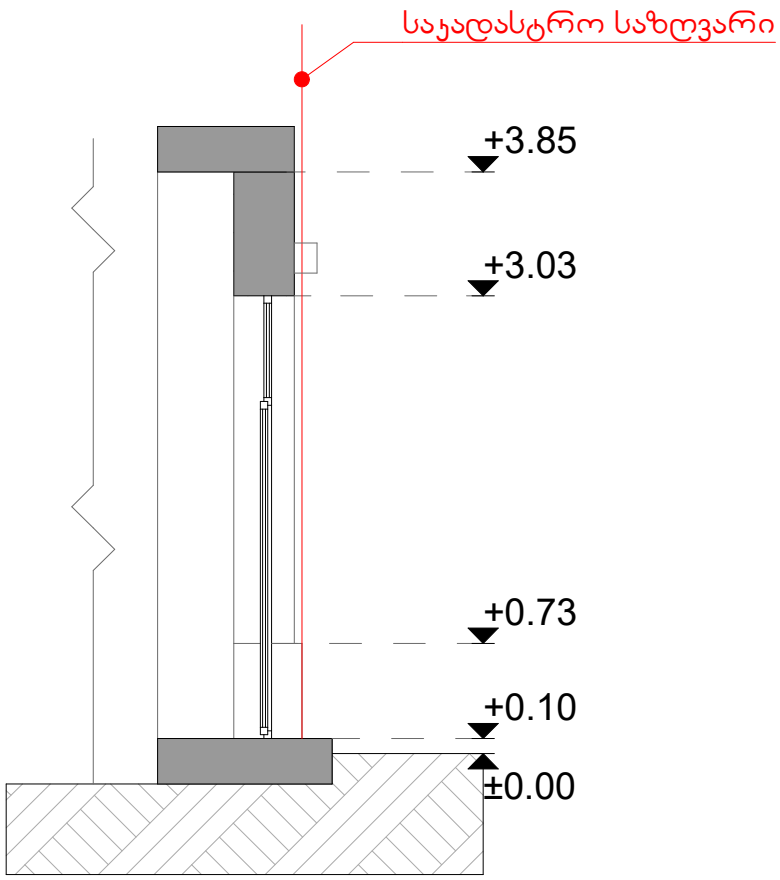

ფასადი (არსებული)
მასშტაბი 1:50

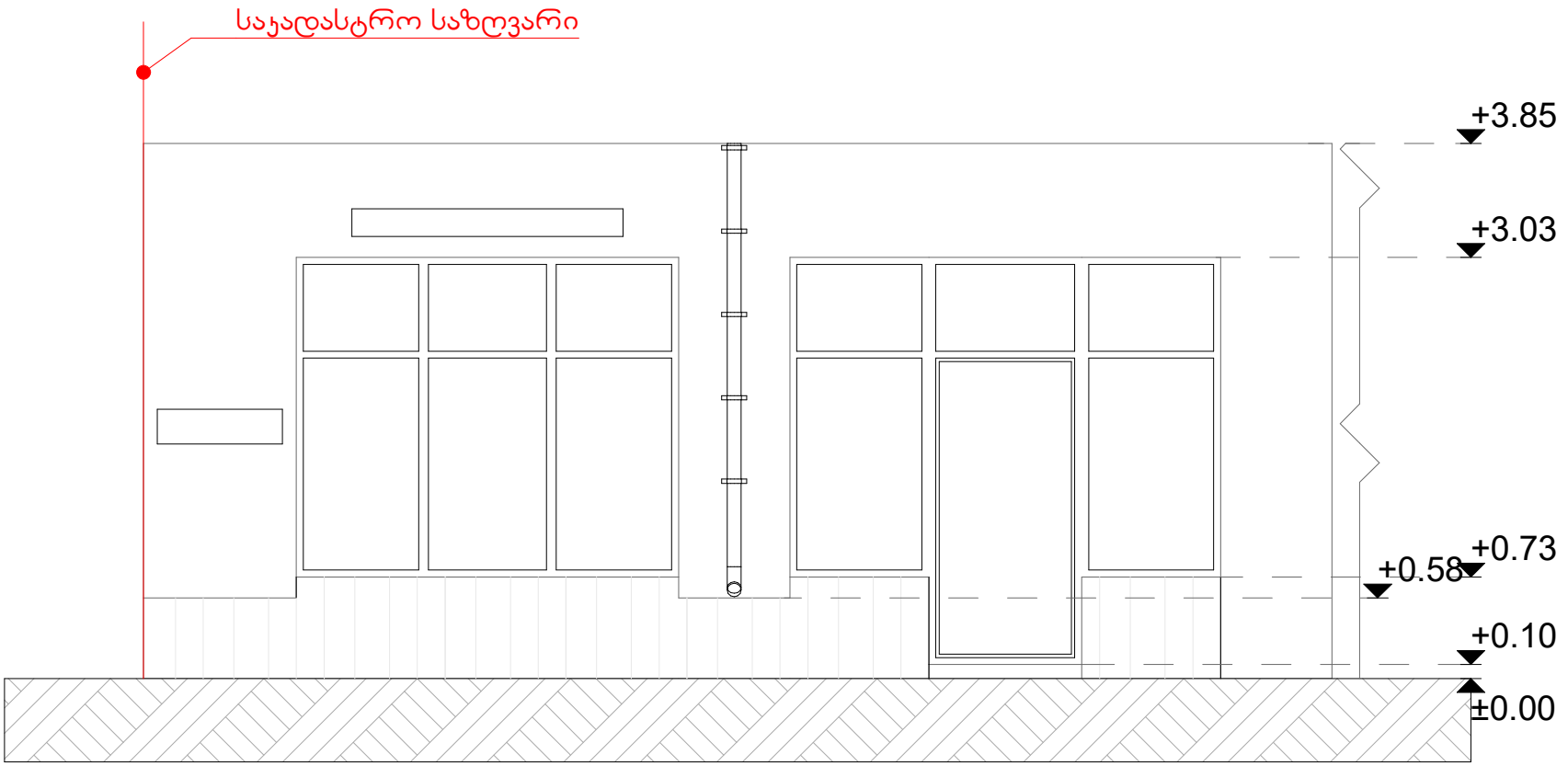

გეგმა ±0.00 ნიშნულზე (საპროექტო)
მასშტაბი 1:50

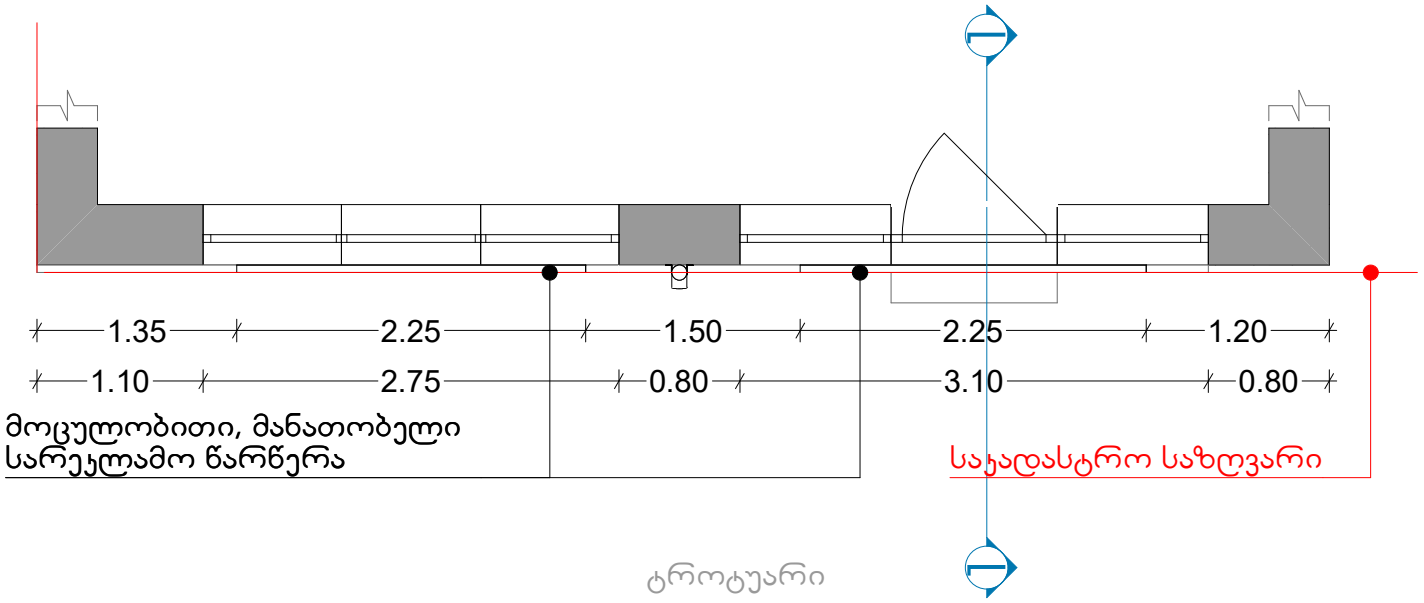

ჭრილი 1-1 (საპროექტო)
მასშტაბი 1:50

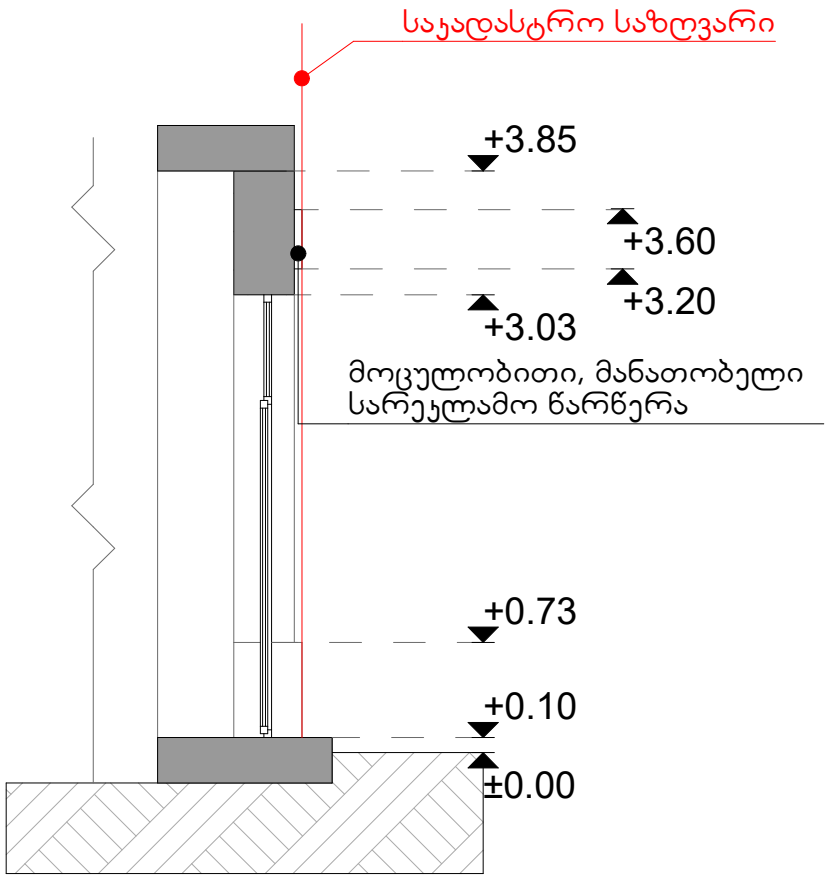

ფასადი (საპროექტო)
მასშტაბი 1:50

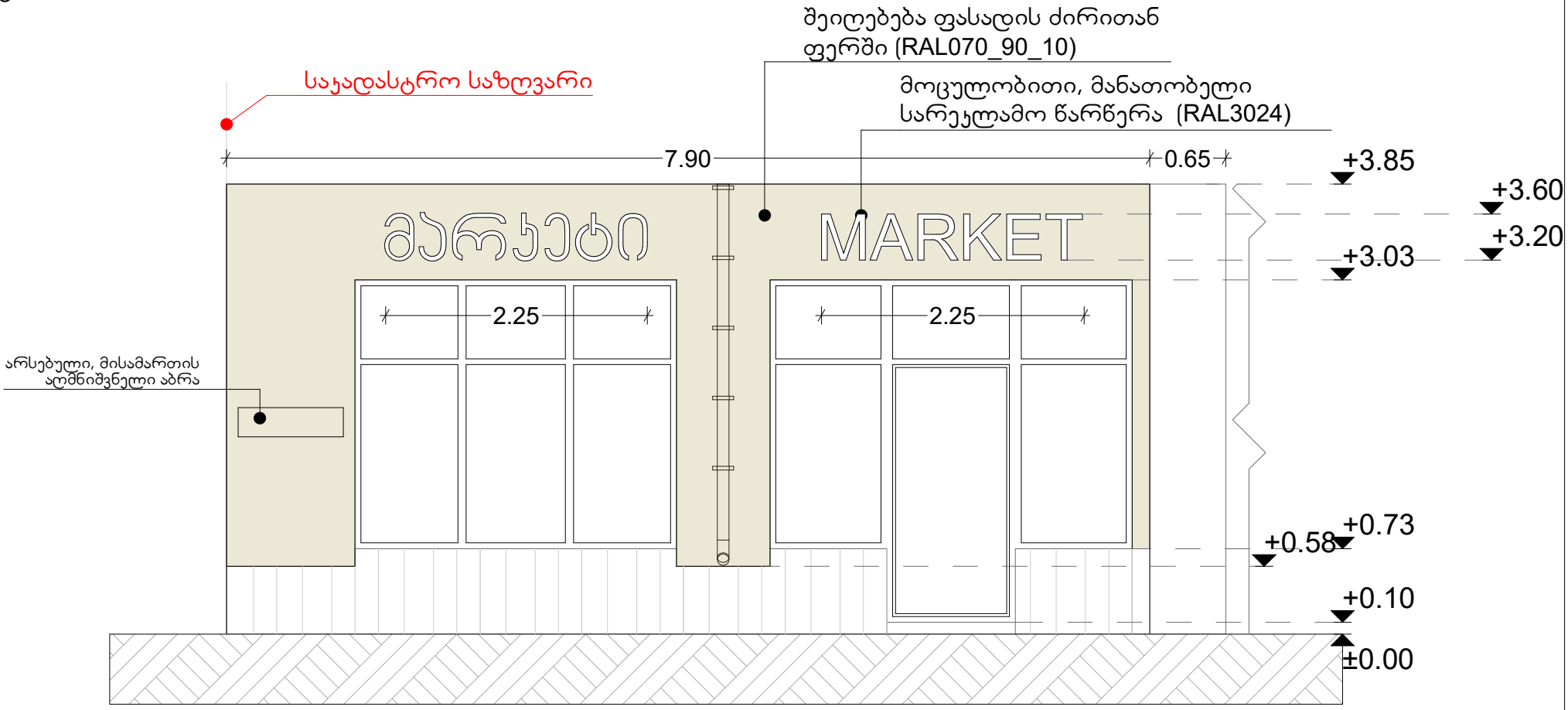

საკადასტრო გეგმა

საჯარო რეესტრის ეროვნული სააგენტო

საკადასტრო კოდი: **01.18.03.048.005**
განცხადების ნომერი: **882017306179**
მომზადების თარიღი: **18/04/2017**

ნაკვეთის დანიშნულება: **არასასოფლო სამეურნეო**
ფართობი: **247 კვ.მ (WGS 84 / UTM zone 38N)**

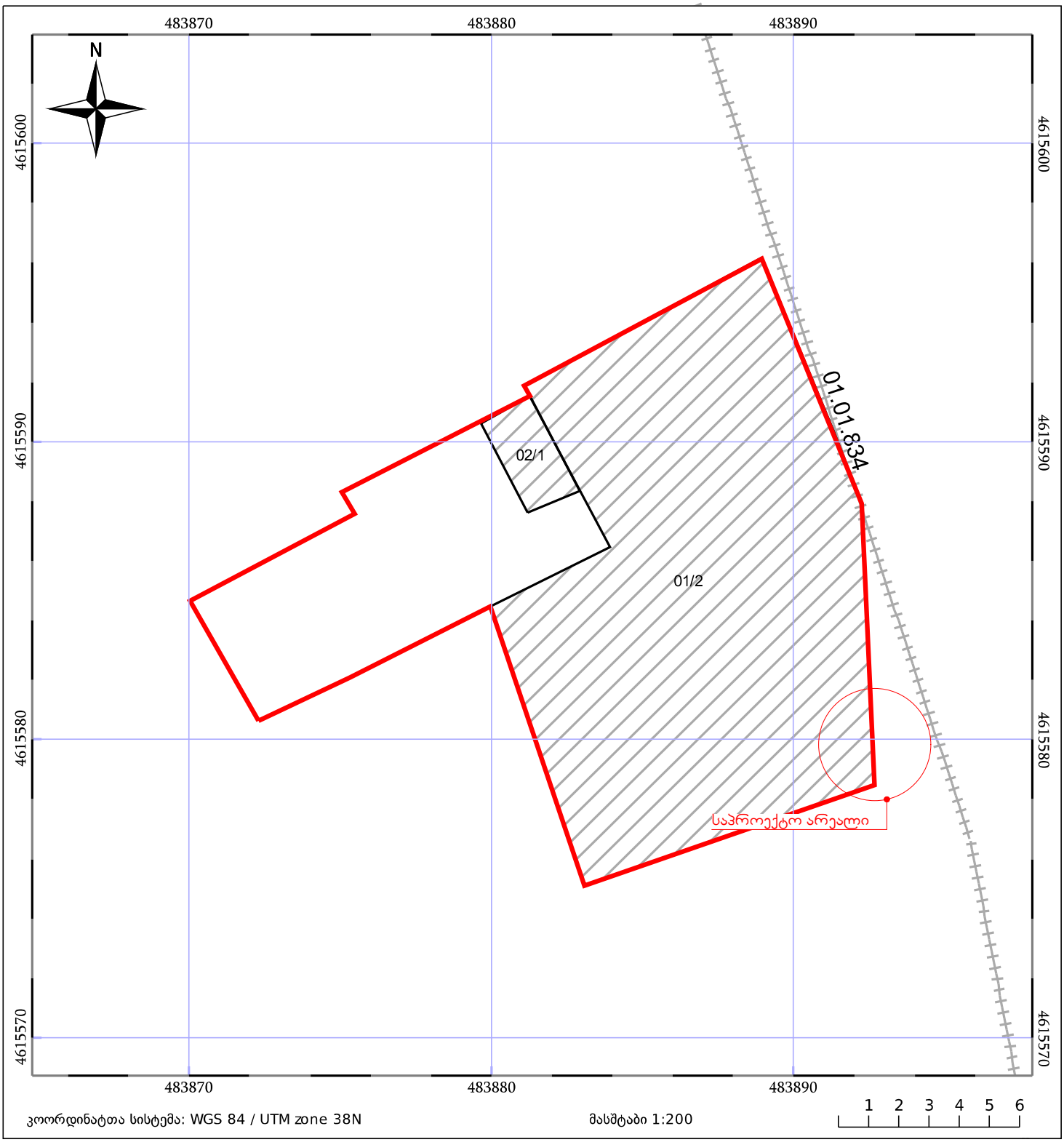

ნაკვეთის საკადასტრო საზღვარი
ხაზობრივი ნაგებობა
ტყის ფონდი
05/25 შენობა/ნაგებობა
05/25 მშენებარე ნაგებობა
ვალდებულება