არსებული ჭრილი 1-1 მ.: 1:100



ფორმატი	დაკვეთა #	ფაილის სახელი
A-2		

გამოყენებული პირობითი აღნიშვნები

	საკადასტრო საზღვარი
±0.000	ნიშნული გეგმაზე
1	პარალების ნუმერაცია
1	ჭრილის ხაზი
	ქუდლის მცხეთმედეგობის ხარისხი 1 საათი
	ქუდლის მცხეთმედეგობის ხარისხი 2 საათი
	გასაასვლელამდე სავალი მანძილი
	მისაწვდომი სალაგები
±0.00	ნიშნული ჭრილზე, ფასადზე
	საერთო სავალი ბილიკი
	ბეტონისებური ფენოვნად ცემენტობეტონ 2 ფენად ან ასფალტობეტონისებური ნაკეთობები, კერამო, ფიქალისებრი, ჩამოსასხმელი ფილა სახეობრივი ელფორფით
	ღია ნელოვანი ქუდლის
	არსებული შენობა
	სავენტილაციო მახა
1	ღერძის ხაზი
	სახანძრო მოლიდგარეტისტან მისვლადობი სავალი მანძილი
	სასაფლაოზო ჯგუფი (სნ-2)
	დაშხაპარე ჯგუფი (და)

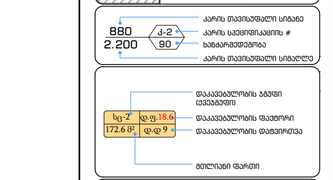

სიმბოლოების სახელწოდება

	სახანძრო ჰიდრანტი
	სახანძრო-სამაშველო სამანქანის მიერ გამოსაყენებელი მისაერთებელი კოლექტორი
	ბენზინ ამოსაწოვარი
	სახანძრო მაფარებლის ხელით ამოსართავი კოლოფი
	ტელეფონ ავტომატის ტელეფონი
	ტელეფონ მოწყობილობის დაფენილი
	ავტოსადგომი
	სატრანსპორტო საშუალებების მოძრაობელი

<u>შენიშვნა:</u>
სახანძრო სისტემებიან დეგმილებე დაფასებულია პირობითად. მათი ზუსტი ადგილმდებარეობა და რაოდენობა განისაზღვრება მუშაობების სახანძრო სისტემების პროექტის შემდეგ.

ექსპლიკაცია:

შენიშვნები:

აბს. ნიშნული ±0,00 = +432,65

ზომები მოცემულია სანტიმეტრებში
ნიშნულები მოცემულია მეტრებში

პროექტის სახელწოდება:

საავაჭრო და საგამოფენო შენობაზე სასაწყობო ფართობის მიშენების პროექტი, ქალაქი თბილისი, დავით აღმაშენებლის ხეივანი, N71 ს/კ 01.13.01.018.714

	გვარი	ხელმოწერა
ორ.არქიტექტორი:	თ. დავითაძვილი	
ჯგ. არქიტექტორი:	თ. დავითაძვილი	
არქიტექტორი:	ა. სახელაძვილი	
შემსრულა:	ა. სახელაძვილი	ა სახელ

შ.პ.ს "JD studio"

მასშტაბი:	1:100	არსებული ჭრილი 1-1
თარიღი:	2020	

სტადია	ფურცელი	ფურცლები
პ.პ.	A-3101	37

არსებული ჭრილი 2-2 მ.: 1:100

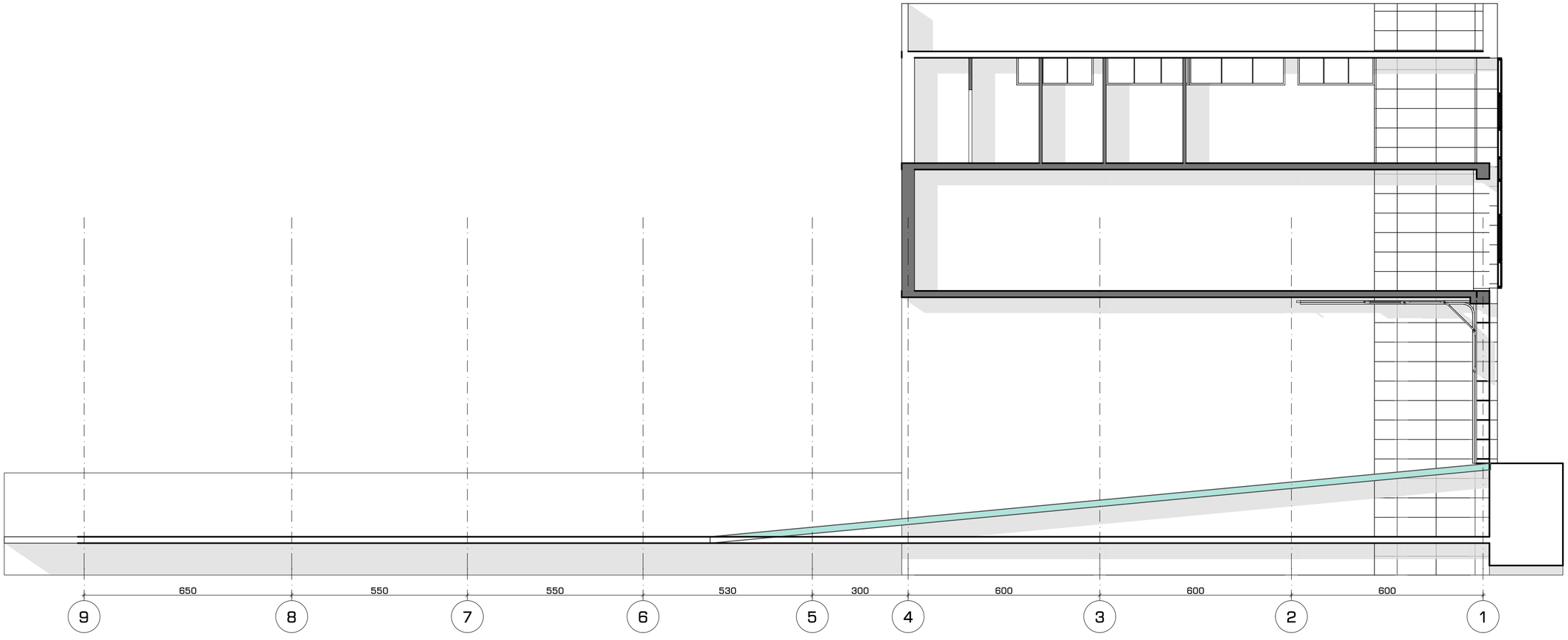

ფორმატი	დაკვეთა #	ფაილის სახელი
A-2		

გამოყენებული პირობითი აღნიშვნები

	საკადასტრო საზღვარი
±0.000	ნიშნული გეგმაზე
1	პარაპეტის ნეშენერაცია
— — 1	ჭრილის ხაზი
	ქვედის ცვლილებების ხარისხი 1 საათი
	ქვედის ცვლილებების ხარისხი 2 საათი
	გასასვლელებამდე სავალი მანძილი
	მისაწვდომი სივრცეები
±0.00	ნიშნული ჭრილზე, ფასადზე
	საერთო სავალი გილიანი
	ბეტონისგან ან მისი ანალოგისგან ერთმთლიანად ან ცალ-ცალკე სანიტარიულის ნაგებობა, კიბის, ლიფტისაგან, ნაგავსაყრელი და სანიაღვრე არხებისგან
	ბლოკის ქვედილი
	არსებული შენობა
	სავენტილაციო მახა
1 — · —	ღერძის ხაზი
	სახანძრო ტრანსპორტით მისადგომი სავალი მანძილი
	სანაგვისთვის ჯაგვი (სნ-2)
	დაშხაპარე ჯაგვი (დშ)

880 / 2.200 — ჯ-2 / 90 — კარის თავისუფალი სიგანე; კარის სავალდებულოების #; ხანძარგამძლეობა; კარის თავისუფალი სიმაღლე

სნ-2 / 172.6 მ² — დ.ფ. 18.6 / დ.დ 9 — დაკავებულობის ჯგუფი (ცვალებადი); დაკავებულობის ფატორი; დაკავებულობის დადგინება; ძირითადი ფართი

სიმბოლოების სახელწოდება

	სახანძრო ჰიდრანტი
	სახანძრო-სამაშველო სამანქანის მიერ გამოსაყენებელი მისაერთებელი ადგილები
	ბლოკის ფასფატირება
	სახანძრო მანკანის სანიტარული კოლოდეი
	კანალის ასენიზაციის ლუქი
	კანალის ფორტანარა დაფანარებელი
	ელმოსაბმელი
	სათვალთვალო ტელევიზიული მოწყობილობა

შენიშვნა:
სახანძრო სისტემებიანი ტერიტორია დაფანარებულია პირობითად. მათი ზუსტი ადგილმდებარეობა და ჩარჩენილობა განისაზღვრება შესაბამისი სახანძრო სისტემების პროექტის დამუშავების შემთხვევაში.

ექსპლიკაცია:

შენიშვნები:

აბს. ნიშნული ±0,00 = +432,65

ზომები მოცემულია სანტიმეტრებში
ნიშნულები მოცემულია მეტრებში

პროექტის სახელწოდება:

სავაჭრო და სამგამოფენო შენობაზე სასაწყობო ფართობის მიშენების პროექტი, ქალაქი თბილისი, დავით აღმაშენებლის ხეივანი, N71 ს/კ 01.13.01.018.714

	გვარი	ხელმოწერა
დირექტორი:	თ. დათებაშვილი	
მთ. არქიტექტორი:	თ. დათებაშვილი	
არქიტექტორი:	ა. სახელაშვილი	
მპასრულე:	ა. სახელაშვილი	ა სახელ

შ.პ.ს "JD studio"

მასშტაბი:	1:100	არსებული ჭრილი 2-2
თარიღი:	2020	

სტადია	ფურცელი	ფურცლები
პ.პ.	A-3102	37

ცვლილებების ჭრილი 1-1 მ.: 1:100

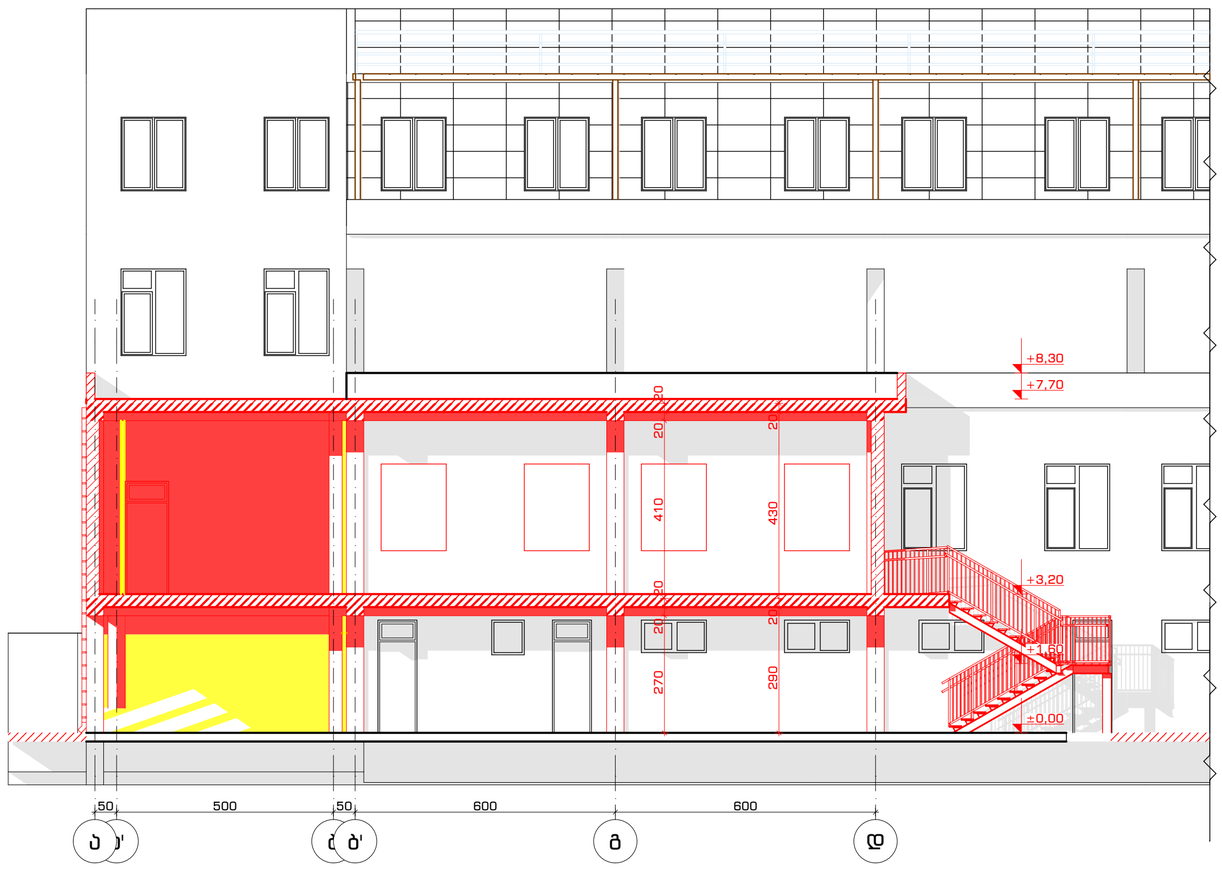

ფორმატი	დაკვეთა #	ფაილის სახელი
A-2		

გამოყენებული პირობითი აღნიშვნები

	საკადასტრო საზღვარი
±0.000	ნიშნული გეგმაზე
1	პარონების ნუმერაცია
1	ჭრილის ხაზი
	ქვედის მცხოლმდებარის ხარისხი 1 საათი
	ქვედის მცხოლმდებარის ხარისხი 2 საათი
	გასასვლელამდე სავალი მანძილი
	მისაწვდომი სიმაღლე
±0.00	ნიშნული ჭრილზე, ფასადზე
	საერთო სავალი გილიანი
	მალლობრივი ელემენტი ყველანაირი ტიპის და ფორმის სამშენებლო მასალის, ტიხარი, ფიქრი, ფიბრობეტონი, ჩამოსაწმენდი ფასადის ელემენტი
	ღია ოლის ქვედები
	არსებული შენობა
	სავენტილაციო მილი
1	ღერძის ხაზი
	სახანძრო მოლიდგარეთის მისადგომი სავალი მანძილი
	სასაწყობო ჯგუფი (ს-2)
	დამხმარე ჯგუფი (დ)

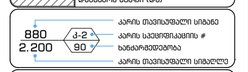



სიმბოლოს სახელწოდება

	სახანძრო მილსადენი
	სახანძრო-ავზაკავლენ სამაგალის მრავ. გამოსაცალებელი მისაერთებელი ადგილები
	ბენზინ მემილეობები
	სახანძრო მაგნეტის ხელით სამართავი კოლოფი
	ავტომატური ავტომატური ტელეფონი
	ავტომატური მოძრაობის დაშვებული
	ავტომატები
	ფასადებზე მაგალითები მიმდებელი

შენიშვნა:
სახანძრო სისტემები შეიძლება დაიტანილია პირობითად. მათი ზუსტი ადგილმდებარეობა და რაოდენობა განისაზღვრება შესაბამისი სახანძრო სისტემების პროექტის შემდეგ.

ცვლილებები:

- დემონტაჟი
- ახალი მშენებლობა

შენიშვნები:

აბს. ნიშნული ±0,00 = +432,65

ზომები მოცემულია სანტიმეტრებში
ნიშნულები მოცემულია მეტრებში

პროექტის სახელწოდება:

საავაჭრო და საგამოფენო შენობაზე სასაწყობო ფართობის მიშენების პროექტი, ქალაქი თბილისი, დავით აღმაშენებლის ხეივანი, N71 ს/კ 01.13.01.018.714

	გვარი	ხელმოწერა
ორგანიზატორი:	თ. დათეგაშვილი	
ხელ. არქიტექტორი:	თ. დათეგაშვილი	
არქიტექტორი:	ა. სახელაშვილი	
შემსრულა:	ა. სახელაშვილი	ა სახ

შ.პ.ს "JD studio"

მასშტაბი:	1:100	ცვლილებების ჭრილი 1-1
თარიღი:	2020	

სტადია	ფურცელი	ფურცლები
პ.პ.	A-3101	37

ცვლილებების ჭრილი 2-2 მ.: 1:100

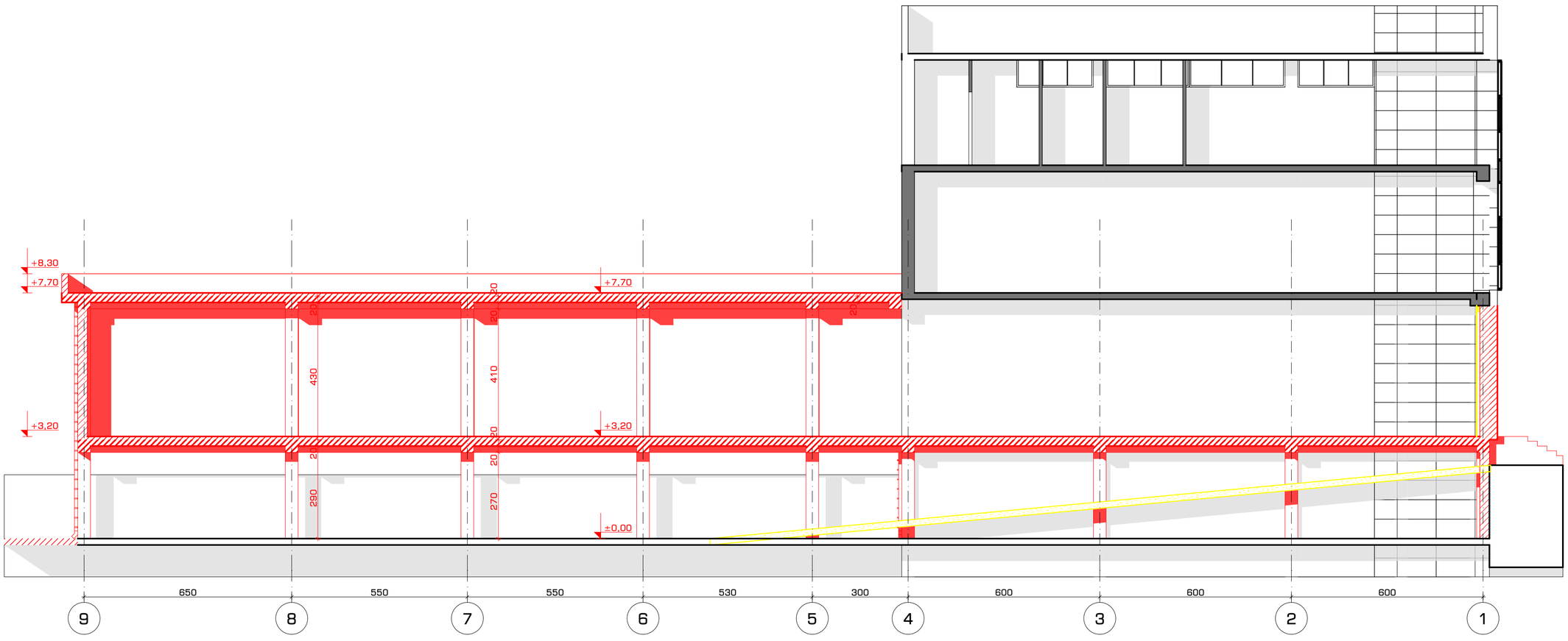

ფორმატი	დაკვეთა #	ფაილის სახელი
A-2		

გამოყენებული პირობითი აღნიშვნები

	საკადასტრო საზღვარი
±0.000	ნიშნული გეგმაზე
1	პარამეტრის ნუმერაცია
1	ჭრილის ხაზი
	კედლის ცვლილებების ხარისხი 1 საათი
	კედლის ცვლილებების ხარისხი 2 საათი
	გასასვლელამდე სავალი მანძილი
	მისაწვდომი სალაბები
±0.00	ნიშნული ჭრილზე, ფასადზე
	საერთო სავალი გილიკი
	მყარსხეულები ბეტონის ელემენტები კონსტრუქციის 2 სმ-ზე მეტი სამაგრისთვისაც, ნაპირი, ფრაქციებიც, ნამატიც და სამაგრის ელემენტი
	ღია ტიპის კედელი
	არსებული შენობა
	სავენტილაციო მახა
1	ღერძის ხაზი
	საბანძრო მოლიდარებით მისაწვდომი სავალი მანძილი
	სასანიტარო ჯგუფი (ც-2)
	დამხმარე ჯგუფი (დ)



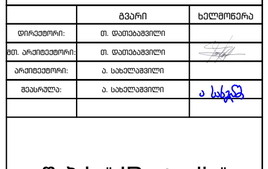

სიმბოლოების სახელწოდება

	სახანძრო ჰიდრანტი
	სახანძრო-სამაშველო სამანქანის მიერ გამოსაყენებელი მისასვლელის ელემენტი
	ბეტონის ცვლილებები
	სახანძრო მაცნობებლის ხელით სამართავი კოლოფი
	კამერა ავტომატური ტიპისა
	კამერა მრავალჯერ გამოსაყენებელი
	ავტომანქანები
	სავარაუდო მაღალძაბიანი მოწყობილობა

შენიშვნა:
სახანძრო სისტემებიანი ტერიტორიები დაცხრილია პირობითად. მათი ზუსტი ადგილმდებარეობა და ჩარევებია განსაზღვრებია შესაბამისი სახანძრო სისტემების პროექტის დამუშავების შემდეგ.

ცვლილებები:

- დემონტაჟი

- ახალი მშენებლობა

შენიშვნები:

აბს. ნიშნული ±0,00 = +432,65

ზომები მოცემულია სანტიმეტრებში
ნიშნულები მოცემულია მეტრებში

პროექტის სახელწოდება:

საავადრო და სამამოფენო შენობაზე სასანყობო ფართობის მიშენების პროექტი, ქალაქი თბილისი, დავით აღმაშენებლის ხეივანი, N71 ს/კ 01.13.01.018.714

	გვარი	ხელმოწერა
ორავტორი:	თ. დავითაიშვილი	
ავტ. არქიტექტორი:	თ. დავითაიშვილი	
არქიტექტორი:	ა. სახელაიშვილი	
შემსრულე:	ა. სახელაიშვილი	

შ.პ.ს "JD studio"

მასშტაბი:	1:100	ცვლილებების ჭრილი 2-2
თარიღი:	2020	

სტადია	ფურცელი	ფურცლები
პ.პ.	A-3102	37

არსებული ჭრილი 1-1 მ.: 1:100

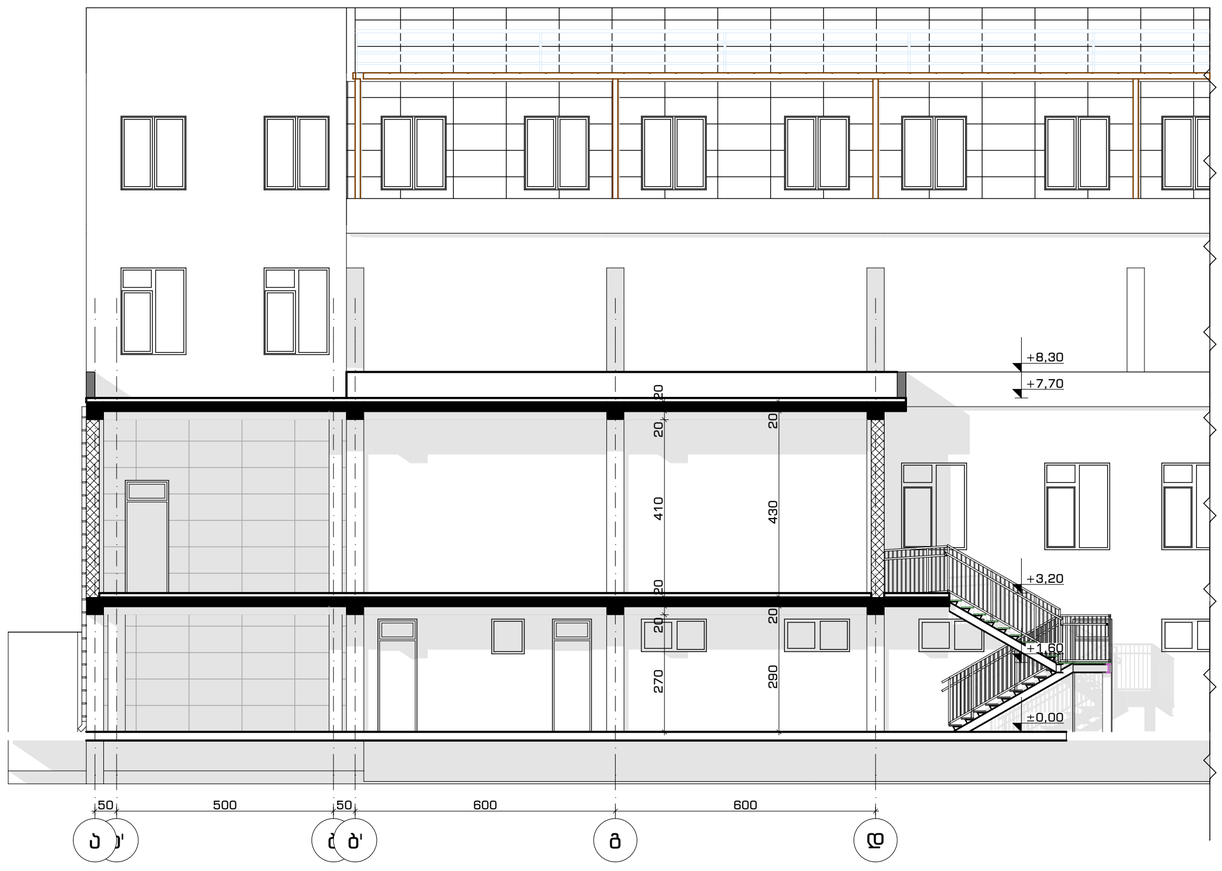

ფორმატი	დაკვეთა #	ფაილის სახელი
A-2		

გამოყენებული პირობითი აღნიშვნები

	საკადასტრო საზღვარი
±0.000	ნიშნული გეგმაზე
1	პარონის ნუმერაცია
1	ჭრილის ხაზი
	ქვედის მეხსიერმდებლობის ხარისხი 1 საათი
	ქვედის მეხსიერმდებლობის ხარისხი 2 საათი
	გასასვლელამდე სავალი მანძილი
	მისაწვდომი სიმაღლე
±0.00	ნიშნული ჭრილზე, ფასადზე
	საერთო სავალი გილიანი
	მალლიანობის ცვლილება ადგილობრივი ელემენტებით 2 სმ-ზე მეტი სამშენებლოკანონების თანახმად, კიბის, ფანდუსების, ჩამავალი და სამაროსნო ტიპისთვის
	ღია ქვედი
	არსებული შენობა
	სავენტილაციო მახა
1	ღერძის ხაზი
	სახანძრო ძრავდგარეთამდე მისადგომი სავალი მანძილი
	სანიაღვრე ჯებირი (სნ-2)
	დაშხაპარე ჯებირი (დშ)

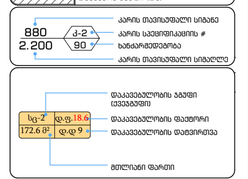

სიმბოლოს სახელწოდება

	სახანძრო ჰიდრანტი
	სახანძრო-სამაშველო სამანქანის მიერ გამოსაყენებელი მისაერთებელი ადგილები
	ბენზინ მემწარმებელი
	სახანძრო მანქანის ხელით სამართავი კოლოფი
	ავტომატური ავთომატური აღმოფხვრა
	ავტომატური მორეაგირე მექანიზმი
	ავტომატიკა
	ფასადის ბაზალტური მასალისგან

შენიშვნა:
სახანძრო სისტემებიანი ტერიტორია დაგეგმარებულია ეტაპობრივად. მათი ზუსტი აღგილმდებარეობა და რაოდენობა განისაზღვრება შესაბამისი სახანძრო სისტემების პროექტის შემუშავებისას.

ექსპლიკაცია:

შენიშვნები:

აბს. ნიშნული ±0,00 = +432,65

ზომები მოცემულია სანტიმეტრებში
ნიშნულები მოცემულია მეტრებში

პროექტის სახელწოდება:

სავაჭრო და სამგამოფენო შენობაზე სასაწყობო ფართობის მიშენების პროექტი, ქალაქი თბილისი, დავით აღმაშენებლის ხეივანი, N71 ს/კ 01.13.01.018.714

	გვარი	ხელმოწერა
ტიპარქიტექტორი:	თ. დავითაძვილი	
ტექ. არქიტექტორი:	თ. დავითაძვილი	
არქიტექტორი:	ა. სახელაძვილი	
შემსრულე:	ა. სახელაძვილი	ა სახელ

შ.პ.ს "JD studio"

მასშტაბი:	1:100	არსებული ჭრილი 1-1
თარიღი:	2020	

სტადია	ფურცელი	ფურცლები
პ.პ.	A-3201	37

ჭრილი 2-2 მ.: 1:100



ფორმატი	დაკვეთა #	ფაილის სახელი
A-2		

გამოყენებული პირობითი აღნიშვნები

	საპროექტო საზღვარი
±0.000	ნიშნული გეგმაზე
1	პარალელის ნუმერაცია
1	ჭრილის ხაზი
	კედლის მეხსიერმედეგობის ხარისხი 1 საათი
	კედლის მეხსიერმედეგობის ხარისხი 2 საათი
	გასაასვლელებამდე სავალი მანძილი
	მისაწვდომი სალაგები
±0.00	ნიშნული ჭრილზე, ფასადზე
	საერთო სავალი ბილიკი
	მყარწიანებული ბეტონის ცოკოლიანი კონსტრუქციის კედლები 2 სთ-ზე მეტი საძლებელობისა (ლიფტის, კიბის, წნევადიდან, ჩამსაწმენდი და სხვა)
	ღია ნაწილის კედელი
	არსებული შენობა
	სავენტილაციო მახა
1	ღერძის ხაზი
	საევაკუაციო მიმართულებით მიმდინარე სავალი მანძილი
	საევაკუაციო გვერდი (სტ-2)
	დაშხერე გვერდი (დგ)

880 / 2.200 — კარის ტიპიფიცირებული სიმაღლე; კარის საქვითიკაციის #; ხანძარმედეგობა; კარის ტიპიფიცირებული სიმაღლე

სტ-2 / 172.6 მ² — დაევაკუაციის გვერდის ცვლილების; დ.ფ. 18.6; დაევაკუაციის ფაქტორი; დ.დ 9 — დაევაკუაციის დაშვებითება; ძირითადი ფარდი

სიმბოლოების სახელწოდება

	სახანძრო მილსადენი
	სახანძრო-ავზარმენელო საშუალების მრავ. გამოსაცხადებელი მოწყობილობები - ხელსაწყოები
	ბენზინის ავზარმენელო
	სახანძრო მანგალის ხელით საგანძურებელი კოლოფი
	ავზარმენელი ავეჯოსტატი ატვირთები
	ავზარმენელი ფორტატორის დაშნაკალები
	ავზარმენელები
	საევაკუაციო მიმართულების მაჩვენებელი

შენიშვნა:
სახანძრო სისტემებთან დაკავშირებულ დაშენებულია პირობითად. მათი ზუსტი ადგილმდებარეობა და ტიპი განსაზღვრება მშენებლობის პროექტის დაშენებულის შემდეგ.

ცვლილებები:

შენიშვნები:

აბს. ნიშნული ±0,00 = +432,65

ზომები მოცემულია სანტიმეტრებში
ნიშნულები მოცემულია მეტრებში

პროექტის სახელწოდება:

სავაჭრო და სამკომფენო შენობაზე სასანყობო ფარეთობის მიშენების პროექტი, ქალაქი თბილისი, დავით აღმაშენებლის ხეივანი, N71 ს/კ 01.13.01.018.714

	გვარი	ხელმოწერა
შემრულებლის:	თ. დავითაშვილი	
ხელ. არქიტექტორის:	თ. დავითაშვილი	
არქიტექტორი:	ა. სახელაშვილი	
შეასრულა:	ა. სახელაშვილი	

შ.პ.ს "JD studio"

მასშტაბი:	1:100	ჭრილი 2-2
თარიღი:	2020	

სტადია	ფურცელი	ფურცლები
პ.პ.	A-3202	37