ქალაქ თბილისის მუნიციპალიტეტის საჯარო სამართლის იურიდიული პირი – ქალაქ თბილისის მუნიციპალიტეტის ტრანსპორტისა და ურბანული განვითარების სააგენტო

წერილის ნომერი: **16-01210782838**
თარიღი: **19/03/2021**
პინი: **8892**

გადაამოწმეთ: **document.municipal.gov.ge**

ადრესატი: მარიამ დიხამინჯია
პირადი ნომერი: 01001074732
მისამართი: ქ.თბილისი დიდი დიღომი პ.იბერის 16ბ ბინა 7

ქალბატონო მარიამ,

თქვენი მ/წლის 12 მარტის განცხადების (მერიაში რეგისტრაციის №19/01210711535-16; 12.03.2021წ.) პასუხად, რომელიც შეეხება ქ. თბილისი ფატმანის ქუჩის მიმდებარედ არსებულ მიწის ნაკვეთძე (ს.კ 01.72.14.035.940) საგზაო მოძრაობის ორგანიზების სქემის შეთანხმებას, გაცნობებთ, წარმოდგენილი საგზაო მოძრაობის ორგანიზების სქემა სააგენტოს მიერ შეთანხმებულია.

წარმოდგენილი საგზაო მოძრაობის ორგანიზების სქემა სააგენტოს მიერ შეთანხმებულია იმ პირობით, რომ ტროტუარების ნაწილი, რომელიც მდებარეობს საკადასტრო საზღვრებში, დაიტვირთება საჯარო სერვიტუტით.

ამასთან გაცნობებთ, რომ სამუშაოს დასრულების შემდეგ, 30 კალენდარული დღის ვადაში დემონტაჟი უნდა გაუკეთდეს დროებით დამონტაჟებულ საგზაო მოძრაობის ორგანიზების ტექნიკურ საშუალებებს და ქუჩის სავალი ნაწილი მოყვანილი იქნას პირვანდელ მდგომარეობაში.

საგზაო მოძრაობის ორგანიზების სქემა შეთანხმებულია იმ პირობით, რომ საგზაო მოძრაობის ორგანიზების ცვლილების შემთხვევაში სქემა ხელახლა საჭიროებს შეთანხმებას სააგენტოსთან.

შენიშვნა: სსიპ - ტრანსპორტისა და ურბანული განვითარების სააგენტოს მიერ შეთანხმებული საგზაო მოძრაობის ორგანიზების სქემები იხილეთ თანდართულ ბმულზე :

https://cloud.tbilisi.gov.ge/index.php/s/VpCpSB2nXGSAyiT

პატივისცემით,

ვიქტორ წილოსანი

სააგენტოს უფროსი

გამოყენებულია კვალიფიციური ელექტრონული ხელმოწერა/ ელექტრონული შტამპი

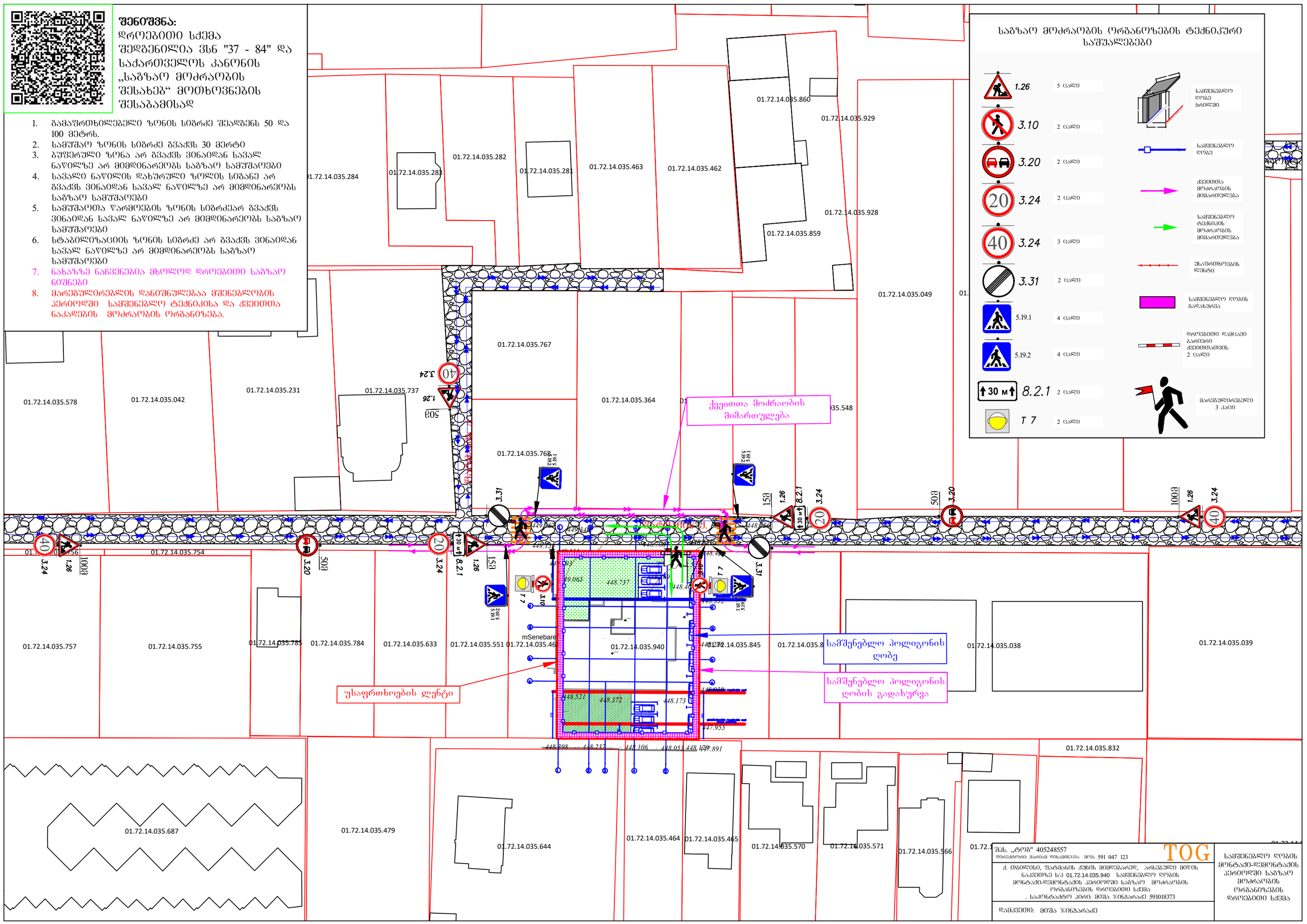

შენიშვნა:
დროებითი სქემა შედგენილია ვსნ "37 - 84" და საქართველოს კანონის „საგზაო მოძრაობის შესახებ“ მოთხოვნების შესაბამისად
1. გამაფრთხილებელი ზონის სიგრძე შეადგენს 50 და 100 მეტრს.
2. სამუშაო ზონის სიგრძე გვაქვს 30 მერტი
3. ბუფერული ზონა არ გვაქვს ვინაიდან სავალ ნაწილზე არ მიმდინარეობს საგზაო სამუშაოები
4. სავალი ნაწილის დახურული ზოლის სიგანე არ გვაქვს ვინაიდან სავალ ნაწილზე არ მიმდინარეობს საგზაო სამუშაოები
5. სამუშაოთა წარმოების ზონის სიგრძეარ გვაქვს ვინაიდან სავალ ნაწილზე არ მიმდინარეობს საგზაო სამუშაოები
6. სტაბილიზაციის ზონის სიგრძე არ გვაქვს ვინაიდან სავალ ნაწილზე არ მიმდინარეობს საგზაო სამუშაოები
7. ნახაზზე ნაჩვენებია მხოლოდ დროებითი საგზაო ნიშნები
8. მარეგულირებლის დანიშნულებაა მშენებლობის პერიოდში სამშენებლო ტექნიკისა და ქვეითთა ნაკადების მოძრაობის ორგანიზება.
საგზაო მოძრაობის ორგანოზების ტექნიკური საშუალებები
1.26 5 ცალი
3.10 2 ცალი
3.20 2 ცალი
3.24 2 ცალი
3.24 3 ცალი
3.31 2 ცალი
5.19.1 4 ცალი
5.19.2 4 ცალი
8.2.1 2 ცალი
T 7 2 ცალი
სამშენებლო ღობე ჰრილში
სამშენებლო ღობე
ქვეითთა მოძრაობის მიმართულება
სამშენებლო ტექნიკის მოძრაობის მიმართულება
უსაფრთხოების ლენტი
სამშენებლო ღობის გადახურვა
დროებითი დამცავი ბარიერი ქვეითთათვის 2 ცალი
მარეგულირებელი 3 კაცი
ქვეითთა მოძრაობის მიმართულება
სამშენებლო ჰოლიგონის ღობე
სამშენებლო ჰოლიგონის ღობის გადახურვა
უსაფრთხოების ლენტი
01.72.14.035.284
01.72.14.035.283
01.72.14.035.282
01.72.14.035.281
01.72.14.035.463
01.72.14.035.462
01.72.14.035.860
01.72.14.035.929
01.72.14.035.928
01.72.14.035.859
01.72.14.035.049
01.72.14.035.767
01.72.14.035.578
01.72.14.035.042
01.72.14.035.231
01.72.14.035.737
01.72.14.035.364
01.72.14.035.768
01.72.14.035.754
01.72.14.035.757
01.72.14.035.755
01.72.14.035.785
01.72.14.035.784
01.72.14.035.633
01.72.14.035.551
01.72.14.035.940
01.72.14.035.845
01.72.14.035.038
01.72.14.035.039
01.72.14.035.832
01.72.14.035.687
01.72.14.035.479
01.72.14.035.644
01.72.14.035.464
01.72.14.035.465
01.72.14.035.570
01.72.14.035.571
01.72.14.035.566
mSenebare
TOG
შპს. „ტოგ“ 405248557
ლიოვეტორი: მარიამ ლიხამინჯია მოგ: 591 047 123
ქ. თბილისი, ფატმანის ქუჩის მიმდებარედ, არსებული მიწის ნაკვეთზე სკ 01.72.14.035.940 სამშენებლო ღობის მონტაჟი-დემონტაჟის პერიოდში საგზაო მოძრაობის ორგანიზების დროებითი სქემა
. საკონტაქტო პირი: მიშა ჯინჯარაძე 591018373
დამკვეთი: მიშა ჯინჯარაძე
სამშენებლო ღობის მონტაჟი-დემონტაჟის პერიოდში საგზაო მოძრაობის ორგანიზების დროებითი სქემა

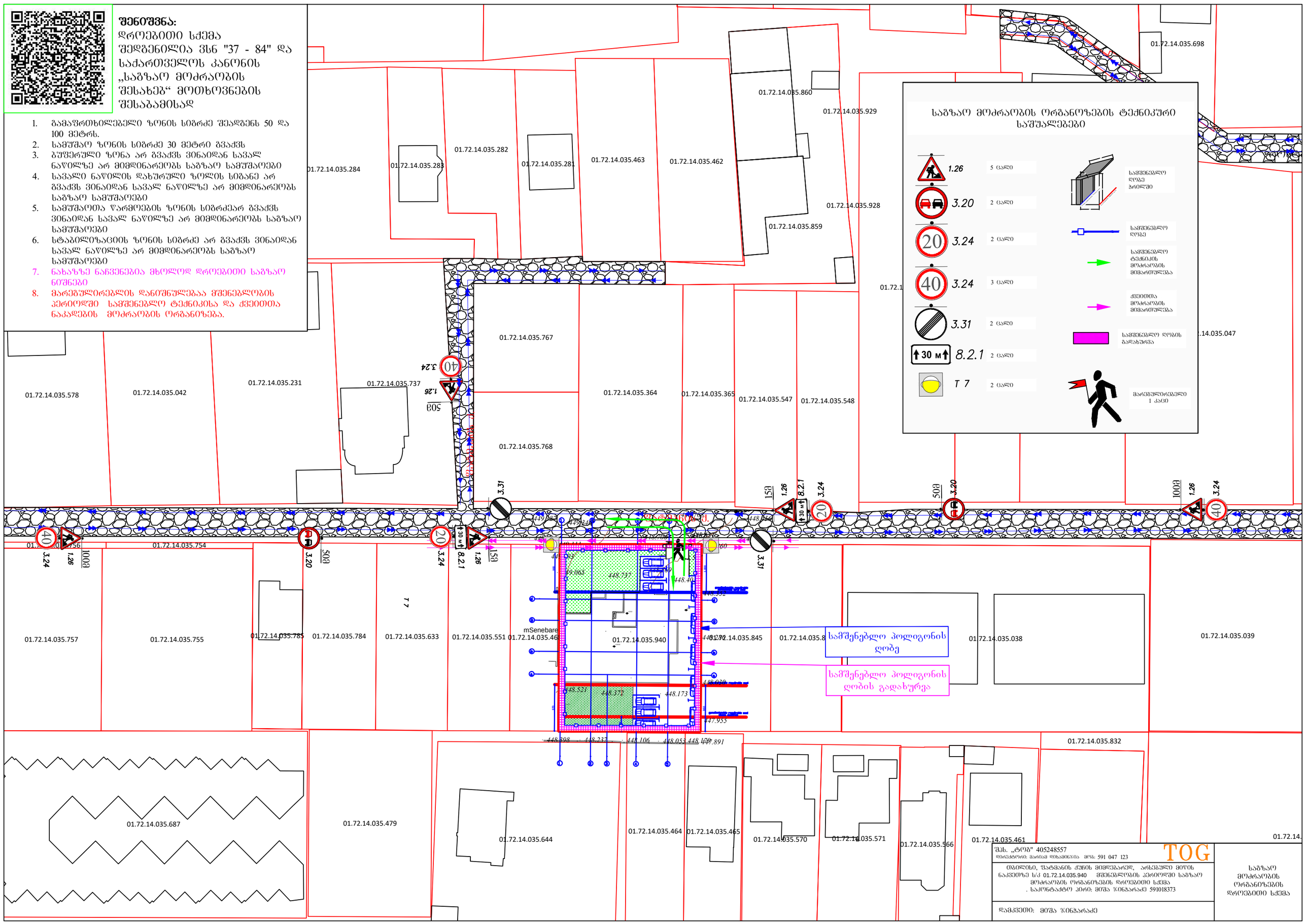

შენიშვნა:
დროებითი სქემა შედგენილია ვსნ "37 - 84" და საქართველოს კანონის „საგზაო მოძრაობის შესახებ“ მოთხოვნების შესაბამისად
1. გამაფრთხილებელი ზონის სიგრძე შეადგენს 50 და 100 მეტრს.
2. სამუშაო ზონის სიგრძე 30 მეტრი გვაქვს
3. ბუფერული ზონა არ გვაქვს ვინაიდან სავალ ნაწილზე არ მიმდინარეობს საგზაო სამუშაოები
4. სავალი ნაწილის დახურული ზოლის სიგანე არ გვაქვს ვინაიდან სავალ ნაწილზე არ მიმდინარეობს საგზაო სამუშაოები
5. სამუშაოთა წარმოების ზონის სიგრძეარ გვაქვს ვინაიდან სავალ ნაწილზე არ მიმდინარეობს საგზაო სამუშაოები
6. სტაბილიზაციის ზონის სიგრძე არ გვაქვს ვინაიდან სავალ ნაწილზე არ მიმდინარეობს საგზაო სამუშაოები
7. ნახაზზე ნაჩვენებია მხოლოდ დროებითი საგზაო ნიშნები
8. მარეგულირებლის დანიშნულებაა მშენებლობის პერიოდში სამშენებლო ტექნიკისა და ქვეითთა ნაკადების მოძრაობის ორგანიზება.
საგზაო მოძრაობის ორგანოზების ტექნიკური საშუალებები
1.26 5 ცალი
3.20 2 ცალი
3.24 2 ცალი
3.24 3 ცალი
3.31 2 ცალი
8.2.1 2 ცალი
T 7 2 ცალი
სამშენებლო ღობე ჯრილში
სამშენებლო ღობე
სამშენებლო ტექნიკის მოძრაობის მიმართულება
ქვეითთა მოძრაობის მიმართულება
სამშენებლო ღობის გადახურვა
მარეგულირებელი 1 კაცი
01.72.14.035.698
01.72.14.035.860
01.72.14.035.929
01.72.14.035.282
01.72.14.035.281
01.72.14.035.463
01.72.14.035.462
01.72.14.035.284
01.72.14.035.283
01.72.14.035.928
01.72.14.035.859
01.72.14.035.767
01.72.14.035.364
01.72.14.035.365
01.72.14.035.547
01.72.14.035.548
01.72.14.035.578
01.72.14.035.042
01.72.14.035.231
01.72.14.035.737
01.72.14.035.768
01.72.14.035.754
01.72.14.035.757
01.72.14.035.755
01.72.14.035.785
01.72.14.035.784
01.72.14.035.633
01.72.14.035.551
01.72.14.035.46
01.72.14.035.940
01.72.14.035.845
01.72.14.035.038
01.72.14.035.039
01.72.14.035.832
01.72.14.035.687
01.72.14.035.479
01.72.14.035.644
01.72.14.035.464
01.72.14.035.465
01.72.14.035.570
01.72.14.035.571
01.72.14.035.566
01.72.14.035.461
mSenebare
სამშენებლო პოლიგონის ღობე
სამშენებლო პოლიგონის ღობის გადახურვა
TOG
შპს. „ტოგ“ 405248557
ლიოვეტორი: მარიამ ლიხამინჯია მოგ: 591 047 123
თბილისი, ფატმანის ქუჩის მიმდებარედ, არსებული მიწის ნაკვეთზე ს/კ 01.72.14.035.940 მშენებლობის პერიოდში საგზაო მოძრაობის ორგანიზების დროებითი სქემა
. საკონტაქტო პირი: მიშა ჯინჯარაძე 591018373
დამკვეთი: მიშა ჯინჯარაძე
საგზაო მოძრაობის ორგანიზების დროებითი სქემა

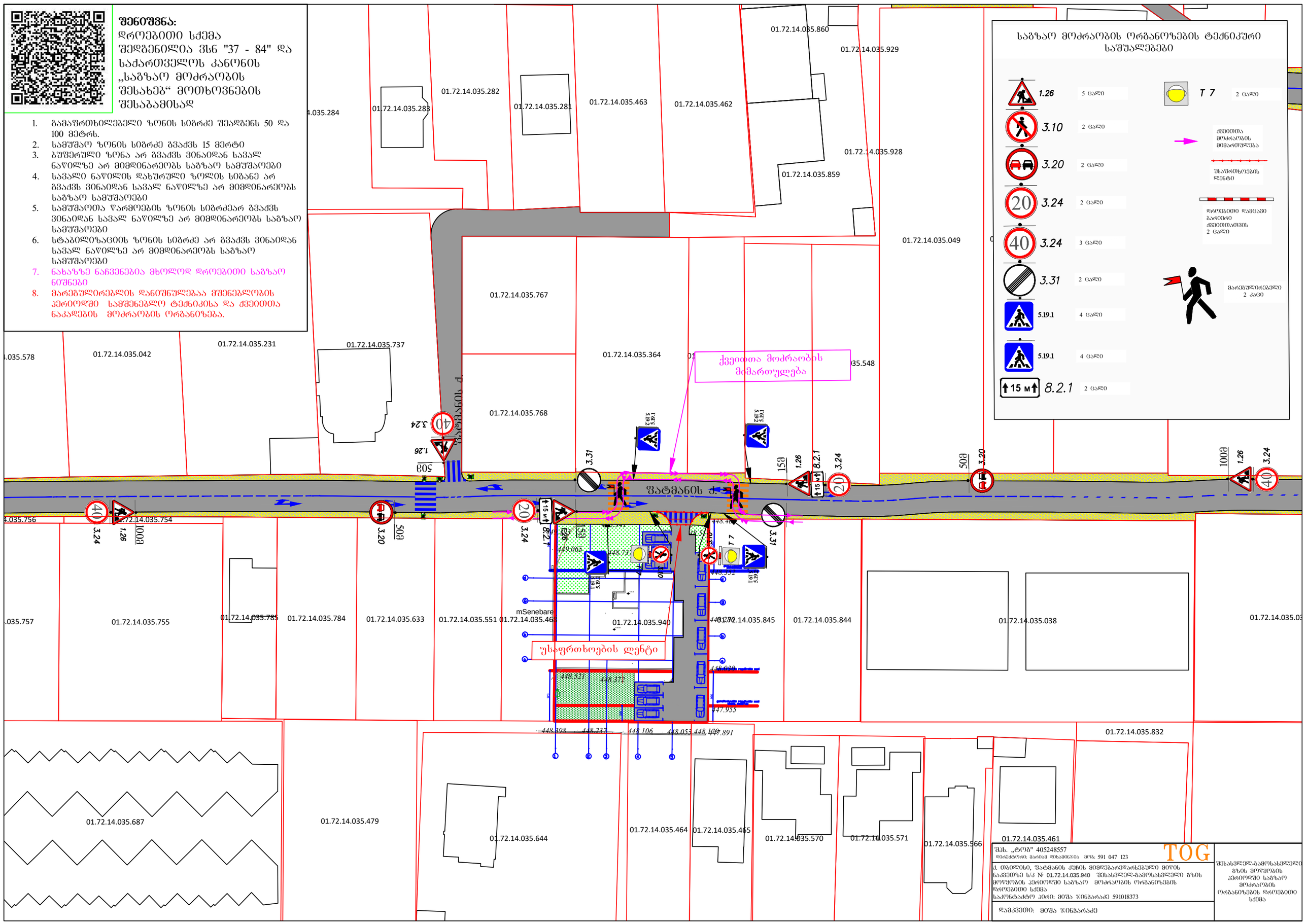

შენიშვნა:
დროებითი სქემა შედგენილია ვსნ "37 - 84" და საქართველოს კანონის „საგზაო მოძრაობის შესახებ“ მოთხოვნების შესაბამისად
1. გამაფრთხილებელი ზონის სიგრძე შეადგენს 50 და 100 მეტრს.
2. სამუშაო ზონის სიგრძე გვაქვს 15 მერტი
3. ბუფერული ზონა არ გვაქვს ვინაიდან სავალ ნაწილზე არ მიმდინარეობს საგზაო სამუშაოები
4. სავალი ნაწილის დახურული ზოლის სიგანე არ გვაქვს ვინაიდან სავალ ნაწილზე არ მიმდინარეობს საგზაო სამუშაოები
5. სამუშაოთა წარმოების ზონის სიგრძეარ გვაქვს ვინაიდან სავალ ნაწილზე არ მიმდინარეობს საგზაო სამუშაოები
6. სტაბილიზაციის ზონის სიგრძე არ გვაქვს ვინაიდან სავალ ნაწილზე არ მიმდინარეობს საგზაო სამუშაოები
7. ნახაზზე ნაჩვენებია მხოლოდ დროებითი საგზაო ნიშნები
8. მარეგულირებლის დანიშნულებაა მშენებლობის პერიოდში სამშენებლო ტექნიკისა და ქვეითთა ნაკადების მოძრაობის ორგანიზება.
საგზაო მოძრაობის ორგანოზების ტექნიკური საშუალებები
1.26 5 ცალი
3.10 2 ცალი
3.20 2 ცალი
3.24 2 ცალი
3.24 3 ცალი
3.31 2 ცალი
5.19.1 4 ცალი
5.19.1 4 ცალი
8.2.1 2 ცალი
T 7 2 ცალი
ქვეითთა მოძრაობის მიმართულება
უსაფრთხოების ლენტი
ქვეითთა მოძრაობის მიმართულება
ფატმანის ქ.
ფატმანის ქ.
01.72.14.035.860
01.72.14.035.929
01.72.14.035.282
01.72.14.035.283
01.72.14.035.281
01.72.14.035.463
01.72.14.035.462
01.72.14.035.928
01.72.14.035.859
01.72.14.035.049
01.72.14.035.767
01.72.14.035.231
01.72.14.035.042
01.72.14.035.737
01.72.14.035.364
01.72.14.035.768
01.72.14.035.754
01.72.14.035.755
01.72.14.035.785
01.72.14.035.784
01.72.14.035.633
01.72.14.035.551
01.72.14.035.468
01.72.14.035.940
01.72.14.035.845
01.72.14.035.844
01.72.14.035.038
01.72.14.035.832
01.72.14.035.687
01.72.14.035.479
01.72.14.035.644
01.72.14.035.464
01.72.14.035.465
01.72.14.035.570
01.72.14.035.571
01.72.14.035.566
01.72.14.035.461
mSenebare
TOG
შპს. „ტოგ“ 405248557
ლიოვეტოთი: მარიამ ლიხამინჯია მოგ: 591 047 123
ქ. თბილისი, ფატმანის ქუჩის მიმდებარედარსებული მიწის ნაკვეთზე ს/კ № 01.72.14.035.940 შესასვლელ-გამოსასვლელი გზის მოწყობის პერიოდში საგზაო მოძრაობის ორგანიზების დროებითი სქემა
საკონტაქტო პირი: მიშა ჯინჯარაძე 591018373
დამკვეთი: მიშა ჯინჯარაძე
შესასვლელ-გამოსასვლელი გზის მოწყობის პერიოდში საგზაო მოძრაობის ორგანიზების დროებითი სქემა

შენიშვნა:
საპროექტო ტერიტორიის შესასვლელ-გამოსასვლელები მოწყობილია „საგზაო მოძრაობის შესახებ“ საქართველოს კანონისა და საქართველოს მთავრობის მთავრობის 2016 წლის 28 იანვრის №41-ე დადგენილების შესაბამისად

მოსაწყობია ტროტუარი სამშენებლო ობიექტთან მისასვლელ არსებული გზის გასწვრივ სიგანით არანაკლებ 2.5 მ

მოსაწყობი გზა

01.72.14.035.928
01.72.14.035.859
01.72.14.035.231
01.72.14.035.737
01.72.14.035.042
01.72.14.035.768
01.72.14.035.784
01.72.14.035.633
01.72.14.035.551
01.72.14.035.468
01.72.14.035.940
01.72.14.035.845
01.72.14.035.844
01.72.14.035.038
01.72.14.035.479
01.72.14.035.464
01.72.14.035.465
mSenebare

საგზაო მოძრაობის ორგანიზების ტექნიკური საშუალებები

2.1	1 ცალი	8.6.1	1 ცალი
2.3	1 ცალი	8.6.6	2 ცალი
4.1.4	1 ცალი		
4.1.5	1 ცალი		
5.19.1	2 ცალი		
5.19.2	2 ცალი		
7.4	3 ცალი		

საპროექტო ქვეითთა გადასასვლელთან ორივე მხარეს პანდუსის პარამეტრები შშმ პირთათვის - 2 ცალი

შშმ პირთა გადასასვლელი პანდუსის პარამეტრები

1.0 ∩ 1.2
0.9 — 0.9
i=5%

პირაქეტიული ტროტუარის შენა, სიმაღლე 200 მმ

შპს. „ტოგ“ 405248557
დირექტორი: მარიამ დიხამინჯია მობ: 591 047 123

ქ. თბილისი, შატბანის ქუჩის მიმდებარედ, არსებული მიწის ნაკვეთზე ს/კ 01.72.14.035.940 მშენებარე ობიექტის საგზაო მოძრაობის ორგანიზების სქემა, საპროექტო/საგზაო ინფრასტრუქტურის დატანით. საკონტაქტო პირი: მიშა ჯინჭარაძე 591018373

დამკვეთი: მიშა ჯინჭარაძე

საგზაო მოძრაობის ორგანიზების სქემა

საქართველოს შინაგან საქმეთა სამინისტრო
საპატრულო პოლიციის დეპარტამენტი

MINISTRY OF INTERNAL AFFAIRS OF GEORGIA
PATROL POLICE DEPARTMENT

MIA 1 21 00688434

22/03/2021

მოქ. თ. შანიძეს
ქ. რუსთავი დონეც. მეტალურგთა ქ. კორ. 10 ბ. 6;
თქვენს 2021 წლის 22 მარტის განცხადებაზე

ასლი: საპატრულო პოლიციის დეპარტამენტის
ქ. თბილისის მთავარი სამმართველოს

საპატრულო პოლიციის დეპარტამენტში განხილულ იქნა თქვენი განცხადება, რომელიც ეხება ქ. თბილისი ფატმანის ქუჩა ს/კ 01.72.14.035.940-ის მიმდებარედ შესასვლელ–გამოსასვლელი გზის, სამშენებლო დამცავი ღობის განთავსების და არსებული საგზაო/სატრანსპორტო ინფრასტრუქტურის ნაკადების მიმართულების საგზაო მოძრაობის ორგანიზაციის წარმოდგენილი სქემების შეთანხმებას.

ვითვალისწინებთ რა, ქ. თბილისის ქ. თბილისის მუნიციპალიტეტის ტრანსპორტის განვითარების სააგენტოს თანხმობას, შსს საპატრულო პოლიციის დეპარტამენტი ითანხმებს (საგზაო მოძრაობის უსაფრთხოების კუთხით) წარმოდგენილ დროებითი და მუდმივი მოძრაობის ორგანიზაციის სქემებს და არ არის წინააღმდეგი მოაწყოთ სამშენებლო დამცავი ღობე შემდეგი პირობების დაცვით:

- სამშენებლო დამცავი ღობე შეიღებოს შავ-თეთრი ან წითელ-თეთრი ზოლებით;
- ქვეითად მოსიარულეთა უსაფრთხოების მიზნით დამცავი ღობის ფარგლებში მოეწყოს ქუჩის სავალი ნაწილის მხრიდან ქვეითად მოსიარულეთა ბილიკი, ღობე გზის სავალი ნაწილის მხრიდან გადაიხუროს და ღამის საათებში განათდეს;
- სამშენებლო ობიექტზე მისასვლელი გზა აღიჭურვოს მოძრაობის რეგულირების ტექნიკური საშუალებებით წარმოდგენილი სქემის შესაბამისად;
- დაცული იქნას გზის სავალი ნაწილის სისაუფთავე, არ დაუშვათ სამშენებლო მასალისა და ტექნიკის გზის სავალ ნაწილზე განთავსება;
- სამუშაოების დასრულებისთანავე მიმდებარე ტერიტორია მოყვანილ იქნას პირვანდელ მდგომარეობაში და დროებითი მოძრაობის რეგულირების ტექნიკურ საშუალებებს გაუკეთდეს დემონტაჟი;
- სამუშაოების დაწყების და დამთავრების შესახებ წინასწარ ეცნობოს შსს საპატრულო პოლიციის დეპარტამენტის სამორიგეო ნაწილს (ტელ: 241-85-04; 241-85-05);

0190, თბილისი, ნოე რამიშვილის ქ. №38
№38, Noe Ramishvili St. 0190, Tbilisi, Georgia
ტელ./Tel.: (+995 032) 2 41 42 42
ფაქსი/Fax: (+995 032) 2 41 85 02
E-mail: patrolinfo@mia.gov.ge

მეორე ადრესატს: გთხოვთ, უზრუნველყოთ კონტროლის დაწესება წერილში მითითებულ პირობების შესრულებაზე და მოძრაობის რეგულირების ტექნიკური საშუალებების განთავსების მდგომარეობაზე. შეუსრულებლობის შემთხვევაში გაატარეთ ზომები საქართველოს ადმინისტრაციულ სამართალდარღვევათა კოდექსის 134 მუხლით გათვალისწინებული მოთხოვნების შესაბამისად.

დანართი: 2 ფაილად.

საპატრულო პოლიციის დეპარტამენტი /
საორგანიზაციო სამმართველო / საგზაო მოძრაობის
ზედამხედველობის განყოფილება
განყოფილების უფროსი
ბარბაქაძე დავით



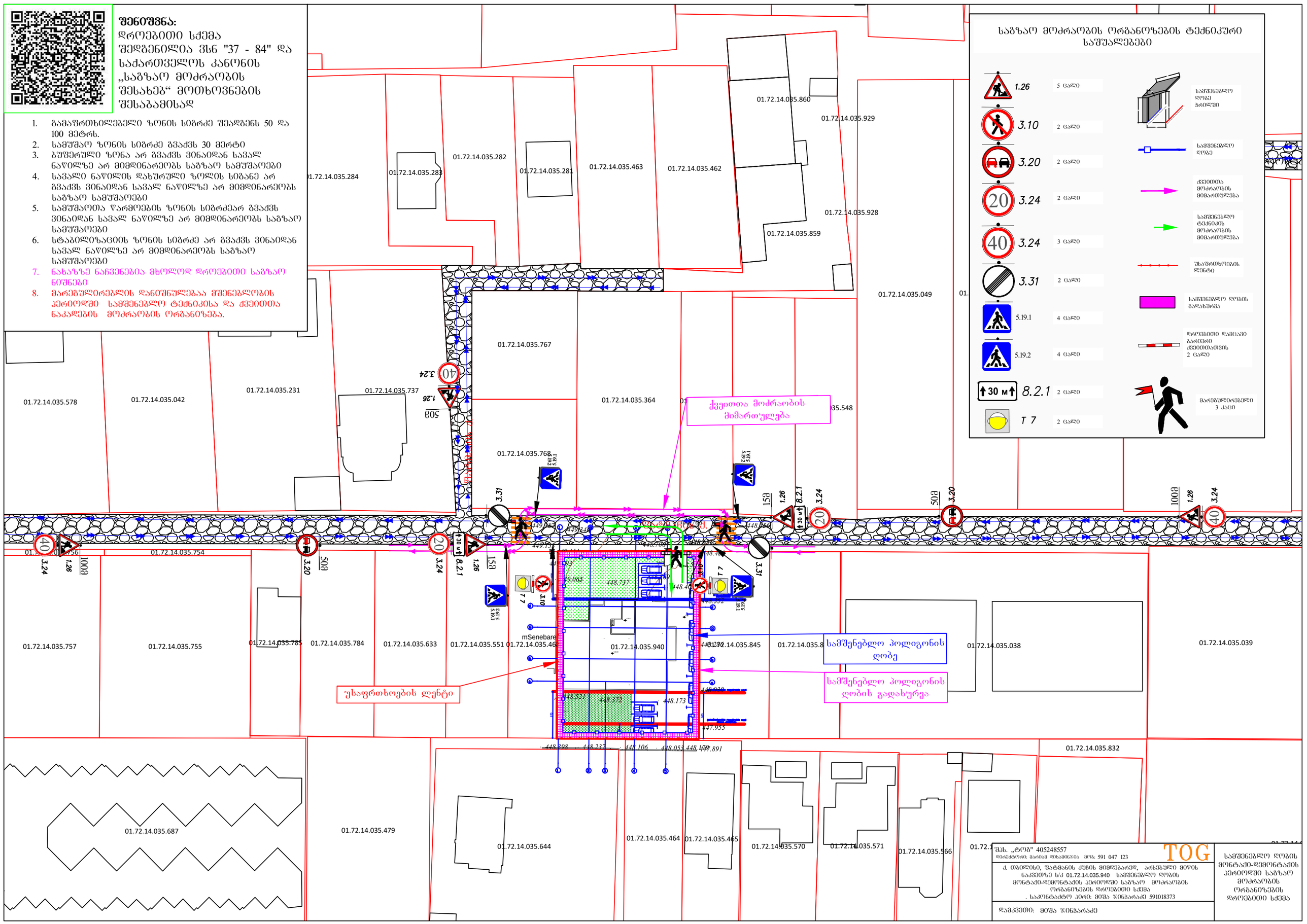

შენიშვნა:
დროებითი სქემა შედგენილია ვსნ "37 - 84" და საქართველოს კანონის „საგზაო მოძრაობის შესახებ“ მოთხოვნების შესაბამისად
1. გამაფრთხილებელი ზონის სიგრძე შეადგენს 50 და 100 მეტრს.
2. სამუშაო ზონის სიგრძე გვაქვს 30 მერტი
3. ბუფერული ზონა არ გვაქვს ვინაიდან სავალ ნაწილზე არ მიმდინარეობს საგზაო სამუშაოები
4. სავალი ნაწილის დახურული ზოლის სიგანე არ გვაქვს ვინაიდან სავალ ნაწილზე არ მიმდინარეობს საგზაო სამუშაოები
5. სამუშაოთა წარმოების ზონის სიგრძეარ გვაქვს ვინაიდან სავალ ნაწილზე არ მიმდინარეობს საგზაო სამუშაოები
6. სტაბილიზაციის ზონის სიგრძე არ გვაქვს ვინაიდან სავალ ნაწილზე არ მიმდინარეობს საგზაო სამუშაოები
7. ნახაზზე ნაჩვენებია მხოლოდ დროებითი საგზაო ნიშნები
8. მარეგულირებლის დანიშნულებაა მშენებლობის პერიოდში სამშენებლო ტექნიკისა და ქვეითთა ნაკადების მოძრაობის ორგანიზება.
საგზაო მოძრაობის ორგანოზების ტექნიკური საშუალებები
1.26 5 ცალი
3.10 2 ცალი
3.20 2 ცალი
3.24 2 ცალი
3.24 3 ცალი
3.31 2 ცალი
5.19.1 4 ცალი
5.19.2 4 ცალი
8.2.1 2 ცალი
T 7 2 ცალი
სამშენებლო ღობე ჰრილში
სამშენებლო ღობე
ქვეითთა მოძრაობის მიმართულება
სამშენებლო ტექნიკის მოძრაობის მიმართულება
უსაფრთხოების ლენტი
სამშენებლო ღობის გადახურვა
დროებითი დამცავი ბარიერი ქვეითთათვის 2 ცალი
მარეგულირებელი 3 კაცი
ქვეითთა მოძრაობის მიმართულება
სამშენებლო ჰოლიგონის ღობე
სამშენებლო ჰოლიგონის ღობის გადახურვა
უსაფრთხოების ლენტი
01.72.14.035.284
01.72.14.035.283
01.72.14.035.282
01.72.14.035.281
01.72.14.035.463
01.72.14.035.462
01.72.14.035.860
01.72.14.035.929
01.72.14.035.928
01.72.14.035.859
01.72.14.035.049
01.72.14.035.767
01.72.14.035.578
01.72.14.035.042
01.72.14.035.231
01.72.14.035.737
01.72.14.035.364
01.72.14.035.768
01.72.14.035.754
01.72.14.035.757
01.72.14.035.755
01.72.14.035.785
01.72.14.035.784
01.72.14.035.633
01.72.14.035.551
01.72.14.035.940
01.72.14.035.845
01.72.14.035.038
01.72.14.035.039
01.72.14.035.832
01.72.14.035.687
01.72.14.035.479
01.72.14.035.644
01.72.14.035.464
01.72.14.035.465
01.72.14.035.570
01.72.14.035.571
01.72.14.035.566
mSenebare
TOG
შპს. „ტოგ“ 405248557
ლიოვეტორი: მარიამ ლიხამინჯია მოგ: 591 047 123
ქ. თბილისი, ფატმანის ქუჩის მიმდებარედ, არსებული მიწის ნაკვეთზე სკ 01.72.14.035.940 სამშენებლო ღობის მონტაჟი-დემონტაჟის პერიოდში საგზაო მოძრაობის ორგანიზების დროებითი სქემა
. საკონტაქტო პირი: მიშა ჯინჯარაძე 591018373
დამკვეთი: მიშა ჯინჯარაძე
სამშენებლო ღობის მონტაჟი-დემონტაჟის პერიოდში საგზაო მოძრაობის ორგანიზების დროებითი სქემა

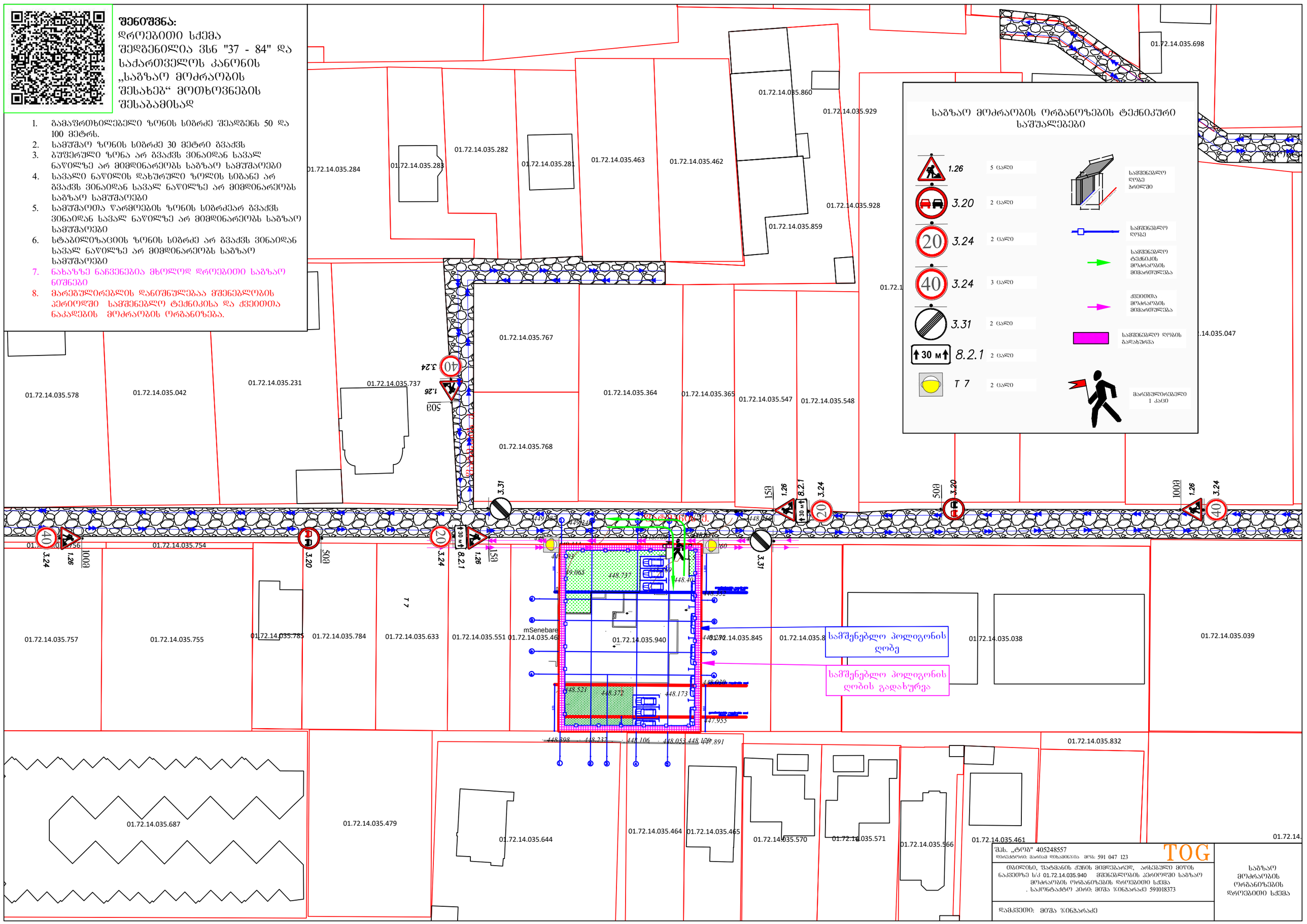

შენიშვნა:
დროებითი სქემა შედგენილია ვსნ "37 - 84" და საქართველოს კანონის „საგზაო მოძრაობის შესახებ“ მოთხოვნების შესაბამისად
1. გამაფრთხილებელი ზონის სიგრძე შეადგენს 50 და 100 მეტრს.
2. სამუშაო ზონის სიგრძე 30 მეტრი გვაქვს
3. ბუფერული ზონა არ გვაქვს ვინაიდან სავალ ნაწილზე არ მიმდინარეობს საგზაო სამუშაოები
4. სავალი ნაწილის დახურული ზოლის სიგანე არ გვაქვს ვინაიდან სავალ ნაწილზე არ მიმდინარეობს საგზაო სამუშაოები
5. სამუშაოთა წარმოების ზონის სიგრძეარ გვაქვს ვინაიდან სავალ ნაწილზე არ მიმდინარეობს საგზაო სამუშაოები
6. სტაბილიზაციის ზონის სიგრძე არ გვაქვს ვინაიდან სავალ ნაწილზე არ მიმდინარეობს საგზაო სამუშაოები
7. ნახაზზე ნაჩვენებია მხოლოდ დროებითი საგზაო ნიშნები
8. მარეგულირებლის დანიშნულებაა მშენებლობის პერიოდში სამშენებლო ტექნიკისა და ქვეითთა ნაკადების მოძრაობის ორგანიზება.
საგზაო მოძრაობის ორგანოზების ტექნიკური საშუალებები
1.26 5 ცალი
3.20 2 ცალი
3.24 2 ცალი
3.24 3 ცალი
3.31 2 ცალი
8.2.1 2 ცალი
T 7 2 ცალი
სამშენებლო ღობე ჯრილში
სამშენებლო ღობე
სამშენებლო ტექნიკის მოძრაობის მიმართულება
ქვეითთა მოძრაობის მიმართულება
სამშენებლო ღობის გადახურვა
მარეგულირებელი 1 კაცი
01.72.14.035.698
01.72.14.035.860
01.72.14.035.929
01.72.14.035.282
01.72.14.035.284
01.72.14.035.283
01.72.14.035.281
01.72.14.035.463
01.72.14.035.462
01.72.14.035.928
01.72.14.035.859
01.72.14.035.767
01.72.14.035.578
01.72.14.035.042
01.72.14.035.231
01.72.14.035.737
01.72.14.035.364
01.72.14.035.365
01.72.14.035.547
01.72.14.035.548
01.72.14.035.768
01.72.14.035.754
01.72.14.035.757
01.72.14.035.755
01.72.14.035.785
01.72.14.035.784
01.72.14.035.633
01.72.14.035.551
01.72.14.035.940
01.72.14.035.845
01.72.14.035.038
01.72.14.035.039
01.72.14.035.832
01.72.14.035.687
01.72.14.035.479
01.72.14.035.644
01.72.14.035.464
01.72.14.035.465
01.72.14.035.570
01.72.14.035.571
01.72.14.035.566
01.72.14.035.461
mSenebare
სამშენებლო პოლიგონის ღობე
სამშენებლო პოლიგონის ღობის გადახურვა
TOG
შპს. „ტოგ“ 405248557
ლიოვეტორი: მარიამ ლიხამინჯია მოგ: 591 047 123
თბილისი, ფატმანის ქუჩის მიმდებარედ, არსებული მიწის ნაკვეთზე ს/კ 01.72.14.035.940 მშენებლობის პერიოდში საგზაო მოძრაობის ორგანიზების დროებითი სქემა
. საკონტაქტო პირი: მიშა ჯინჯარაძე 591018373
დამკვეთი: მიშა ჯინჯარაძე
საგზაო მოძრაობის ორგანიზების დროებითი სქემა

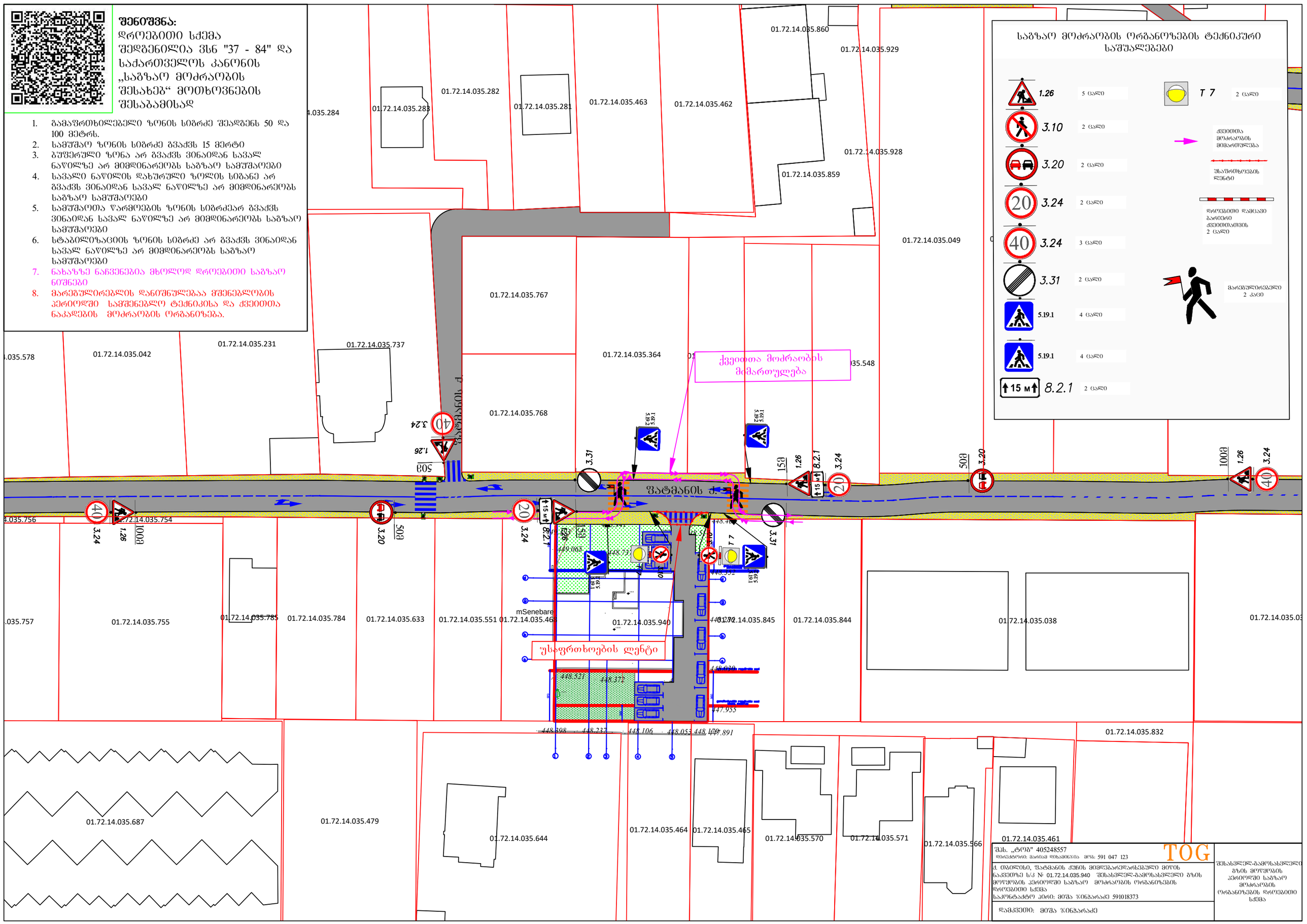

შენიშვნა:
დროებითი სქემა შედგენილია ვსნ "37 - 84" და საქართველოს კანონის „საგზაო მოძრაობის შესახებ“ მოთხოვნების შესაბამისად
1. გამაფრთხილებელი ზონის სიგრძე შეადგენს 50 და 100 მეტრს.
2. სამუშაო ზონის სიგრძე გვაქვს 15 მერტი
3. ბუფერული ზონა არ გვაქვს ვინაიდან სავალ ნაწილზე არ მიმდინარეობს საგზაო სამუშაოები
4. სავალი ნაწილის დახურული ზოლის სიგანე არ გვაქვს ვინაიდან სავალ ნაწილზე არ მიმდინარეობს საგზაო სამუშაოები
5. სამუშაოთა წარმოების ზონის სიგრძეარ გვაქვს ვინაიდან სავალ ნაწილზე არ მიმდინარეობს საგზაო სამუშაოები
6. სტაბილიზაციის ზონის სიგრძე არ გვაქვს ვინაიდან სავალ ნაწილზე არ მიმდინარეობს საგზაო სამუშაოები
7. ნახაზზე ნაჩვენებია მხოლოდ დროებითი საგზაო ნიშნები
8. მარეგულირებლის დანიშნულებაა მშენებლობის პერიოდში სამშენებლო ტექნიკისა და ქვეითთა ნაკადების მოძრაობის ორგანიზება.
საგზაო მოძრაობის ორგანოზების ტექნიკური საშუალებები
1.26 5 ცალი
3.10 2 ცალი
3.20 2 ცალი
3.24 2 ცალი
3.24 3 ცალი
3.31 2 ცალი
5.19.1 4 ცალი
5.19.1 4 ცალი
8.2.1 2 ცალი
T 7 2 ცალი
ქვეითთა მოძრაობის მიმართულება
უსაფრთხოების ლენტი
ქვეითთა მოძრაობის მიმართულება
ფატმანის ქ.
ფატმანის ქ.
01.72.14.035.860
01.72.14.035.929
01.72.14.035.282
01.72.14.035.283
01.72.14.035.281
01.72.14.035.463
01.72.14.035.462
01.72.14.035.928
01.72.14.035.859
01.72.14.035.049
01.72.14.035.767
01.72.14.035.231
01.72.14.035.042
01.72.14.035.737
01.72.14.035.364
01.72.14.035.768
01.72.14.035.754
01.72.14.035.755
01.72.14.035.785
01.72.14.035.784
01.72.14.035.633
01.72.14.035.551
01.72.14.035.468
01.72.14.035.940
01.72.14.035.845
01.72.14.035.844
01.72.14.035.038
01.72.14.035.832
01.72.14.035.687
01.72.14.035.479
01.72.14.035.644
01.72.14.035.464
01.72.14.035.465
01.72.14.035.570
01.72.14.035.571
01.72.14.035.566
01.72.14.035.461
mSenebare
TOG
შპს. „ტოგ“ 405248557
ლიოვეტოთი: მარიამ ლიხამინჯია მოგ: 591 047 123
ქ. თბილისი, ფატმანის ქუჩის მიმდებარედარსებული მიწის ნაკვეთზე ს/კ № 01.72.14.035.940 შესასვლელ-გამოსასვლელი გზის მოწყობის პერიოდში საგზაო მოძრაობის ორგანიზების დროებითი სქემა
საკონტაქტო პირი: მიშა ჯინჯარაძე 591018373
დამკვეთი: მიშა ჯინჯარაძე
შესასვლელ-გამოსასვლელი გზის მოწყობის პერიოდში საგზაო მოძრაობის ორგანიზების დროებითი სქემა

შენიშვნა:
საპროექტო ტერიტორიის შესასვლელ-გამოსასვლელები მოწყობილია „საგზაო მოძრაობის შესახებ“ საქართველოს კანონისა და საქართველოს მთავრობის მთავრობის 2016 წლის 28 იანვრის №41-ე დადგენილების შესაბამისად

მოსაწყობია ტროტუარი სამშენებლო ობიექტთან მისასვლელ არსებული გზის გასწვრივ სიგანით არანაკლებ 2.5 მ

მოსაწყობი გზა

01.72.14.035.928
01.72.14.035.859
01.72.14.035.231
01.72.14.035.737
01.72.14.035.042
01.72.14.035.768
01.72.14.035.784
01.72.14.035.633
01.72.14.035.551
01.72.14.035.468
01.72.14.035.940
01.72.14.035.845
01.72.14.035.844
01.72.14.035.038
01.72.14.035.479
01.72.14.035.464
01.72.14.035.465
mSenebare

საგზაო მოძრაობის ორგანიზების ტექნიკური საშუალებები

2.1	1 ცალი	8.6.1	1 ცალი
2.3	1 ცალი	8.6.6	2 ცალი
4.1.4	1 ცალი		
4.1.5	1 ცალი		
5.19.1	2 ცალი		
5.19.2	2 ცალი		
7.4	3 ცალი		

საპროექტო ქვეითთა გადასასვლელთან ორივე მხარეს პანდუსის პარამეტრები შშმ პირთათვის - 2 ცალი

შშმ პირთა გადასასვლელი პანდუსის პარამეტრები

1.0 ∩ 1.2
0.9 — 0.9
i=5%

პირაქეტიული ტროტუარის შენა, სიმაღლე 200 მმ

შპს. „ტოგ“ 405248557
დირექტორი: მარიამ დიხამინჯია მობ: 591 047 123

ქ. თბილისი, შატბანის ქუჩის მიმდებარედ, არსებული მიწის ნაკვეთზე ს/კ 01.72.14.035.940 მშენებარე ობიექტის საგზაო მოძრაობის ორგანიზების სქემა, საპროექტო/საგზაო ინფრასტრუქტურის დატანით. საკონტაქტო პირი: მიშა ჯინჭარაძე 591018373

დამკვეთი: მიშა ჯინჭარაძე

საგზაო მოძრაობის ორგანიზების სქემა