L.T.D ALFA

ქალაქი თბილისი, სოფელი ლისი, ნაკვეთი №197, (ს/კ: 72.16.20.276)
შპს. "ლისი ჰილსი" (ს.ნ. 405235375) საკუთრებაში არსებული 1000კვ.მ. სასოფლო-სამეურნეო
დანიშნულების მიწის ნაკვეთის და მისი მიმდებარე ტერიტორიის ტოპოგრაფიული

გეგმა

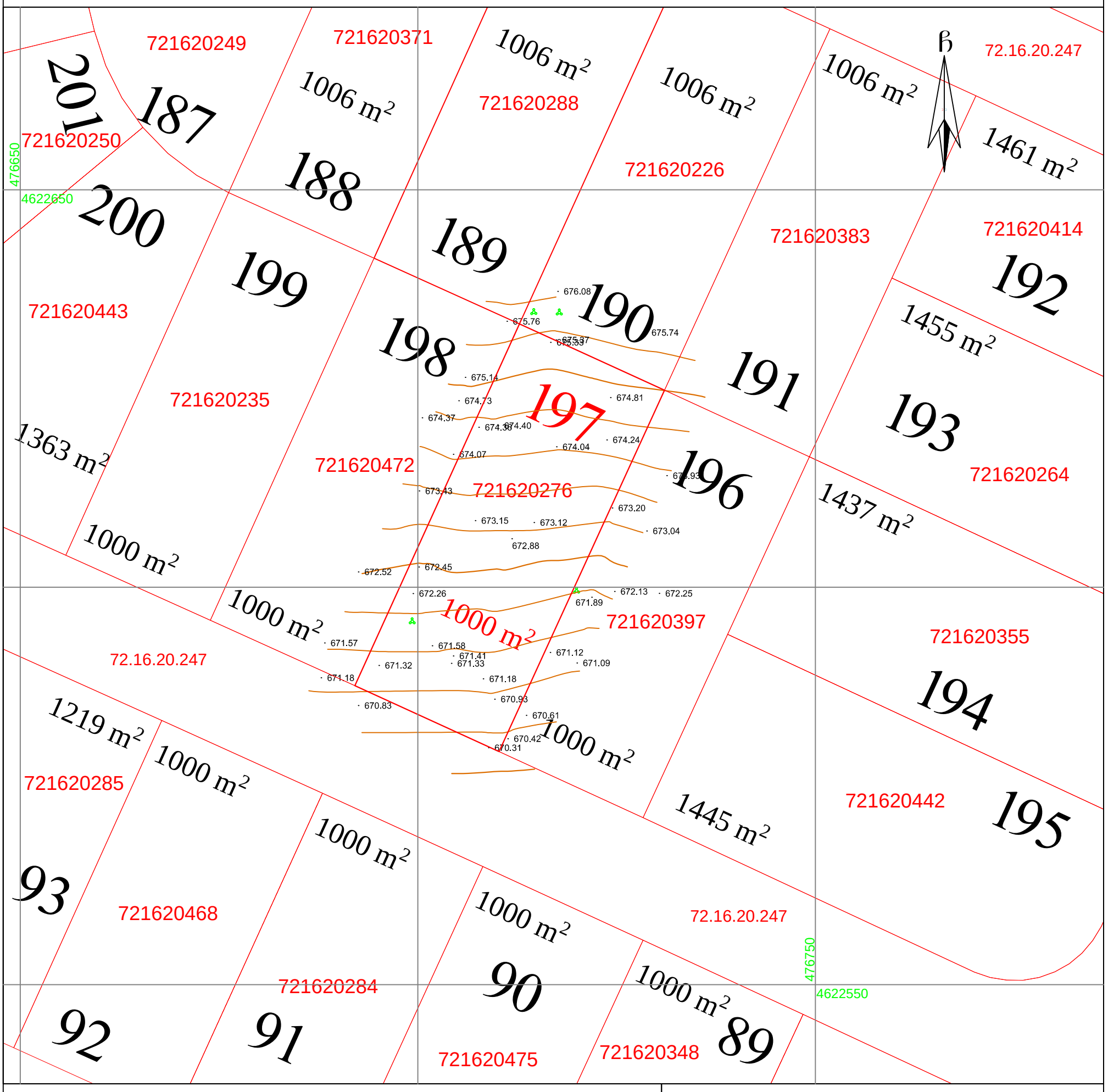

პირობითი აღნიშვნები

-ის კოორდინატთა სისტემის პროექცია

ძს	საცხ. შენობა	ხის ღობე	წყალგაყვანილობა
ძა	არასაცხ. შენობა	ღობე	გაზი
	ფარდული	ქვის კედელი	
	მშენებარე შენობა	კედელი	კანალიზაცია
	წიწვოვანი ხე	ფლატე	სანიაღვრე
	ფოთლოვანი ხე	რკინიგზა	კავშირგაბმულობა
	ხილკენკროვანი მცენარე	სამეთვალყურეო ჭები	ელ. ქსელები
	გარე განათება	ელ. გადამცემი ხაზი	გათბობა

შენიშვნა:1) გეგმაზე დატანილია საჯარო რეესტრში რეგისტრირებული ნაკვეთის საზღვრები

2) ვინაიდან გეგმაზე დატანილია მხოლოდ რეგისტრირებული მიწისქვეშა კომუნიკაციები მათი მდებარეობების დაზუსტება მოხდეს ყველა კომუნიკაციის წარმომადგენლებთან

შ.პ.ს ალფა (ს/ნ 405298574)

ქ.თბილისი, ნუცუბიძის ფერდობი IV მ/რ კორპუსი №4

ltd.alfa2018@gmail.com MOB; 571824233

დირექტორი:		დ.რობაქიძე
აზომა:		ა.მენაბდე
დახაზა:		ა.მენაბდე
დამკვეთი		შპს "ლისი ჰილსი"
მასშტაბი: 1:500		28.03.2021წ.

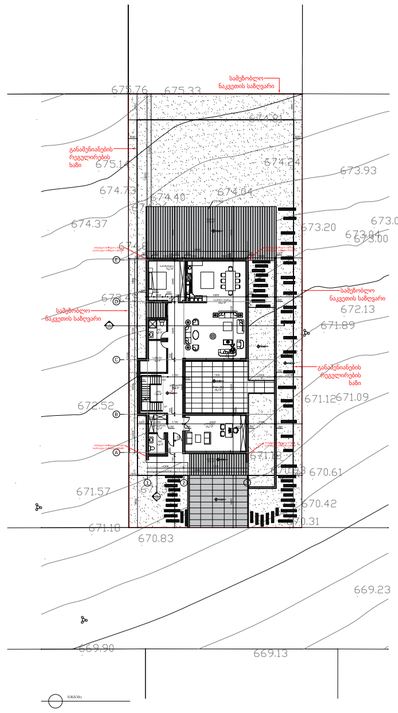

გენგეგმა

მასშტაბი 1:500

OWNER:

შპს "ლილი პილსი"

405235375

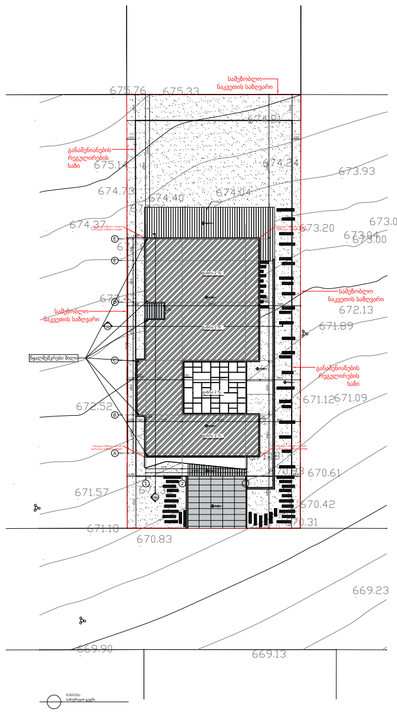

გენგეგმა

მასშტაბი 1:500

OWNER:

შპს "ლილი ბიღხი"

405235375
