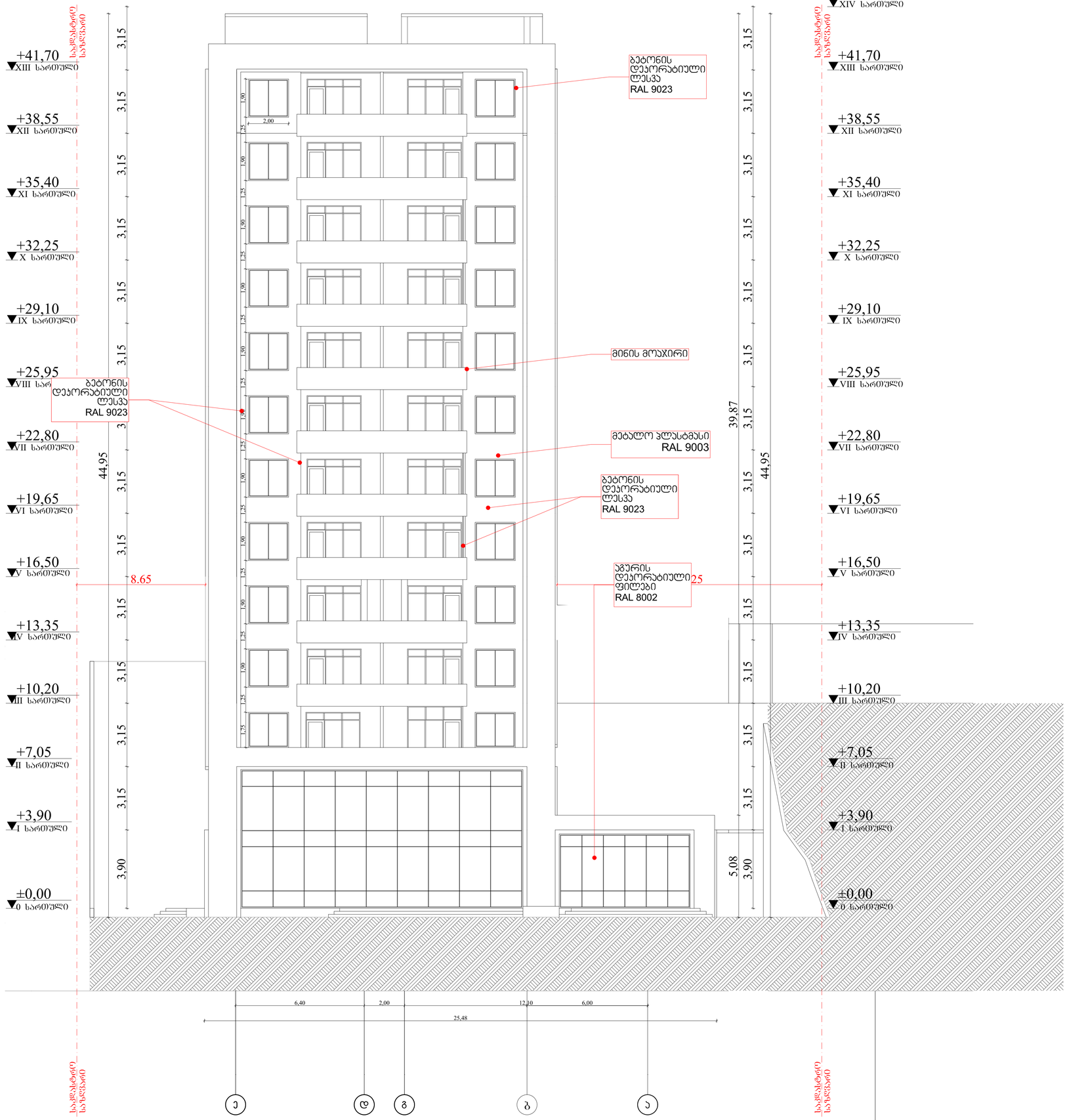

მრავალბინიანი საცხოვრებელი სახლი

TASHUB

მისამართი:

ქალაქი თბილისი, სოფ გლდანი, "აჯვნიანი" ნაკვეთი 6/542; ქალაქი თბილისი, სოფ გლდანი "აჯვიანი" (ნაკვეთი 6/74) მიმდებარედ.

ს.კ.: №01.11.17.023.215

ტასჭაბი

ს/ს : 406265410

მის: ჯრწანისის ქ. №26

თანამდებობა	გვარი	ხელმოწერა
დირექტორი	ს.გიორგაია	
მთ. არქიტექტორი	დ.ჯვანცალიანი	
პროექტის ავტორი	დ.ჯვანცალიანი	
არქიტექტორი	რ.ბარსეგიანი	

დამკვეთი

გვარი

მ. ქორიძე

ჰორიზონტი აღნიშვნები

საკადასტრო საზღვარი

განაშენიანების რეგულირების ხაზი

ნახაზის სახელწოდება

მასშტაბი	ფორმატი	თარიღი
1:100	A1	2021 წ.
ფურცელი	ნიშნული	

0 12.5 25 50



მრავალბინიანი საცხოვრებელი სახლი

TASHUB

მისამართი:

ქალაქი თბილისი, სოფ გლდანი, "უჯმინიანი" ნაკვეთი 6/542; ქალაქი თბილისი, სოფ გლდანი "უჯმიანი" (ნაკვეთი 6/74) მიმდებარედ.
ს.ა.: №01.11.17.023.215

ტასჰები

ს/ს : 406265410
მის: ჯრწანისის ქ. №26

თანამდებობა	გვარი	ხელმოწერა
დირექტორი	ს.გიორგაია	
მთ. არქიტექტორი	დ.ჯუნკალიანი	
პროექტის ავტორი	დ.ჯუნკალიანი	
არქიტექტორი	რ.ბარსეგიანი	

დამკვეთი

გვარი

მ. ქორიძე

პირობითი აღნიშვნები

საპროექტო საზღვარი

განაშენიანების რეგულირების ხაზი

ნახაზის სახელწოდება

მასშტაბი	ფორმატი	თარიღი
1:100	A1	2021 წ.
ფურცელი	ნიშნული	

0 12.5 25 50

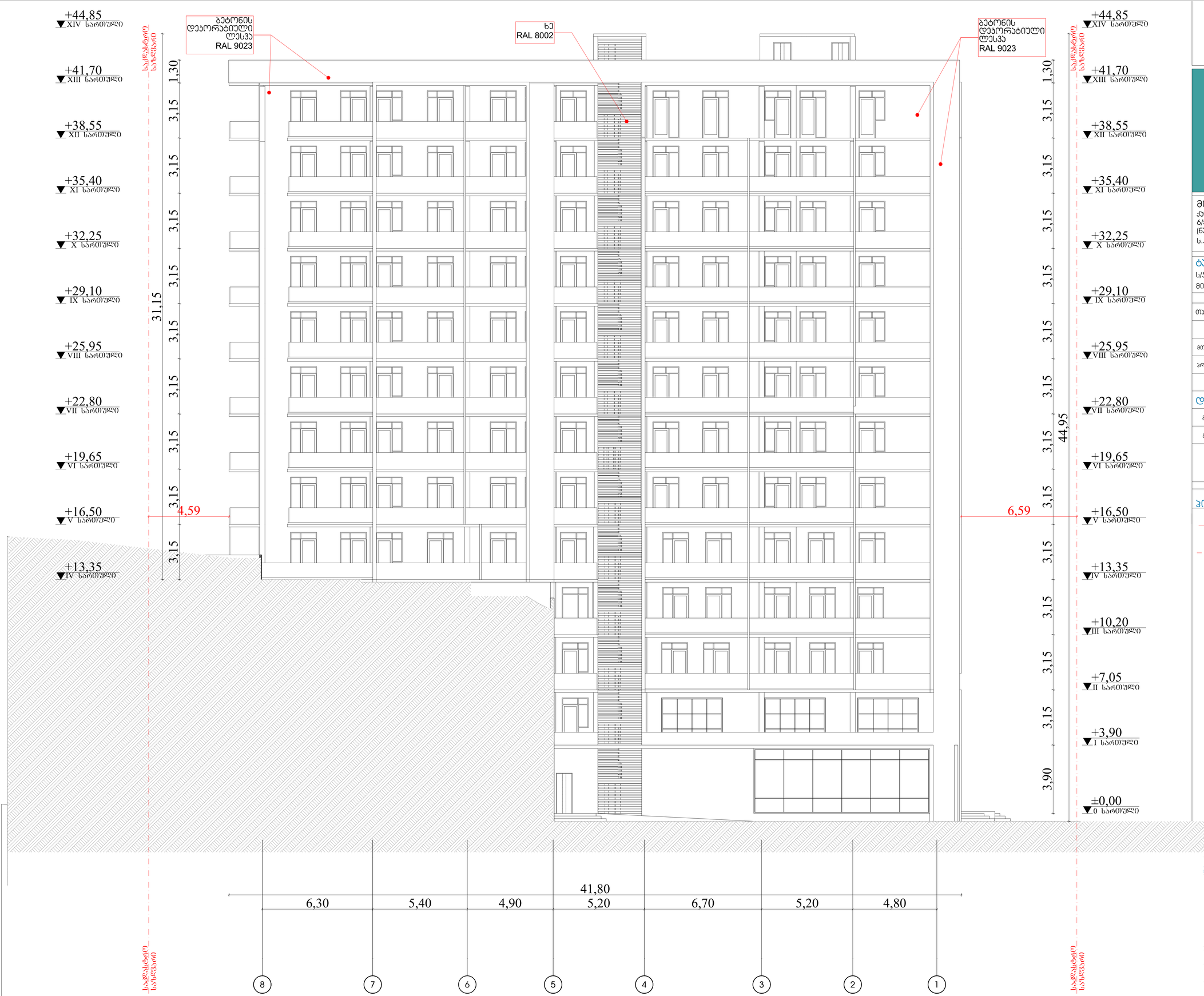

მრავალბინიანი საცხოვრებელი სახლი

TASHUB

მისამართი:

ქალაქი თბილისი, სოფ გლდანი, "უჯმიანი" ნაკვეთი 6/542; ქალაქი თბილისი, სოფ გლდანი "უჯმიანი" (ნაკვეთი 6/74) მიმდებარედ.
ს.კ.: №01.11.17.023.215

ტასჭები

ს/ს : 406265410
მის: ჯრწანისის ქ. №26

თანამდებობა	გვარი	ხელმოწერა
დირექტორი	ს.გიორგაია	
მთ. არქიტექტორი	დ.ჯუნკალიანი	
პროექტის ავტორი	დ.ჯუნკალიანი	
არქიტექტორი	რ.ბარსეგიანი	

დამკვეთი

გვარი

მ. ქორიძე

პირობითი აღნიშვნები

საკადასტრო საზღვარი

განაგენიანების რეგულირების ხაზი

ახაზის სახელწოდება

მასშტაბი	ფორმატი	თარიღი
1:100	A1	2021 წ.
ფურცელი	ნიშნული	

12.5 25 50

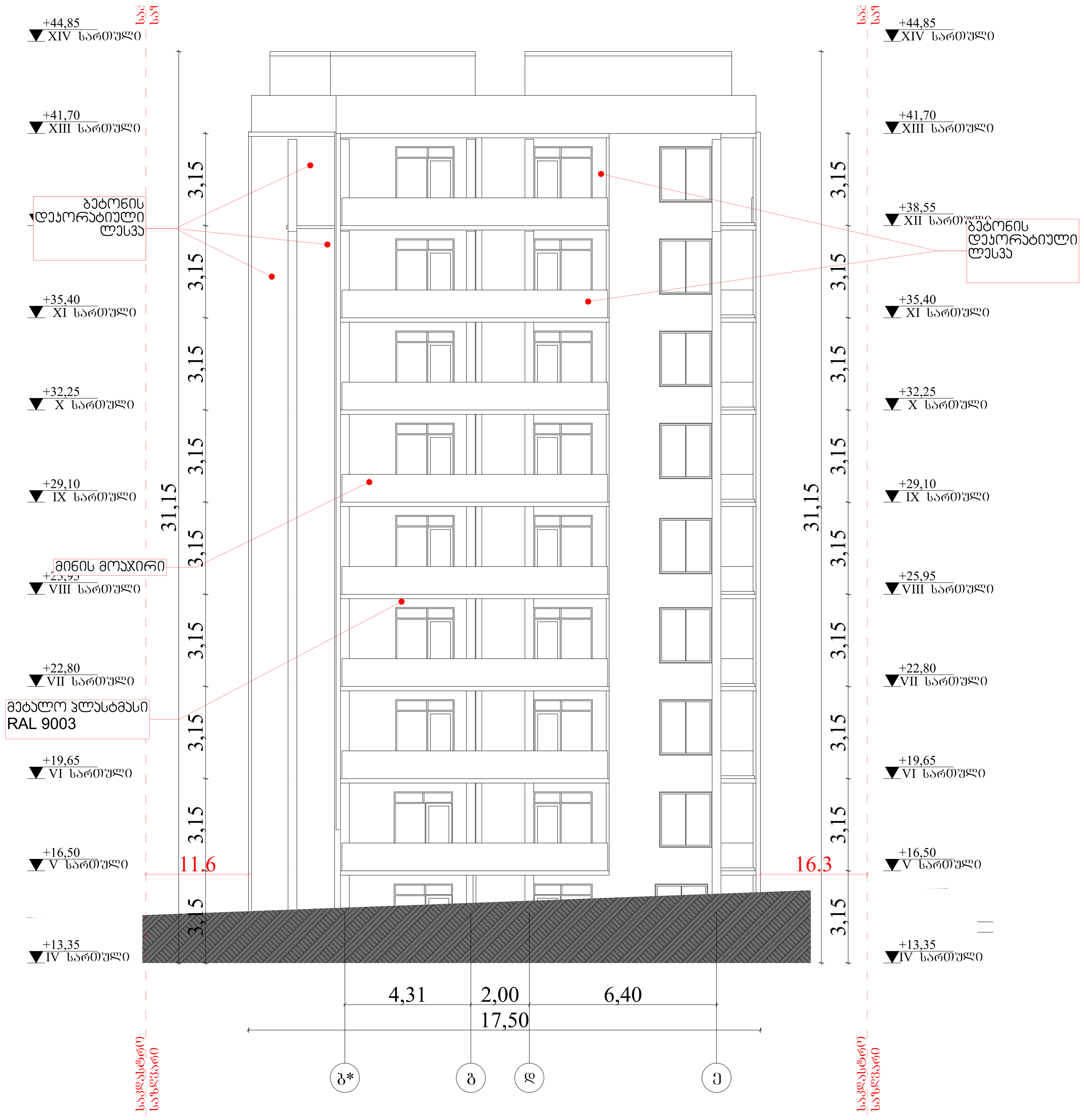

fasadi (1) 1:100

მრავალბინიანი საცხოვრებელი სახლი

TASHUB

მისამართი:
ქალაქი თბილისი, სოფ გლდანი, "ავშნიანი" ნაკვეთი 6/542; ქლაქი თბილისი, სოფ გლდანი "ავშიანი" (ნაკვეთი 6/74) მიმდებარედ.
ს.კ.: №01.11.17.023.215

ტასჰაბი
ს/კ : 406265410
მის: კრწანისის ქ. №26

თანამდებობა	გვარი	ხელმოწერა
დირექტორი	ს.გიორგაია	
მთ. არქიტექტორი	დ.კვანტალიანი	
პროექტის ავტორი	დ.კვანტალიანი	
არქიტექტორი	რ.ბარსეგიანი	

დამკვეთი

გვარი

მ. ქორიძე

პირობითი აღნიშვნები

საკადასტრო საზღვარი

განაშენიანების რეგულირების ხაზი

ნახაზის სახელწოდება

მასშტაბი	ფორმატი	თარიღი
1:100	ა1	2021 წ.
ფურცელი	ნიმუში	

0 12.5 25 50