საექსპერტო კვლევითი ჯგუფი

შ.პ.ს "ექსპერტ დეველოპმენტი"



LTD "expert development"

მტკვრის ქუჩა №6

ტელ: 599 98 05 21/ 558 37 80 90

Mail:expert_development@gmail.com

20/04/2021 წელი

საექსპერტო დასკვნა

ქ.თბილისი, ნიკოლოზ ყიფშიძეს ქუჩა №1 საკადასტრო კოდით №01.14.14.003.122 მომიჯნავედ არსებულ მიწის ნაკვეთებზე საკადასტრო კოდებით №01.14.14.003.176, №01.14.14.003.149, №01.14.14.003.250 №01.14.14.003.124, №01.14.14.003.094, №01.14.14.003.017, №01.14.14.003.004, №01.14.14.003.002 №01.14.14.003.130, №01.14.14.003.192, №01.14.14.002.015, №01.14.14.002.022 და №01.14.14.002.076 განთავსებული შენობა-ნაგებობების ტექნიკური მდგომარეობის კვლევა და საპროექტო სამუშაოების მიხედვით გათვალისწინებული შვიდი ბლოკისაგან შემდგარი მრავალბინიანი საცხოვრებელი სახლის მშენებლობისა და მის შემდგომ პერიოდში ზეგავლენის წარმოქმნის შესაძლებლობის საექსპერტო კვლევა

ქ.თბილისი, ნიკოლოზ ყიფშიძეს ქუჩა №1 შემოწმებულ იქნა საკ. კოდით №01.14.14.003.122 მიწის ნაკვეთი. კვლევას საფუძვლად დაედო საპროექტო გადაწყვეტილება კერძოდ, საპროექტო დოკუმენტაციის მიხედვით გათვალისწინებულია აღნიშნულ ტერიტორიაზე მრავალბინიანი საცხოვრებელი სახლის მშენებლობა. კვლევის მიზანს წარმოადგენს განვსაზღვროთ საპროექტო ტერიტორიის ირგვლივ არსებული შენობების კონსტრუქციული მდგომარეობა და პროექტის მიხედვით მრავალბინიანი საცხოვრებელი სახლის მშენებლობისა და მის შემდგომ პერიოდში ზეგავლენის წარმოქმნის შესაძლებლობა, შესაბამისი დასკვნა-რეკომენდაციების გათვალისწინებით.

საპროექტო სამუშაოების დახასიათება

საპროექტო მიწის ნაკვეთზე დაგეგმარებულია შვიდი ბლოკისაგან შემდგარი მრავალბინიანი საცხოვრებელი სახლის მშენებლობა. აქედან აბულაძის ქუჩის პარალელურად შენობა (ბლოკი A) 24 სართულიანია, ყიფშიძის ქუჩის მხარეს 16 სართულიანია (ბლოკი B), ხოლო ყიფშიძის ქუჩის პარალულურად შენობა 19 სართულიანია (ბლოკი z). ბლოკი D და ბლოკი G ერთ სართულიანია, ბლოკი E 20 სართულიანი, ხოლო ბლოკი V 16 სართულიანი. შენობის კონსტრუქციული სქემა რკინა-ბეტონის კარკასულ-ჩარჩოვანი ტიპისაა. დაფუძნების პირობების

მიხედვით ხიმინჯოვანი და გაძლიერებული მონოლითური ფილა. სადემონტაჟო სამუშაოების გათვალისწინებით, აღნიშნულ ტერიტორიაზე შენარჩუნებულ იქნა დარჩენილი შენობის ფუძე-საძირკვლები (რკინა-ბეტონის ფილის საძირკველი), ხოლო წარმოდგენილი საპროექტო დოკუმენტაციის შესაბამისად კონსტრუქციული გადაწყვეტილების მიხედვით შენობის დასაძირკვლება ხორციელდება ხიმინჯოვან საძირკველზე, გათვალისწინებულია გეოლოგიური კვლევის შედეგები და მომიჯნავე ტერიტორიების სიახლოვეს განთავსებული შენობა-ნაგებობები.

მოსაზღვრე ტერიტორიებზე განთავსებული შენობა-ნაგებობების კვლევა და სამშენებლო სამუშაოების განხორციელებით ზეგავლენის წარმოქმნის შესაძლებლობა

საპროექტო ნაკვეთს ესაზღვრება საკ. კოდით №01.14.14.003.176 (ქ.თბილისი, ილია ჭავჭავაძის გამზირი №37ბ), საიდანაც სადემონტაჟო ნაგებობას ესაზღვრება მრავალფუნქციური კომპლექსი. არსებული მდგომარეობის შეწავლით დგინდება, რომ აღნიშნულ კომპლექსი სამშენებლო მოედნის არეალიდან დაცილებულია დაახლოებით 17 მეტრის მანძილით. საპროექტო სამუშაოების გათვალისწინებით შენობის დასაძირკვლება არსებული რკინა-ბეტონის ფილის გარდა ხორციელდება რკინა-ბეტონის ხიმინჯებზე, რის საფუძველზეც აღნიშნულ მანძილზე მომიჯნავე შენობის მიმართ გამოირიცხება ყოველგვარი სახის ზეგავლენის წარმოქმნის პირობა, ვინაიდან სამშენებლო სამუშაოების პროცესში და მის შემდგომ გამოირიცხება ისეთი სახის დატვირთვების წარმოქმნა, რომ იქონიოს უარყოფითი ზეგავლენა.

საპროექტო ნაკვეთს, ასევე ესაზღვრება საკ. კოდით №01.14.14.003.149 (ქ.თბილისი, ილია ჭავჭავაძის გამზირი №37ლ) მიწის ნაკვეთი, სადაც განთავსებულია მრავალსართულიანი საცხოვრებელი სახლი. აღნიშნული შენობა განთავსებულია საპროექტო შენობის არეალიდან დაახლოებით 29 მეტრის დაშორებით, რის შედეგად სამშენებლო სამუშაოები მომიჯნავე შენობის მიმართ არ იქონიებს არავითარ სახის უარყოფით ზეგავლენას.

საპროექტო ნაკვეთს, უკანა მხრიდან ასევე ესაზღვრება საკ. კოდით №01.14.14.003.124 (ქ.თბილისი, ლევან მიქელაძის ქუჩა №19) მიწის ნაკვეთი, სადაც განთავსებულია მრავალბინიანი საცხოვრებელი სახლი. ჩატარებული კვლევის შედეგად საპროექტო არეალიდან შენობა

მოცილებულია დაახლოებით 12 მეტრის მანძილით. სამშენებლო სამუშაოების გათვალისწინებით, შენობის დასაძირკვლება ხორციელდება ხიმინჯებზე, რომლის საანგარიშო წონა და დატვირთვა არ ვრცელდება საპროექტო ტერიტორიის ირგვლივ, აქედან გამომდინარე გამორიცხულია ყოველგვარი სახის უარყოფით ზეგავლენის წარმოქმნის პირობა.

საპროექტო ნაკვეთს, ასევე ესაზღვრება საკ. კოდით №01.14.14.003.094 (ქ.თბილისი, ქუჩა თ. აბულაძე №31) მიწის ნაკვეთი, სადაც განთავსებულია შვიდ სართულიანი მრავალბინიანი საცხოვრებელი სახლი. აღნიშნული შენობა განთავსებულია სამშენებლო მოედნის არეალიდან ყველაზე უახლოეს მანძილში დაახლოებით 3 მეტრის დაშორებით. მომიჯნავე ნაგებობა მონოლითურ კრინა-ბეტონის კარკასული საანგარიშო სქემისაა და ჩატარებული ექსპერტიზის შედეგად არ იქნა გამოვლენილი დეფორმაციებისა და რღვევის ნიშნების კვალი. ჩატარებული კვლევის საფუძველზე საპროექტო შენობის ძირითადი საძირკველი ხიმნიჯოვანი ტიპისაა, რომლის სანგარიშო სქემა და დატვირთვები, როგორც ავღნიშნეთ (ჩაღმავების გათვალიწინებით) არ ვრცელდება ტერიტორიის ირგვლივ და არ კვეთავს მომიჯნავე შენობის ფუძე-საძირკვლებს, გამომდინარე აქედან სამშენებლო სამუშაოების ფარგლებში და მის შემდგომ გამოირიცხება ყოველგვარი სახის ზეგავლენის წარმოქმნის შესაძლებლობა.

საპროექტო ნაკვეთს, ასევე ესაზღვრება საკ. კოდით №01.14.14.003.017, №01.14.14.003.004 მიწის ნაკვეთები, სადაც განთავსებულია ერთ სართულიანი შენობა-ნაგებობები. აღნიშნული მიწის ნაკვეთები საპროექტო ტერიტორიის არელიდან დაცილებულია საკმარისად დიდი მანძილით (დაახლოებით 21-23 მეტრის მოშორებით), რის საფუძველზეც აღნიშნულ შემთვავში კონსტრუქციული თვაზრისით არ განიხილება და გამორიცხულია ყოველგვარი სახის ზეგავლენის წარმოქმნის პირობა.

საპროექტო ნაკვეთს, ასევე ესაზღვრება საკ. კოდით №01.14.14.003.002 (ქ. თბილისი, ქუჩა ყიფშიძე №5, კურპუსი ა) მიწის ნაკვეთი, სადაც განთავსებულია რვა სართულიანი მრავალბინიანი საცხოვრებელი სახლი. აღნიშნულ მიწის ნაკვეთზე განთავსებული მრავალბინიანი საცხოვრებელი სახლი საპროექტო შენობის არეალიდან დაცილებულია დაახლოებით 38-39 მეტრის მანძილით, რიოს საფუძველზეც კონსტრუქციული თვაზრისით არ განიხილება და გამორიცხულია ყოვეგვარი სახის ზეგავლენის წარმოქმნის პირობა.

საპროექტო ნაკვეთს, ასევე ესაზღვრება საკ. კოდით №01.14.14.003.130 (ქ.თბილისი, ქუჩა ყიფშიძე №7 (ნაკვეთი №3/130)) მიწის ნაკვეთი, სადაც განთავსებულია თერთმეტ სართულიანი მრავალბინიანი საცხოვრებელი სახლი. აღნიშნული შენობა განთავსებულია საპროექტო შენობის არეალიდან დაახლოებით 18-20 მეტრის მანძილზე, რის საფუძველზეც აღნიშნულ შემთხვავშიც სამშენებლო სამუშაოების გათვალისწინებით გამორიცხულია ყოველგვარი სახის საშიშროების წარმოქმნის საფრთხე.

საპროექტო ნაკვეთს, ასევე ესაზღვრება საკ. კოდით №01.14.14.003.192 (ქ.თბილისი, ნიკოლოზ ყიფშიძის ქუჩა №7) მიწის ნაკვეთი, სადაც განთავსებულია ერთ სართულიანი და ორ სართულიანი მზიდკედლიანი ტიპის შენობა-ნაგებობები. როგორც ავღნიშნეთ, საპროექტო შენობის დაფუძვნება ხორციელდება ხიმიჯნებზე, შესაბამისად საანგარიშო წონა და დატვირთვა არ ვრცელდება აღნიშნული ტერიტორიისა და მასზე განთავსებული შენობების მიმართულებით, ასევე საპროექტო შენობის არელიადან ყველაზე უახლოეს მონაკვეთზე დაცილებულია დაახლოებით 10 მეტის მანძილით, აქედან გამომდინარე კონსტრუქციული თვაზრისით სამშენებლო სამუშაოებისა და მის შემდგომ პერიდოში გამორიცხულია ყოველგვარი სახის უარყოფითი დამაზიანებელი გარემო-ფაქტორების წარმოქმნის შესაძლებლობა.

საპროექტო ნაკვეთს, ასევე ესაზღვრება საკ. კოდით №01.14.14.002.015 (ქ.თბილისი, ქუჩა ნიკოლოზ ყიფშიძე №4) მიწის ნაკვეთი, სადაც განთავსებულია 16 სართულიანი მრავალბინიანი საცხოვრებელი სახლი. აღნიშნული შენობა საპროექტო შენობის არეალიდან დაცილებულია დაახლოებით 32-34 მეტრის მოშორებით, რის საფუძველზეც კონსტრუქციული თვაზრისით არ განიხილება და გამორიცხულია ყოველგვარი სახის ზეგავლენის წარმოქმნის პირობა.

საპროექტო ნაკვეთს, ასევე ესაზღვრება საკ. კოდით №01.14.14.002.022 (ქ.თბილისი, ქუჩა ყიფშიძე №2, კორპუსი 1) მიწის ნაკვეთი, სადაც განთავსებულია ცამეტ სართულიანი მრავალბინიანი საცხოვრებელი სახლი. აღნიშნული შენობაც საპროექტო შენობის არეალიდან დაცილებულია დაახლოებით 19-21 მეტრის მოშორებით. შენობა მდებარეობს გზის გადასწვრივ და მოცემულ მანძილზე საპროექტო შენობის კონსტრუქციული სქემის შესაბამისად, გამოირიცხება ყოველგვარი სახის ზეგავლენის წარმოქმნის საშუალება და პირობა.

საპროექტო ნაკვეთს, ასევე ესაზღვრება საკ. კოდით №01.14.14.002.076 (ქ.თბილისი, ნიკოლოზ ყიფშიძეს ქუჩა №2ბ) მიწის ნაკვეთი, სადაც

განთავსებულია შვიდ სართულიანი მრავალბინიანი საცხოვრებელი სახლი. აღნიშნული შენობა განთავსებულია საპროექტო შენობის არეალიდან დაახლოებით 20-22 მეტრის დაშორებით, რის შედეგად სამშენებლო სამუშაოების გათვალისწინებით გამორიცხულია ყოველგვარი სახის უარყოფით ზეგავლენის წარმოქმნის შესაძლებლობა.

დასკვნა: ჩვენს მიერ შესწავლილი ქ. თბილისი ნიკოლოზ ყიფშიძეს ქუჩა №1 საკადასტრო კოდით №01.14.14.003.122 არსებულ მიწის ნაკვეთზე ზემოთ ხსენებული პროექტის მიხედვით გათვალისწინებული შვიდი ბლოკისაგან შემდგარი მრავალბინიანი საცხოვრებელი სახლის მშენებლობა არ გამოიწვევს მომიჯნავე სამეზობლო საზღვრებში განთავსებული შენობა-ნაგებობების მიმართ უარყოფით ზეგავლენას. ჩატარებული ექსპერტიზის შედეგად სამშენებლო მოედნის მომიჯნავე ტერიტორიები და მასზე განთავსებული შენობა-ნაგებობები დაცილებულია საკმარისი მანძილებით და კონსტრუქციული პროექტის ფარგლებში მშენებლობის წარმოების კუთხით გამორიცხულია უარყოფითი შედეგების განვითარება, როგორც მშენებლობის ასევე მის შემდგომ საექსპლუტაციო პერიოდში, რის საფუძველზეც როგორც მშენებლობის, ასევე მის შემდგომ საექსპლუატაციო პერიოდში პროექტის მიხედვით გათვალისწინებულ მშენებლობას ცალსახად ენიჭება დადებითი შეფასება.

ინჟინერ-ექსპერტი: **ა. ყურაშვილი**

შპს ექსპერტ დეველოპმენტი
EX ERT DEVELOPMENT
402030495
EXPERT DEVELOPMENT LTD

სამუშაო გამოცდილება

გვარი, სახელი, მამის სახელი: - ყურაშვილი ალექსანდრე

მისამართი: - ქ.თბილისი, იპ. ხვიჩიას ქუჩა №16, ბინა 11

ტელეფონი: - ტელ: 2 37 55 77
მობ: 5 99 05 70 94
პ/ნ 01024034907

განათლება: - 2002 წელს ჩავაბარე და 2008 წელს დავამთავრე საქართველოს პოლიტექნიკური ინსტიტუტის სამშენებლო ფაკულტეტი, სპეციალობით სამრეწველო და სამოქალაქო მშენებლობა (მაგისტრი)

- მშნებელ-ინჟინერის სამუშაო საქმიანობა და გამოცდილება 2006 წლიდან დღემდე.

-შპს "ვალენტია ინდუსტრია" 2005-2006წწ.

-"სახელმწიფო უზრუნველყოფის სამსახური" თანამდებობა: ქონების განვითარების სამსახურის სპეციალისტი 2006-2009 წწ. (ავლაბრის ადმინისტრაციული კომპლექსის მშენებლობაზე)

- 2009 წლიდან 2011 წლამდე ვმუშაობდი საპროექტო ორგანიზაცია შპს "დიტრიხ"-ში კონსტრუქტორის პოზიციაზე მის: ქ.თბილისის, ბახტრიონის ქუჩა №28

- 2011 წლიდან შპს "ლილეო"– ს დირექტორი თანამდებობა: ინჟინერ-კონსტრუქტორი
- 2018 წლიდან დღემდე შპს "ექსპერტ დეველოპმენტი"-ს დირექტორი, თანამდებობა : ინჟინერ-ექსპერტი

ენების ცოდნა: - ქართული– მშობლიური
- რუსული-კარგად
- ინგლისური-კარგად

სხვა მონაცემები:

კომპიუტერული პროგრამები:
OS: Auto cad; ArchiCAD; Windows XP; Microsoft Office; Internet Explorer; საინჟინრო-გამოთვლითი პროგრამა Lira

2009 წლიდან - დღემდე, თბილისსა და საქართველოს სხვადასხვა რეგიონებში, შესწავლილი მაქვს 200 ერთეულამდე ავარიული ან/და სარეკონსტრუქციო 1-ლი, მე-2, მე-3 და მე-4 კლასის შენობა-ნაგებობა, რაზედაც გაცემულია შესაბამისი ნახაზები, საექსპერტო დასკვნები და რეკომენდაციები. თბილისსა და საქართველოს სხვადასხვა რეგიონებში დაპროექტებული მაქვს 600-ზე მეტი 1-ლი, მე-2, მე-3, მე-4 კლასის შენობების კონსტრუქციული პროექტი. თბილისსა და საქართველოს სხვადასხვა რეგიონებში შესრულებული მაქვს 4000 მეტ ობიექტზე საექსპერტო დასკვნები, სადემონტაჟო-სამშენებლო ობიექტების ექსპერტიზა, შენობა-ნაგებობების ტექნიკური მდგომარეობების ექსპერტიზა, სარეკონსტრუქციო ნაგებობების ექსპერტიზა, შენობა-ნაგებობებზე ზემოქმედებასა და მე-4 კლასის შენობებისთვის ფუძე-საძირკვლებისა და სხვა კონსტრუქციული ელემენტების საექსპერტო შეფასების შესახებ. ჩემს მიერ, თბილისში მომზადებულია რამოდენიმე ათეული მეოთხე კლასის მრავალბინიანი საცხოვრებელი და მრავალფუნქციური კომპლექსების, საწარმო ტიპის ნაგებობების პროექტის კონსტრუქციული ნაწილები.

საქართველო

მოქალაქის პირადობის მოწმობა



პირადი № 01024034907

სახელი ალექსანდრე

გვარი ყურაშვილი

დაბადების თარიღი 21.02.1985

დაბადების ადგილი თბილისი

№ დ 1428509

პირადი ხელმოწერა

მისამართი თბილისი ია.ყვირიას ქ. N 16 ბ. 11

მოწმობის გამცემი ორგანოს დასახელება სამოქალაქო რეესტრის სააგენტოს საბურთალოს სამსახური

გაცემის თარიღი 11.05.2011

მოქმედების ვადა 11.05.2021

რეგისტრაციის თარიღი 23.06.2001

ბ.ა. უფლებამოსილი პირის ხელმოწერა

დამზადდა: სსიპ სრს; შემსრულებელი: შპს „კაბადონი +"; სფს რეგისტრაციის № 05-1623



დამკვეთი: საქართველოს ტექნიკური უნივერსიტეტი
შემსრულებელი: საგამომცემლო პოლიგრაფიული სახლი კაბადონი
ს.ფ.ს. რეგისტრაციის № 7 - 0158

საქართველოს ტექნიკური უნივერსიტეტი

GEORGIAN TECHNICAL UNIVERSITY



ბაკალავრის დიპლომი

BACHELOR'S DIPLOMA

GEORGIAN TECHNICAL UNIVERSITY

DIPLOMA

With honours

STU № 000839

This is to certify that Mr./Ms. Alexander
Name, Surname
Kurashvili

was enrolled in 2002 in Georgian Technical University and in 2006

completed the requirements of Faculty of

Civil Engineering

Bachelor's Degree of the University

with major in Industrial and Civil Engineering

By the decision of the State Qualification Commission, September
Month, Day, Year
18, 2006, Mr. Alexander Kurashvili
Name, Surname

was awarded the Academic Degree of

Bachelor of Civil Engineering

Seal

Rector

Dean

City: Tbilisi

Registration # 06535

საქართველოს ტექნიკური უნივერსიტეტი

დიპლომი

წარჩინებით

STU № 000839

ეძლევა ალექსანდრე ყურაშვილს

მასზედ, რომ იგი 2002 წელს ჩაირიცხა და 2006

წელს დაამთავრა საქართველოს ტექნიკური უნივერსიტეტის

სამშენებლო

ფაკულტეტის

ბაკალავრიატის სრული კურსი სამრეწველო და სამოქალაქო

მშენებლობის

სპეციალობით

საკვალიფიკაციო კომისიის 2006 18. 9
(წელი, რიცხვი, თვე)
გადაწყვეტილებით

ალექსანდრე ყურაშვილს მიენიჭა

ბაკალავრის აკადემიური ხარისხი და მშენებლის

კვალიფიკაცია

რექტორი

დეკანი

ქალაქი თბილისი

სარეგისტრაციო ნომერი 06535



მაგისტრის
დიპლომი

MASTER'S
DIPLOMA

დამკვეთი: საქართველოს ტექნიკური უნივერსიტეტი
დამამზადებელი: შპს „ფორმა“
სფს რეგისტრაციის № 04-1599

GEORGIA

LEGAL ENTITY OF PUBLIC LAW

TECHNICAL UNIVERSITY OF GEORGIA

MASTER'S

DIPLOMA

MA № 000505

This is to certify that by the decision June 26, 2008.

of the Civil Engineering faculty

of the **Technical University of Georgia**

Mr. Alexander Kurashvili

born on February 21, 1985.

was awarded an academic Degree of Master with a Major in

Civil Engineering

seal

Dean of the faculty

Rector

Tbilisi September 18, 2008. Registration No 00504

საქართველო

საჯარო სამართლის იურიდიული პირი

საქართველოს ტექნიკური უნივერსიტეტი

მაგისტრის

დიპლომი

MA № 000505

საქართველოს ტექნიკური უნივერსიტეტის

საინჟინრო

ფაკულტეტის 2008 წლის 26. 6 გადაწყვეტილებით,

ალექსანდრე ყურაშვილს

დაბადებულს 1985 წლის 21 თებერვალს

მიენიჭა მშენებლობის

მაგისტრის აკადემიური ხარისხი.

ბ. ა.

ფაკულტეტის დეკანი

რექტორი

თბილისი 18/09/2008 სარეგისტრაციო # 00504

საქართველო

ორი ათას ჩვიდმეტი წლის ექვს დეკემბერს მე, საქართველოს ნოტარიუსს თეა მაღალდაძეს, ჩემს სანოტარო ბიუროში, რომელიც მდებარეობს მისამართზე: თბილისი, მტკვრის ქ. N6, მომმართა: **ალექსანდრე ყურაშვილმა**, რომელმაც წარმოადგინა მის მიერ შედგენილი **სამუშაო გამოცდილების** ერთი ეგზემპლარი და მოითხოვა მასზე მისი ხელმოწერის სანოტარო წესით დამოწმება.

მე დავადგინე მისი პირადობა წარმოდგენილი პირადობის დამადასტურებელი დოკუმენტით და დავრწმუნდი, რომ მე ნამდვილად **ალექსანდრე ყურაშვილმა** (დაბად.21.02.1985წ. პ/ნ 01024034907, პ/მ დ1428509) მომმართა.

მე შევამოწმე მისი ქმედუნარიანობა და ვადასტურებ, რომ მის ქმედუნარიანობაში ეჭვის შეტანის საფუძველი არ მაქვს.

მან განაცხადა, რომ მისთვის ცნობილია სამუშაო გამოცდილების შინაარსი და მასზე ხელმოწერის სამართლებრივი შედეგი, რომ იგი სრულად გამოხატავს მის ნებასა და სურვილს, რის შემდეგაც მან ჩემი თანდასწრებით, პირადად მოაწერა ხელი სამუშაო გამოცდილებას, რომელიც თან ერთვის სანოტარო აქტს.

ნოტარიუსმა მას განუმარტა, რომ იგი ამოწმებს მხოლოდ **სამუშაო გამოცდილებაზე** მისი ხელმოწერის ნამდვილობას და არა **სამუშაო გამოცდილებაში** მოყვანილი ფაქტის სიზუსტეს და ნამდვილობას. მე მას აგრეთვე განუმარტე, რომ ნოტარიუსს არ ეკისრება პასუხისმგებლობა კერძო აქტის კანონმდებლობასთან შეუსაბამობის, ან კერძო აქტში ხელმომწერის ნების არაადეკვატურად ასახვის გამო და შესაბამისად, პასუხს არ აგებს მის ნამდვილობაზე.

დამოწმებულია ერთი ხელმოწერის ნამდვილობა **სამუშაო გამოცდილების** ერთ ეგზემპლარზე და შესაბამისად გადახდილია სანოტარო საზღაური: "სანოტარო მოქმედებათა შესრულებისათვის საზღაურისა და საქართველოს ნოტარიუსთა პალატისათვის დადგენილი საფასურის ოდენობების, მათი გადახდევინების წესისა და მომსახურების ვადების დამტკიცების შესახებ" საქართველოს მთავრობის #507-ე დადგენილების (29.12.2011 წ.) 31-ე მუხლის საფუძველზე 2.00 ლარი, 39-ე მუხლის საფუძველზე 2.00 ლარი და საგადასახადო კოდექსის 169-ე მუხლის საფუძველზე დ.ღ.გ. 0.36 ლარი, ჯამში: 4.36 ლარი.

საქართველოს ნოტარიუსი
თეა მაღალდაძე

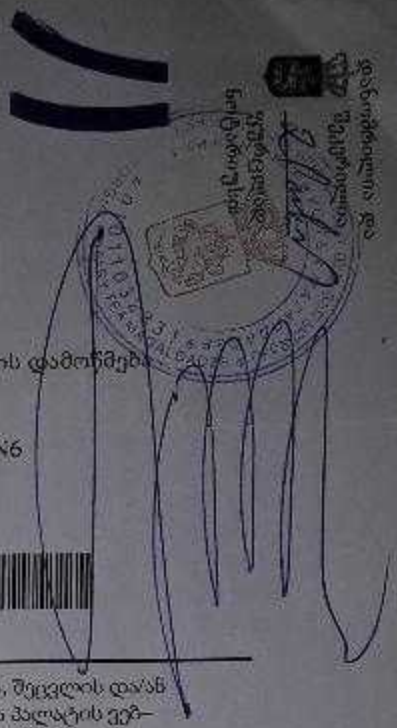

სანოტარო მოქმედების რეგისტრაციის ნომერი	N171419327
სანოტარო მოქმედების რეგისტრაციის თარიღი	06.12.2017 წ
სანოტარო მოქმედების დასახელება	ხელმოწერის ნამდვილობის დამოწმება
სრულიად	თეა მაღალდაძე
სანოტარო ბიუროს მისამართი	თბილისი, მტკვრის ქუჩა N6
სანოტარო ბიუროს ტელეფონი	0322931887
სანოტარო მოქმედების ინდივიდუალური ნომერი	31278100086917

სანოტარო მოქმედებისა და სანოტარო აქტის შესახებ ინფორმაციის (მისი შექმნის, შეცვლის და/ან გაუქმების შესახებ) მიღება–გადამოწმება შეგიძლიათ საქართველოს ნოტარიუსთა პალატის ვებ–გვერდზე: www.notary.ge ასევე შეგიძლიათ დარეკოთ ტელეფონზე: +995(32) 2 66 19 18