მრავალბინიანი საცხოვრებელი სახლი

არქიტექტურა

მისამართი: მიხეილ ზიჩის ქ. #4

საკადასტრო კოდი: 01.15.05.043.014



A3 Architects
Urban planning & Architecture

შემსრულებელი:
შპს "ა3 არქიტექტს"
(ს/კ 405286444)
დირექტორი: თ. საავა

შპს ა3 არქიტექტს • A3 ARCHITECTS LLC • 405231663



A3 Architects
Urban planning & Architecture

თანამდებობა	გვარი	ხელმოწერა
დირექტორი		
მთ.არქიტექტორი		
არქიტექტორი		

A3 ARCHITECTS LLC

პირობითი აღნიშვნები

- საპროექტო მიწის ნაკვეთი
- საპროექტო საზღვრები
- რეგულირების ხაზი

ნახაზის სახელწოდება

DJI_0359

ნახაზის მონაცემები

მასშტაბი	ფორმატი	თარიღი
1:4.59	A3	03/2021
სტადია	გვერდი	გვერდები
	A.07.2	



A3 Architects
Urban planning & Architecture

თანამდებობა	ფეხი	ხელმოწერა
დიზაინერი		
მთ.არქიტექტორი		
არქიტექტორი		

პროექტის დასახელება

- საპროექტო მიწის ნაკვეთი
- საპროექტო საზღვრები
- ჩებელიხების ხაზი

ნახაზის სახელწოდება

3

ნახაზის მონაცემები

მასშტაბი	ფორმატი	თარიღი
1:4.11	A3	03/2021
სტადია	ბვეხდი	ბვეხდები
	A.07.3	



A3 Architects
Urban planning & Architecture

თანამდებობა	გვარი	ხელმოწერა
დირექტორი		
მთ.არქიტექტორი		
არქიტექტორი		

პირობითი აღნიშვნები

- საპროექტო მინის ნაკვეთი
- საპროექტო საზღვრები
- ჩებელიხების ხაზი

ნახაზის სახელწოდება

IV სართულის ბებმა +9.40 ნიშნულზე

ნახაზის მონაცემები

მასშტაბი	ფორმატი	თარიღი
1:3.33	A3	03/2021
სტადია	გვეხდი	გვეხდები
	A.07.4	





მოპირკეთება აბურით **RAL** 3011



მეტალის ბადეზური (ჟანგის ფაქტურა) **RAL** 8004



ფასადური ღესვა და ღებვა **RAL** 7000

თეთრი ფერის მინანქარი

თეთრი ფერის მინანქარი



ფასადური ღესვა და ღებვა **RAL** 7001

მუქი ფერის მინანქარი **RAL** 8022

A3 Architects
Urban planning & Architecture

თანამდებობა	გვარი	ხელმოწერა
დირექტორი		
მთ.არქიტექტორი		
არქიტექტორი		

პირობითი აღნიშვნები

- საპროექტო მინის ნაკვეთი
- საპროექტო საზღვრები
- ჩებეღირების ხაზი

ნახაზის სახელწოდება

IV სართულის ბებმა +9.40 ნიშნულზე

ნახაზის მონაცემები

მასშტაბი	ფორმატი	თარიღი
1:33.33 1:3.57	A3	03/2021
სტადია	ბვერდი	ბვერდები
	A.07.5	



A3 Architects
Urban planning & Architecture

თანამდებობა	ფერი	ხელმოწერა
დიზაინერი		
მთ.არქიტექტორი		
არქიტექტორი		

პირობითი აღნიშვნები

- საპროექტო მიწის ნაკვეთი
- საპროექტო საზღვრები
- ჩებეციხების ხაზი

ნახაზის სახელწოდება

IV სართულის ბებმა +9.40 ნიშნულზე

ნახაზის მონაცემები

მასშტაბი	ფორმატი	თარიღი
1:3.33	A3	03/2021
სტადია	ფურცელი	ფურცლები
	A.07.6	



A3 Architects
Urban planning & Architecture

თანამდებობა	ბჭახი	ხელმოწერა
დიზაინერი		
მთ.არქიტექტორი		
არქიტექტორი		

პროექტის ეტაპები

- საპროექტო მინის ნაკვეთი
- საპროექტო საზღვრები
- ჩებეღიჩების ხაზი

ნახაზის სახელწოდება

IV სართულის ბებმა +9.40 ნიშნულზე

ნახაზის მონაცემები

მასშტაბი	ფორმატი	თარიღი
1:33.33	A3	03/2021
სტადია	ბვეხღი	ბვეხღები
	A.07.7	



A3 Architects

Urban planning & Architecture

თანამდებობა	გვარი	ხელმოწერა
დირექტორი		
მთ.არქიტექტორი		
არქიტექტორი		

პირობითი აღნიშვნები

- საპროექტო მიწის ნაკვეთი
- საპროექტო საზღვრები
- რეგულირების ხაზი

ნახაზის სახელწოდება

IV სართულის გეგმა +9.40 ნიშნულზე

ნახაზის მონაცემები

მასშტაბი	ფორმატი	თარიღი
1:3.33	A3	03/2021
სტადია	გვერდი	გვერდები
	A.07.8	



A3 Architects
Urban planning & Architecture

თანამდებობა	ფეხი	ხელმოწერა
დიზაინერი		
მთ.არქიტექტორი		
არქიტექტორი		

პირობითი აღნიშვნები

- საპროექტო მიწის ნაკვეთი
- საპროექტო საზღვრები
- ხებეღიხების ხაზი

ნახაზის სახელწოდება

IV სართულის ბებმა +9.40 ნიშნულზე

ნახაზის მონაცემები

მასშტაბი	ფორმატი	თარიღი
1:3.33	A3	03/2021
სტადია	ბეჭდები	ბეჭდები
	A.07.9	



A3 Architects
Urban planning & Architecture

თანამდებობა	გვარი	ხელმოწერა
დიზაინერი		
მთ.არქიტექტორი		
არქიტექტორი		

პირობითი აღნიშვნები

- საპროექტო მიწის ნაკვეთი
- საპროექტო საზღვრები
- ჩებეღიჩების ხაზი

ნახაზის სახელწოდება

IV სართულის ბებმა +9.40 ნიშნულზე

ნახაზის მონაცემები

მასშტაბი	ფორმატი	თარიღი
1:3.33	A3	03/2021
სტადია	გვეხდი	გვეხდები
	A.07.10	



A3 Architects
Urban planning & Architecture

თანამდებობა	ფეხი	ხელმოწერა
დიზაინერი		
მთ.არქიტექტორი		
არქიტექტორი		

პირობითი აღნიშვნები

- საპროექტო მიწის ნაკვეთი
- საპროექტო საზღვრები
- ჩებელიხების ხაზი

ნახაზის სახელწოდება

IV სართულის ბებმა +9.40 ნიშნულზე

ნახაზის მონაცემები

მასშტაბი	ფორმატი	თარიღი
1:33.33	A3	03/2021
სტადია	ბეჭდი	ბეჭდები
	A.07.11	



A3 Architects
Urban planning & Architecture

თანამდებობა	ფეხი	ხელმოწერა
დიზაინერი		
მთ.არქიტექტორი		
არქიტექტორი		

პროექტის ეტაპები

- საპროექტო მინის ნაკვეთი
- საპროექტო საზღვრები
- ჩებეციხების ხაზი

ნახაზის სახელწოდება

IV სართულის ბებმა +9.40 ნიშნულზე

ნახაზის მონაცემები

მასშტაბი	ფორმატი	თარიღი
1:3.33	A3	03/2021
სტადია	ბეჭდი	ბეჭდები
	A.07.12	



A3 Architects
Urban planning & Architecture

თანამდებობა	გვარი	ხელმოწერა
დირექტორი		
მთ.არქიტექტორი		
არქიტექტორი		

პირობითი აღნიშვნები

საპროექტო მიწის ნაკვეთი
საპროექტო საზღვრები
რეგულირების ხაზი

ნახაზის სახელწოდება

IV სართულის გეგმა +9.40 ნიშნულზე

ნახაზის მონაცემები

მასშტაბი	ფორმატი	თარიღი
1:3.33	A3	03/2021
სტადია	გვერდი	გვერდები
	A.07.13	



A3 Architects
Urban planning & Architecture

თანამდებობა	გვარი	ხელმოწერა
დირექტორი		
მთ.არქიტექტორი		
არქიტექტორი		

პირობითი აღნიშვნები

- საპროექტო მიწის ნაკვეთი
- საპროექტო საზღვრები
- რეგულირების ხაზი

ნახაზის სახელწოდება

IV სართულის გეგმა +9.40 ნიშნულზე

ნახაზის მონაცემები

მასშტაბი	ფორმატი	თარიღი
1:3.33	A3	03/2021
სტადია	გვერდი	გვერდები
	A.07.14	



A3 Architects
Urban planning & Architecture

თანამდებობა	გვარი	ხელმოწერა
დირექტორი		
მთ.არქიტექტორი		
არქიტექტორი		

პირობითი აღნიშვნები

- საპროექტო მინის ნაკვეთი
- საპროექტო საზღვრები
- ჩებელიების ხაზი

ნახაზის სახელწოდება

IV სართულის ბებმა +9.40 ნიშნულზე

ნახაზის მონაცემები

მასშტაბი	ფორმატი	თარიღი
1:3.57	A3	03/2021
სტადია	გვეხედი	გვეხედები
	A.07.15	



A3 Architects
Urban planning & Architecture

თანამდებობა	გვარი	ხელმოწერა
დირექტორი		
მთ.არქიტექტორი		
არქიტექტორი		

პირობითი აღნიშვნები

- საპროექტო მიწის ნაკვეთი
- საპროექტო საზღვრები
- ჩებეღირების ხაზი

ნახაზის სახელწოდება

IV სართულის ბებმა +9.40 ნიშნულზე

ნახაზის მონაცემები

მასშტაბი	ფორმატი	თარიღი
1:3.33	A3	03/2021
სტადია	ბვეხდი	ბვეხდები
	A.07.16	



A3 Architects
Urban planning & Architecture

თანამდებობა	გვარი	ხელმოწერა
დირექტორი		
მთ.არქიტექტორი		
არქიტექტორი		

პირობითი აღნიშვნები

- საპროექტო მიწის ნაკვეთი
- საპროექტო საზღვრები
- რეგულირების ხაზი

ნახაზის სახელწოდება

2_11 - ფოტო

ნახაზის მონაცემები

მასშტაბი	ფორმატი	თარიღი
1:3.70	A3	03/2021
სტადია	გვერდი	გვერდები
	A.07.17	



A3 Architects
Urban planning & Architecture

თანამდებობა	გვარი	ხელმოწერა
დირექტორი		
მთ.არქიტექტორი		
არქიტექტორი		

პირობითი აღნიშვნები

- საპროექტო მიწის ნაკვეთი
- საპროექტო საზღვრები
- ჩებელიების ხაზი

ნახაზის სახელწოდება

ესკიზები

ნახაზის მონაცემები

მასშტაბი	ფორმატი	თარიღი
1:1.54	A3	03/2021
სტადია	გვერდი	გვერდები
	A.07.18	



ნახმოდგენილი ფოტო მონტაჟი დამუშავებულია ჩვენეს ფოტოსუსათზე, ქუჩის სივინოვის გამო მეტად უდფხო შოხი ადგილიდან სუსატის გადაღება ვეხ ხეხხდება

A3 Architects
Urban planning & Architecture

თანამდებობა	გვარი	ხელმოწერა
დიზაინერი		
მთ.არქიტექტორი		
არქიტექტორი		

პროექტის ეტაპები

- საპროექტო მინის ნაკვეთი
- საპროექტო საზღვრები
- ჩებეილების ხაზი

ნახაზის სახელწოდება

მონტაჟი

ნახაზის მონაცემები

მასშტაბი	ფორმატი	თარიღი
1:1.54	A3	03/2021
სტადია	გვერდი	გვერდები
	A.07.19	



A3 Architects

Urban planning & Architecture

თანამდებობა	გვარი	ხელმოწერა
დირექტორი		
მთ.არქიტექტორი		
არქიტექტორი		

პირობითი აღნიშვნები

- საპროექტო მიწის ნაკვეთი
- საპროექტო საზღვრები
- რეგულირების ხაზი

ნახაზის სახელწოდება

1_7 - ფოტო

ნახაზის მონაცემები

მასშტაბი	ფორმატი	თარიღი
1:3.33	A3	03/2021
სტადია	ფურცელი	ფურცლები
	A.07.20	



A3 Architects

Urban planning & Architecture

თანამდებობა	გვარი	ხელმოწერა
დირექტორი		
მთ.არქიტექტორი		
არქიტექტორი		

პირობითი აღნიშვნები

საპროექტო მიწის ნაკვეთი

საპროექტო საზღვრები

რეგულირების ხაზი

ნახაზის სახელწოდება

1_1 - Pპოტო

ნახაზის მონაცემები

მასშტაბი	ფორმატი	თარიღი
1:3.33	A3	03/2021
სტადია	გვერდი	გვერდები
	A.07.21	