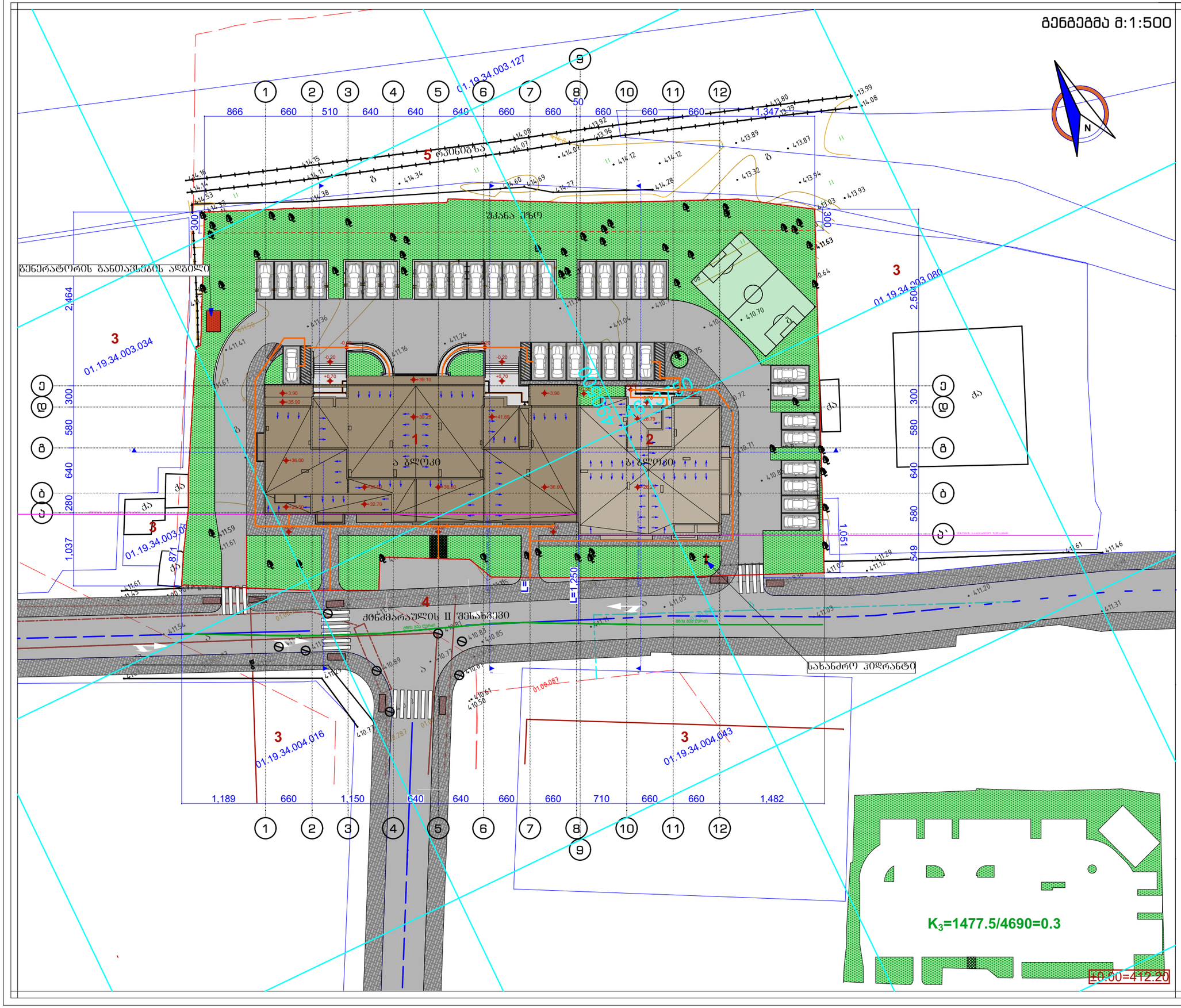
გენგეგმა მ:1:500
N
ფორმატი A-3
2021 წ.
შენიშვნები:
1. ნახაზზე ზომები მოცემულია სანტიმრტებში
2. ნახაზზე ნიშნულები მოცემულია მეტრებში
3. ნახაზის ყველა ცვლილება მშენებლობისას შეთანხმებული უნდა იყოს პროექტის ავტორთან
ექსპლიკაცია:
1. საპროექტო შენობა (ა ბლოკი)
2. საპროექტო შენობა (ბ ბლოკი)
3. მომიჯნავე მიწის ნაკვეთები
4. ქინძმარაულის II შესახვევი
5. ჩიხის ლიანდაგი
±0.00=(411,50)
გენერატორის განთავსების ადგილი
ქინძმარაულის II შესახვევი
სახანძრო ჰიდრანტი
K3=1477.5/4690=0.3
±0.00=412.20
დამკვეთი: შ.პ.ს. თმგ ჯგუფი I/D ნომერი: 206107559
მისამართი: ქალაქი თბილისი, შესახვევი ქინძმარაულის II, #4
პროექტის სახელწოდება: მრავალბინიანი საცხოვრებელი სახლი "ბ„ ბლოკი
თანამდებობა | სახელი გვარი | ხელმოწერა
დირექტორი: ლ. ხუხახშვილი
პრ. მთ. არქ.: ლ. ხუხახშვილი
ავტორები: გ. გვანცელაძე; ლ. ხუხახშვილი
შესრულა: გ. გვანცელაძე
შ.პ.ს. "თბილქალაქპროექტი" ს/კ 404892069
ნახაზის დასახელება: გენგეგმა
სტადია | ფურცელი | რაოდენობა | მასშტაბი
პ.პ. | ა-101 | #LayNoInSubset | 1:500

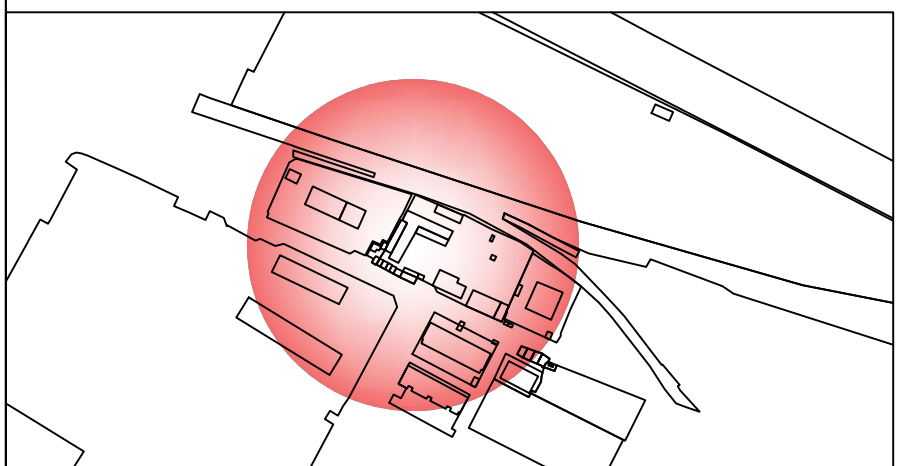

ქალაქი თბილისი, შესახვევი ქინძმარაულის II №4
ს/კ 01.19.34.003.095 4690კვ.მ.

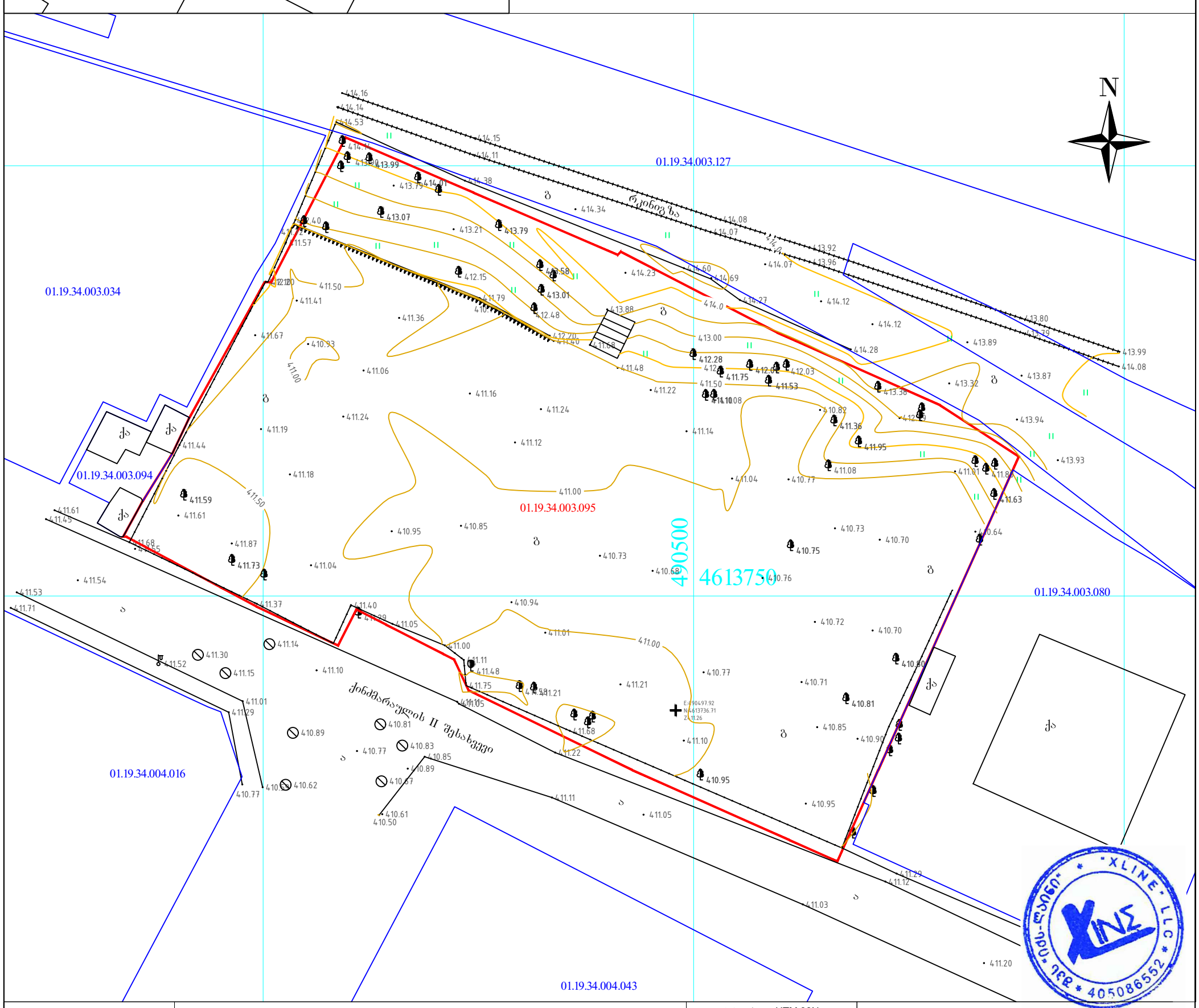

პირობითი აღნიშვნები

მიწისქვეშა კომუნიკაციები

- კანალიზაცია
- დენის კაბელი
- გაზის მილი
- წყლის მილი
- კავშირგაბმულობა

- ნაკვეთის საზღვარი
- შენობა
- არკა
- ფარდული
- კიბე
- ფოთლოვანი ხე
- წიწვოვანი ხე
- ხეხილის ხე
- პალმა

- ბუჩქი
- ბალახი
- სამეთვალყურეო ჭები
- ძეგლი
- შადრევანი
- ონკანი
- წყარო ან ჭა
- ბენზინგასამართი სადგური
- მაღალი ძაბვის გადამცემი

- ბუჩქნარი
- ხეების რიგი
- ტრანსფორმატორი
- რადიო ან ტელე ანძა
- ლამპიონები
- ელექტრო ბოძი
- რკინიგზა
- იზოჰიფსი
- მთავარი იზოჰიფსი

პროექცია UTM 38N
საკოორდინატო სისტემა WGS 84

- ღობე
- ბორდიური
- ბეტონი
- კედელი
- საყრდენი კედელი
- ბილიკი
- გზის კონტური
- ფლატე
- წყლის კონტური

შპს *X-line*

ტელ: +995 599 900 963
ქ. თბილისი ალ. ყიფიანის ბაღი. N25

დირექტორი		ნ. მეგრელიძე
კომპ. უზრუნველყოფა		ნ. მეგრელიძე
შეასრულა		გ. ფერაძე
მისამართი		
	მასშტაბი 1:500	19.05.2019