გენგეგმა
მ 1:500
General Layout
Scale 1:500

ტერიტორიის ფართი -8776,0მ²
Total site area: 8776.0 m2

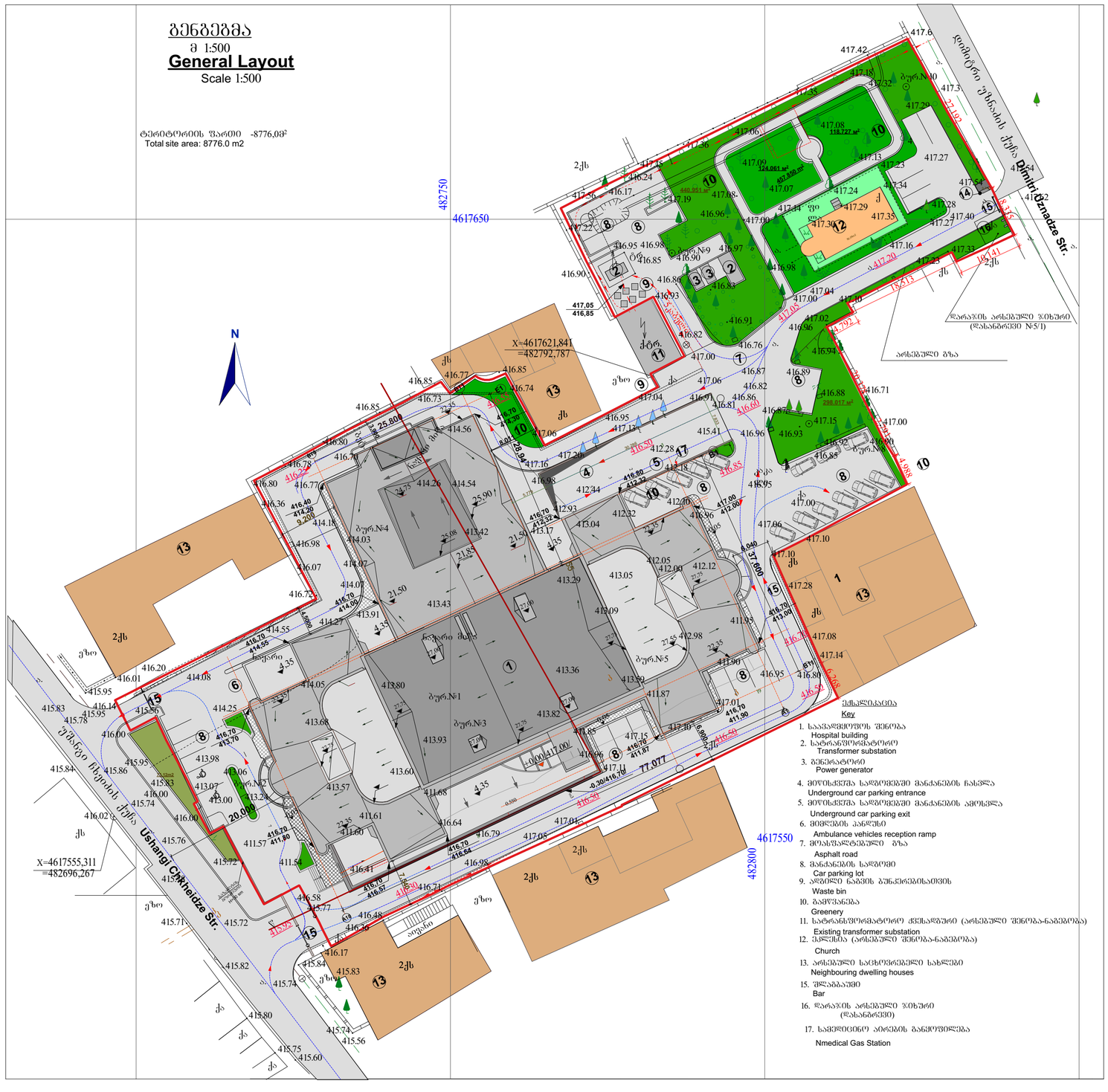

ნიშანდება
1. საავადმყოფოს შენობა
Hospital building
2. სატრანსფორმატორო
Transformer substation
3. ბენზინატორი
Power generator
4. მიწისქვეშა სადგომებში მანქანების ჩასვლა
Underground car parking entrance
5. მიწისქვეშა სადგომებში მანქანების ამოსვლა
Underground car parking exit
6. მიმღების პანდუსი
Ambulance vehicles reception ramp
7. მოასფალტებული გზა
Asphalt road
8. მანქანების სადგომი
Car parking lot
9. ნარჩენი ნაგმის ბუნკერებისათვის
Waste bin
10. გაშენებანა
Greenery
11. სატრანსფორმატორო ქვესადგური (არსებული შენობა-ნაგებობა)
Existing transformer substation
12. ეკლესია (არსებული შენობა-ნაგებობა)
Church
13. არსებული საცხოვრებელი სახლები
Neighbouring dwelling houses
15. შლაბაუმი
Bar
16. დარაჯის არსებული ჯიხური (დასანგრევი)
17. სამედიცინო აირების განყოფილება
Nmedical Gas Station

ფორმატი Format	A-2
თბილისი 2020 წ. Tbilisi, 2020	
შეკვეთის № Order No.	121/20

პირობითი აღნიშვნები:
Legend:

---- ხეების ტოტებისაც ქვეშეღმაარება საჭიროებისას
---- ჭრილანახმებული პროექტით
---- Trees to be replanted as per approved design

---- მოსაჭრელი ტეხების ხე
---- ჭრილანახმებული პროექტით
---- plium tree to be cut down as per the approved design

შენიშვნა:
Note:

+0,00 ნიშნული შეესაბამება 1 სართულის იატაკის დონეს და აბსოლუტურ ნიშნულს - 417,00 -ს.
---- +0,00 elevation mark corresponds to the heigt of the loor of hte 1st ievel and to the absolute eiesolute elevation of 417.00

ზონების შეღის საზღვარი
---- Boundaries between functional areas

წითელი ხაზი
Building Line

შპს "ახალი საქალაქმშენებლო პროექტი"
"Akhali Sakkalakmshenebloprokti" LTD
საქართველო, ქ. თბილისი, კ. კაზბეგის გამზ. №34
Georgia, Tbilisi, K. Kazbegi Ave. / 34 Kazbegi Ave. / 34 Kazbegi Str., Tbilisi
Phone: (+995 032) 2 43 52 26

პროექტის სახელწოდება
Project

ქ. თბილისში, ქ. ურბნისის ქ. №58 და უ. ჩხეიძის ქ. №17-ში მდებარე საავადმყოფოს პროექტის კორექტირება
General Hospital
at 17 Ushangi Chkheidze Str./
58 Dimitri Uznadze Str., Tbilisi

თანამდებობა Position	გვარი Name	ხელმოწერა Signature
დირექტორი Director:	ბ. მირანაშვილი B. Mirianashvili	
არქ. განე. უფრ. Arch. Dpt. Head	ვ. ცუსიშვილი V. Tsukhishvili	
ტექნოლოგი Functional Planner	J. Carrick	
არქიტექტორ	ნ. გვასალია N. Gvasalia	

დასახელება Design Description: გენგეგმა General Layout
მასშტაბი Scale: 1:500

სტადია Design Stage	ფურცელი Dwg No.	სულ ფურც. Of
პ / Dr.D	A-10	26

კეთილმოწყობის გენგეგმა
მ 1:500

Site Improvement Layout
Scale 1:500

ტერიტორიის ფართი -8776,0მ²
Total site area: 8776.0 m2

მოშენების ფართი -3995,59მ²
Total floor area both of main and auxiliary buildings: 3995,59 m2

ასფალტის ფართი - 3144,8მ²
Asphalt pavement area: 3144,8m2

ტერიტორიის გამწვანების ფართი - 1012,8მ2
Site greenery area: 1012,8m2

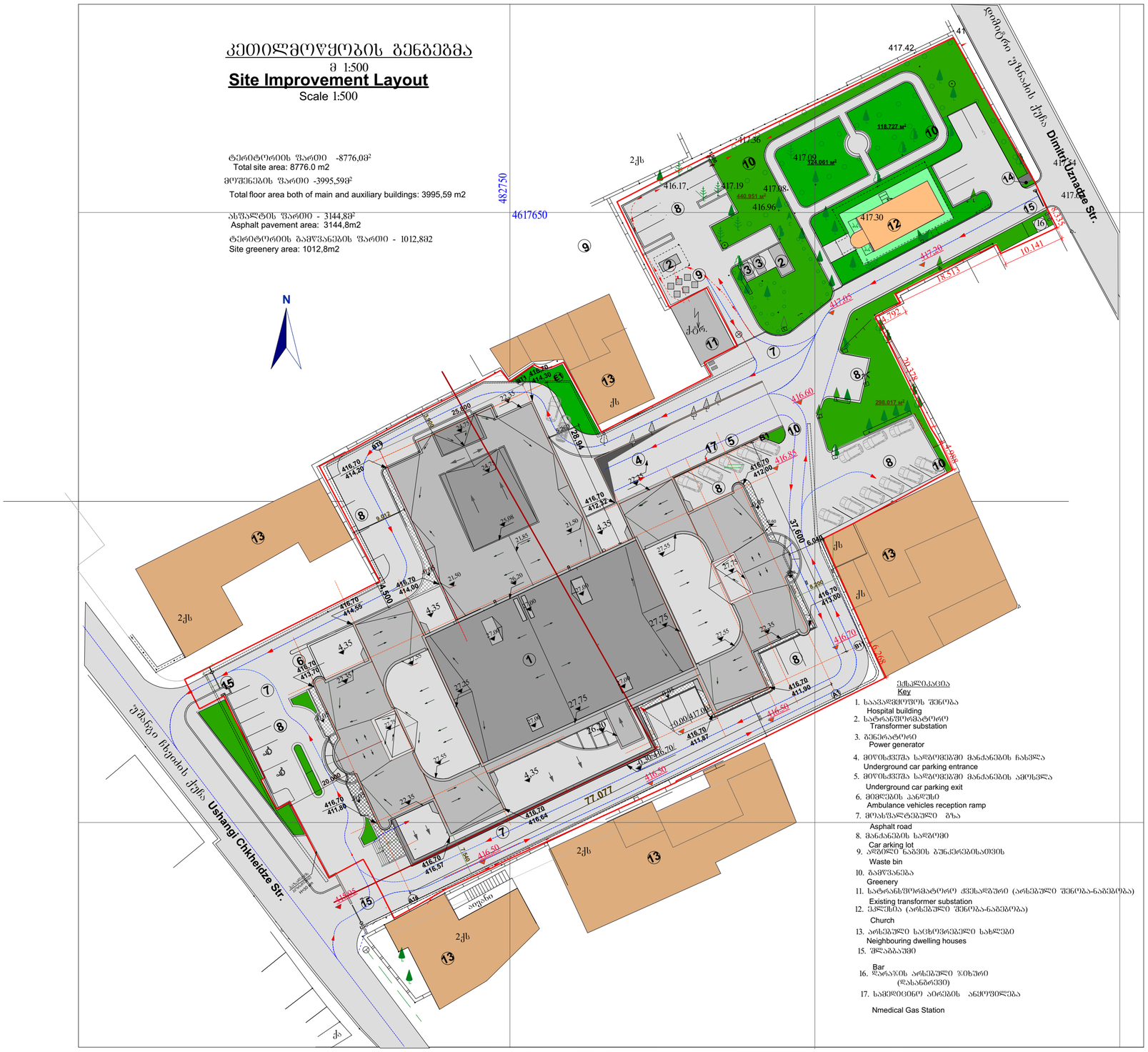
4617650
482750
N
Dimitri Uznadze Str.
Ushangi Chkheidze Str.
417.42
417.36
417.09
416.17
417.19
417.08
416.96
417.30
417.54
417.60
416.70
416.79
416.64
416.57
416.55
416.50
416.60
416.85
416.68
416.87
416.30
416.20
416.00
416.12
416.32
416.55
416.14
416.00
416.50
416.68
416.50
416.50
416.50

სიმაღლის განსაზღვრის გეგმა

მ 1:500

Elevation Determination Plan

Scale 1:500

ტერიტორიის ფართი -8776,0მ^2
Total site area: 8776.0 m2

მოშენების ფართი -3963,8მ^2
Total floor area both of main and auxiliary buildings: 3963,8 m2

ასფალტის ფართი - 3144,8მ^2
Asphalt pavement area: 3144,8m2

ტერიტორიის გამწვანების ფართი - 1012,8მ2
Site greenery area: 1012,8m2

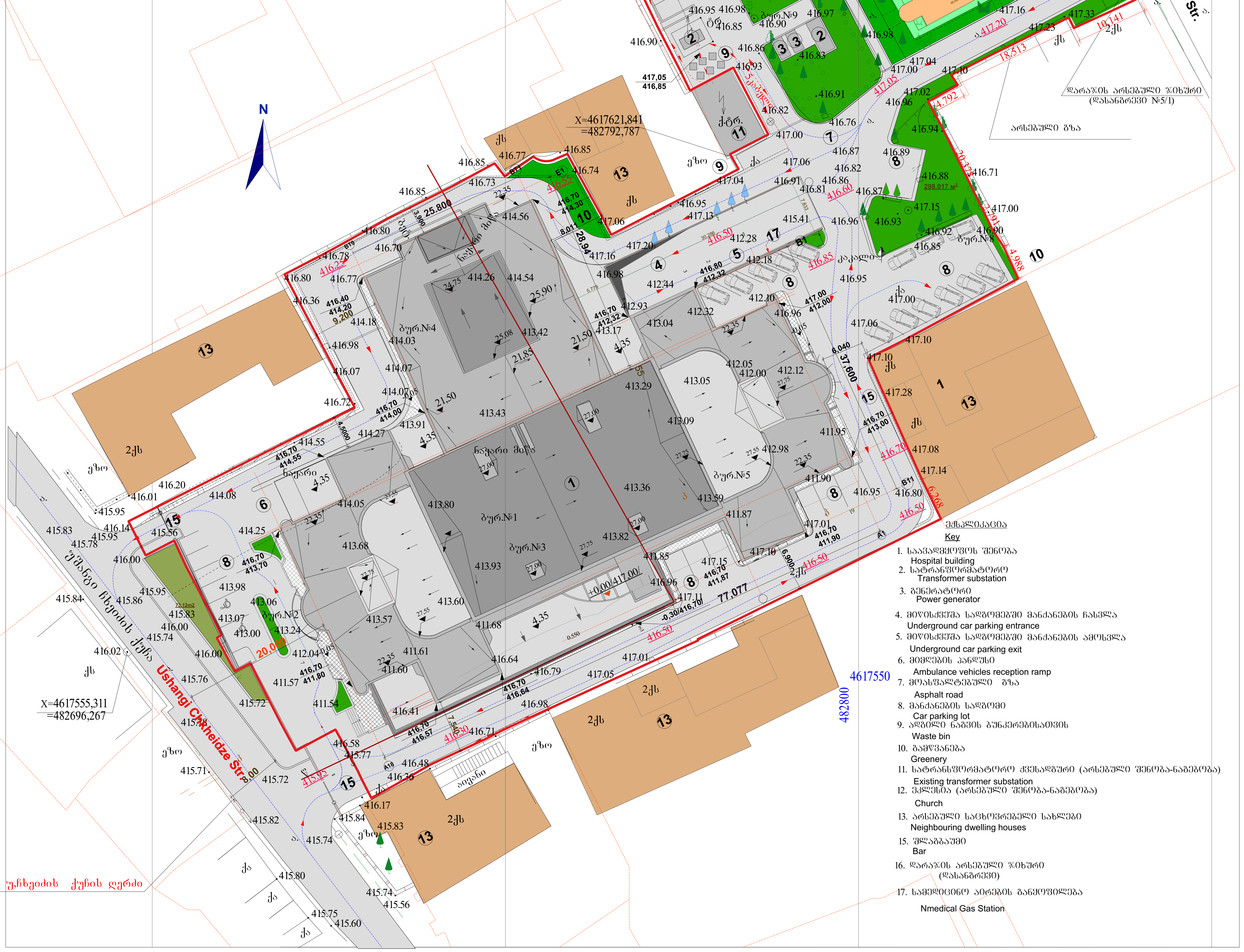

ექსპლიკაცია
Key

1. საავადმყოფოს შენობა
Hospital building
2. სატრანსფორმატორო
Transformer substation
3. გენერატორი
Power generator
4. მიწისქვეშა სადგომებში მანქანების ჩასვლა
Underground car parking entrance
5. მიწისქვეშა სადგომებში მანქანების ამოსვლა
Underground car parking exit
6. მიმღების პანდუსი
Ambulance vehicles reception ramp
7. მოასფალტებული გზა
Asphalt road
8. მანქანების სადგომი
Car parking lot
9. ადგილი ნაგვის ბუნკერებისათვის
Waste bin
10. გამწვანება
Greenery
11. სატრანსფორმატორო ქვესადგური (არსებული შენობა-ნაგებობა)
Existing transformer substation
12. ეკლესია (არსებული შენობა-ნაგებობა)
Church
13. არსებული საცხოვრებელი სახლები
Neighbouring dwelling houses
15. შლაგბაუმი
Bar
16. დარაჯის არსებული ჯიხური (დასანგრევი)
17. სამედიცინო აირების განყოფილება
Nmedical Gas Station

ფორმატი Format A-2	დაკვეთის № Order No.
თბილისი 2020 წ. Tbilisi, 2020	121/20

პირობითი აღნიშვნები:
Legend:

---- ხეები,რომლებიც ექვემდებარება გადატანას
---- შეთანხმებული პროექტით
---- Trees to be replanted as per approved design

---- მოსაჭრელი ტყემლის ხე
---- შეთანხმებული პროექტით
---- plium tree to be cut down as per the approved design

შენიშვნა:
Note:

+0,00 ნიშნული შეესაბამება I სართულის იატაკის დონეს და აბსოლუტურ ნიშნულს - 417,00 -ს.
---- +0,00 elevation mark correspponds to the heigt of the loor of hte 1st ievel and to the absolute eiesolute elevation of 417.00

ზონებს შორის საზღვარი
---- Boundaries between functional areas

წითელი ხაზი
Building Line

შპს "ახალი საქალაქმშენპროექტი"
"Akhali Sakkalakmshenproekti" LTD
ალ. ყაზბეგის გამზ. №2 / პეკინის ქ. №34
2 Al. Kazbegi Ave. / 34 Pekin Str., Tbilisi
Phone: (995 032) 2 37 52 26

პროექტის სახელწოდება
Project

ქ. თბილისში, დ. უზნაძის ქ. №58 და უ. ჩხეიძის ქ. №17-ში მდებარე საავადმყოფოს პროექტის კორექტირება
General Hospital
at 17 Ushangi Chkheidze Str./
58 Dimitri Uznadze Str., Tbilisi

თანამდებობა Position	გვარი Name	ხელმოწერა Signature
დირექტორი Director:	ბ. მირიანაშვილი B. Mirianashvili	
არქ. განყ. უფრ. Arch. Dpt. Head	ვ. ცუხიშვილი V. Tsukhishvili	
ტექნოლოგი Functional Planner	J. Carrick	
პრ.მთ.არქიტექტორი	ნ. გვასალია N. Gvasalia	

დასახელება Design Description	მასშტაბი Scale
სიმაღლის განსაზღვრის გეგმა Elevation Determination Plan	1:500

სტადია Design Stage	ფურცელი Dwg No.	სულ ფურც. Of
პ / Dr.D	A-26A	26