მწვანე ნარგავების ხარისხობრივი შეფასების

საექსპერტო დასკვნა

ბექა ბერძენიშვილი
555 967 200
beqa_berdzenishvili@yahoo.com

27.04.2021
დასკვნის მომზადების თარიღი

დამკვეთი	შპს. გუგას კლინიკა

ა/ნ:201945271

ობიექტის მისამართი	ქ. თბილისი ნინო ჭავახიშვილის ქუჩა N1	01.13.02.007.072

ობიექტის ზოგადი მდგომარეობის აღწერა-შეფასება

ობიექტი წარმოადგენს არასასოფლო სამეურნეო ტიპის მიწის ნაკვეთს, მცენარეების აღწერა მოხდა ტაქსაციური მეთოდით და ვიზუალური დათვალიერებით, სახეობების დადგენა მოხდა მსოფლიო ფლორების მიხედვით

ობიექტზე არსებულ მცენარეთა დახასიათება

მცენარის #	სახეობა	სასიცოცხლო ფორმა	დიამეტრი (1,3 მ-ზე)	დიამეტრი (0,1 მ-ზე)	ასაკი*	მცენარის ზოგადი მდგომარეობა	შენიშვნა
1	Aesculus hippocastanum ცხენისწაბლი	ხე		44.0		ჯანსაღი	გადარგვას ექვემდებარება სპეც მეთოდოლოგიით
2	Robinia pseudoacacia ცრუაკაცია	ხე		12.0		ჯანსაღი	ექვემდებარება გადარგვას
3	Pinus eldarica ელდარის ფიჭვი	ხე		58.0		ხმობადი	
4	Pinus eldarica ელდარის ფიჭვი	ხე		68.0		ხმობადი	

ობიექტის თაობაზე საერთო დასკვნა

საექპერტო დასკვნაში აღწერილია 4 მწვანე ნარგავი.
გადარგვას ექმედებარება:
N2 ცრუაკაცია

25 სმ მდე ღეროს დიამეტრის მქონე მცენარეების გადარგვის მეთოდოლოგია:
გადარგვა, შესაძლებელია ჩატარდეს მცენარის არასავეგეტაციო პერიოდში (მარტის მეორე ნახევარი - აპრილი) შემოდგომით (ოქტომბერი - ნოემბრის პირველი ნახევარი), ალტერნატიულ ადგილზე აგროტექნიკური ღონისძიებების სრული დაცვით (გადასარგავი მცენარის დიამეტიდან გამომდინარე შესაბამისი სიღრმის ორმოს მომზადება, გადასარგავი მცენარის ამოღება ბელტის დაუშლელად და გადარგვა წინასწარ მომზადებულ ორმოში, საჭიროების შემთხვევაში მცენარის გასხვლა - ფორმირება, სარწყავი ჯამის გაკეთება, დარგვის შემდეგ მცენარის ინტენსიური მორწყვა).
25 სმ ზე მეტი ღეროს დიამეტრი მქონე მერქნიანი მცენარის გადარგვისთვის საჭიროა შესაბამისი ტექნიკის გამოყენებით უფლება მისილი პირის მიერ შედგენილი რეგლამენტის საფუძველზე გადაირგოს მწვანე ნარგავი. N1 ცხენისწაბლი

დამოუკიდებელი ექსპერტი

ბექა ბერძენიშვილი

სიტუაციური გეგმა

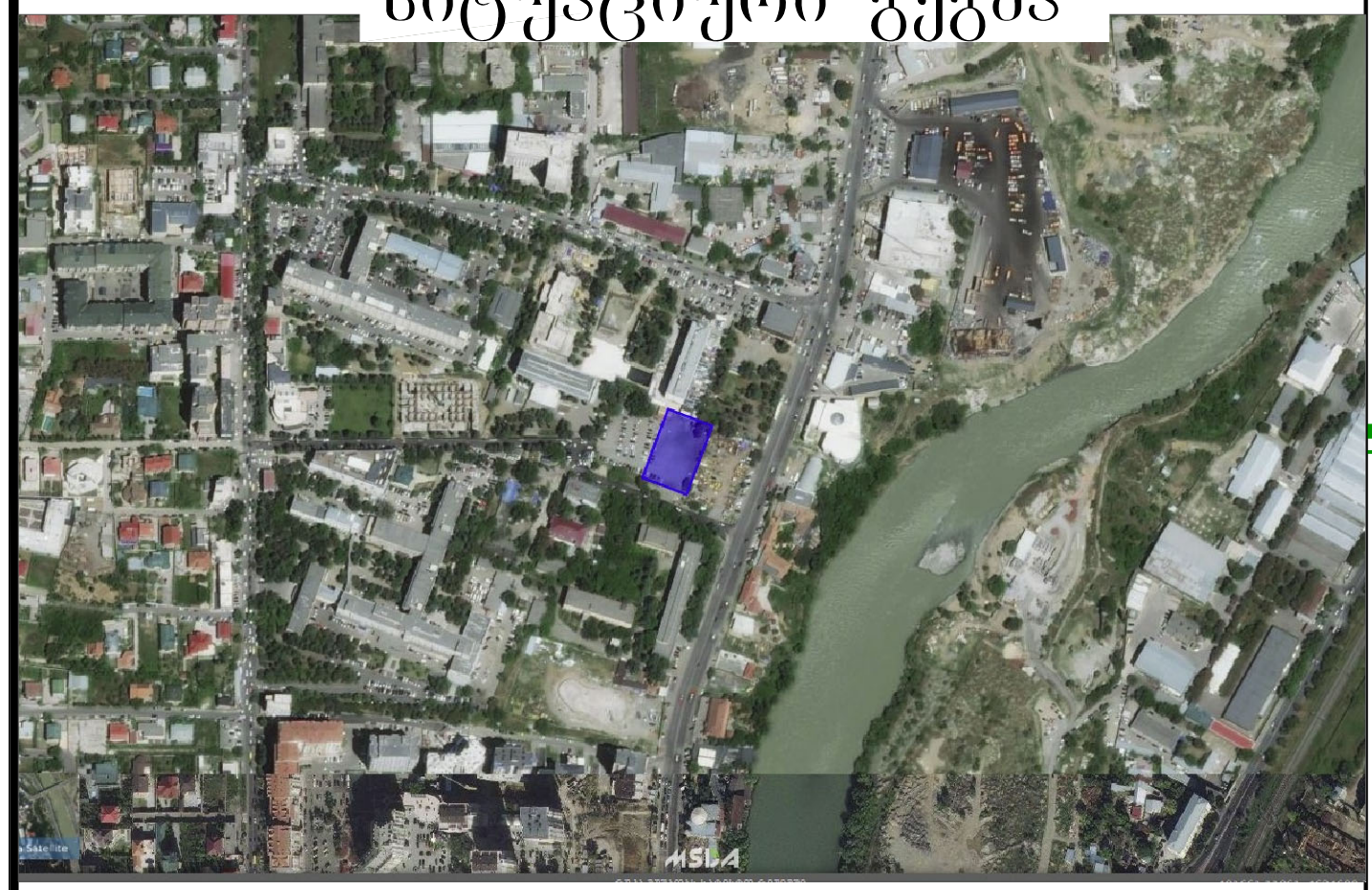

შ.პ.ს. "ჯითი სარვეი"

საიდ.კოდი 400224681
ქ.თბილისი, გიორგი ბრწყინვალეს ქ №4 II სართული,ოფისი №4
მობ: +995 598 30-20-15 +995 599 53-15-15
Info@gtsurvey.ge Gtsurvey@yahoo.com
www.facebook.com/GTSURVAY1

GT SURVEY

ქ.თბილისში ნინო ჟვანიას ქ №1-ში
შპს "აკად.გ.ჩაფიძის სახელობის
გადაუდებელიკარდიოლოგიის ცენტრი"
საკუთრებაში არსებული 2616 მ.კვ (ს/კ 01.13.02.007.072)
არასასოფლო-სამეურნეო დანიშნულების მიწის ნაკვეთის

ტოპოგრაფიული რუკა

თარიღი: 21.04.2021

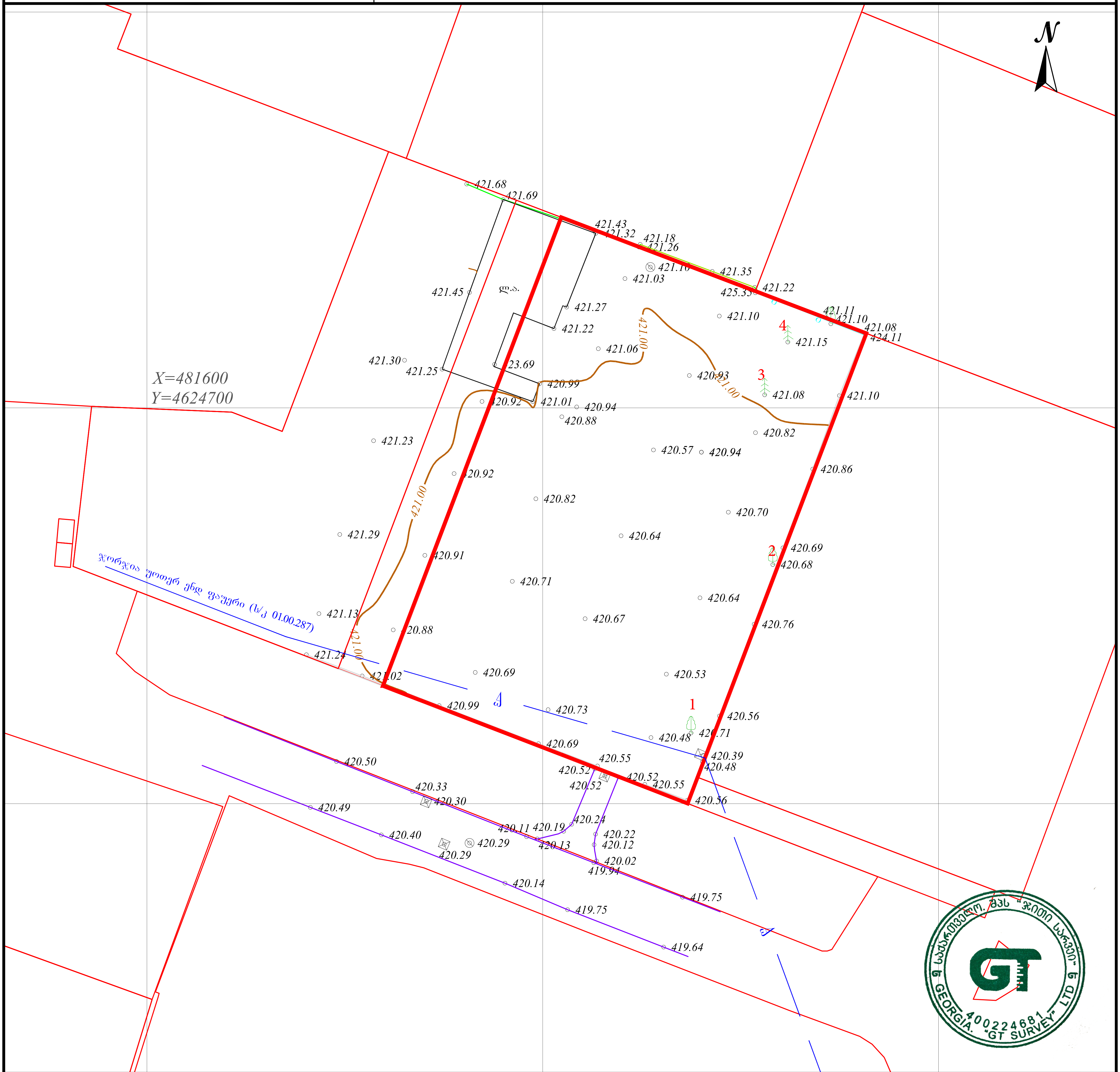

ნაკვეთის ფართობი: 2616 მ სერვიტუტის ფართობი: 000 მ	პირობითი აღნიშვნები	ტოპოგრაფიული რუკა: გაკეთებულია საქართველოს მუდმივმოქმედი **Geo-Cors**-ის ჯიპიეს რეფერენსირებულ ქსელზე დაყრდნობით. სახელმწიფო კოორდინატთა სისტემა: WGS 1984 წლის, UTM პროექცია,სიმაღლური სისტემა: კვაზიგეოიდი 1977 წლის ბალტიის ზღვის სიმაღლე ტოპოგრაფიული რუკა მ 1:500 / რელიეფის კვეთა 0.5მ

მიწისქვეშა კომუნიკაციები					(მიწისქვეშა კომუნიკაციები დატანილია საჯარო რეესტრში რეგისტრირებულ ბაზაზე დაყრდნობით,მშენებლობის დაწყების წინ გამოძახებული იქნას შესაბამისი მიწისქვეშა კომუნიკაციების წარმომადგენელი)		
კანალიზაცია	ნაკვეთის საზღვარი	ბუჩქი	გეგმურ სიმაღლური წერტილი (რპ)	რკინის ღობე	დირექტორი	[signature]	გ. ხაჩიძე
დენის კაბელი	შენობა	გაზონი	ხეების რიგი	ბორდიური	გეოდეზისტი კომპ. უზრუნველყოფა	[signature]	ი.მანჯგალაძე
გაზის მილი	არკა	სამეთვალყურეო ჭები	ტრანსფორმატორი	ბეტონი	გეოდეზისტი კომპ. უზრუნველყოფა	[signature]	ი.მანჯგალაძე
წყლის მილი ჯორჯია უოთერ ენდფაუერი (ს/კ 01.00.287)	ფარდული	ძეგლი	რადიო ან ტელე ანძა	კედელი	დამკვეთი		
კავშირგაბმულობა	სერვიტუტი	შადრევანი	ლამპიონები	საყრდენი კედელი			
	კიბე	ონკანი	ელექტრო ბოძი	ბილიკი			
	ფოთლოვანი ხე	წყარო ან ჭა	რკინიგზა	გზის კონტური			
	წიწვოვანი ხე	ბენზინგასამართი სადგური	იზოჰიფსი	ფლატე			
	ხეხილის ხე	მაღალი ძაბვის გადამცემი	მთავარი იზოჰიფსი	წყლის კონტური			
	პალმა						












NiteDutch

