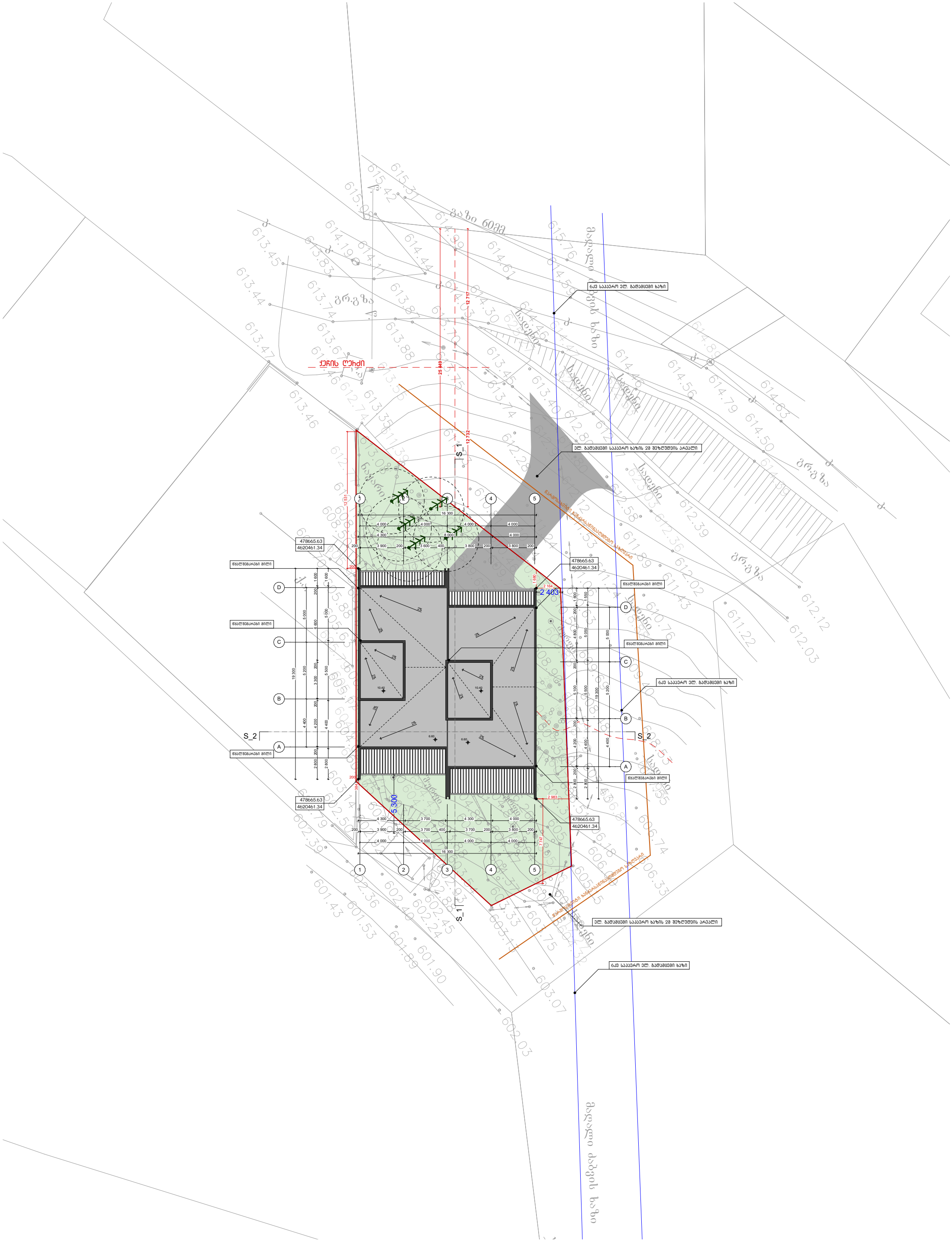

მისამართი	ქ. თბილისი ინტენსიფიკაციის მიმდებარედ		
საკადასტრო	01.14.16.014.407	არქიტექტორი	ნ. სულხანიშვილი
პროექტის სახელწოდება	ორბინიანი საცხოვრებელი სახლი	თარიღი	ნოემბერი 2020
ნახაზის დასახელება	გენგეგმა	მასშტაბი	1:500

A 3

$$H = \frac{0.5L}{0.4} = \frac{6.0}{0.4} \qquad 0.5L = 0.4 \qquad H = 15.00$$

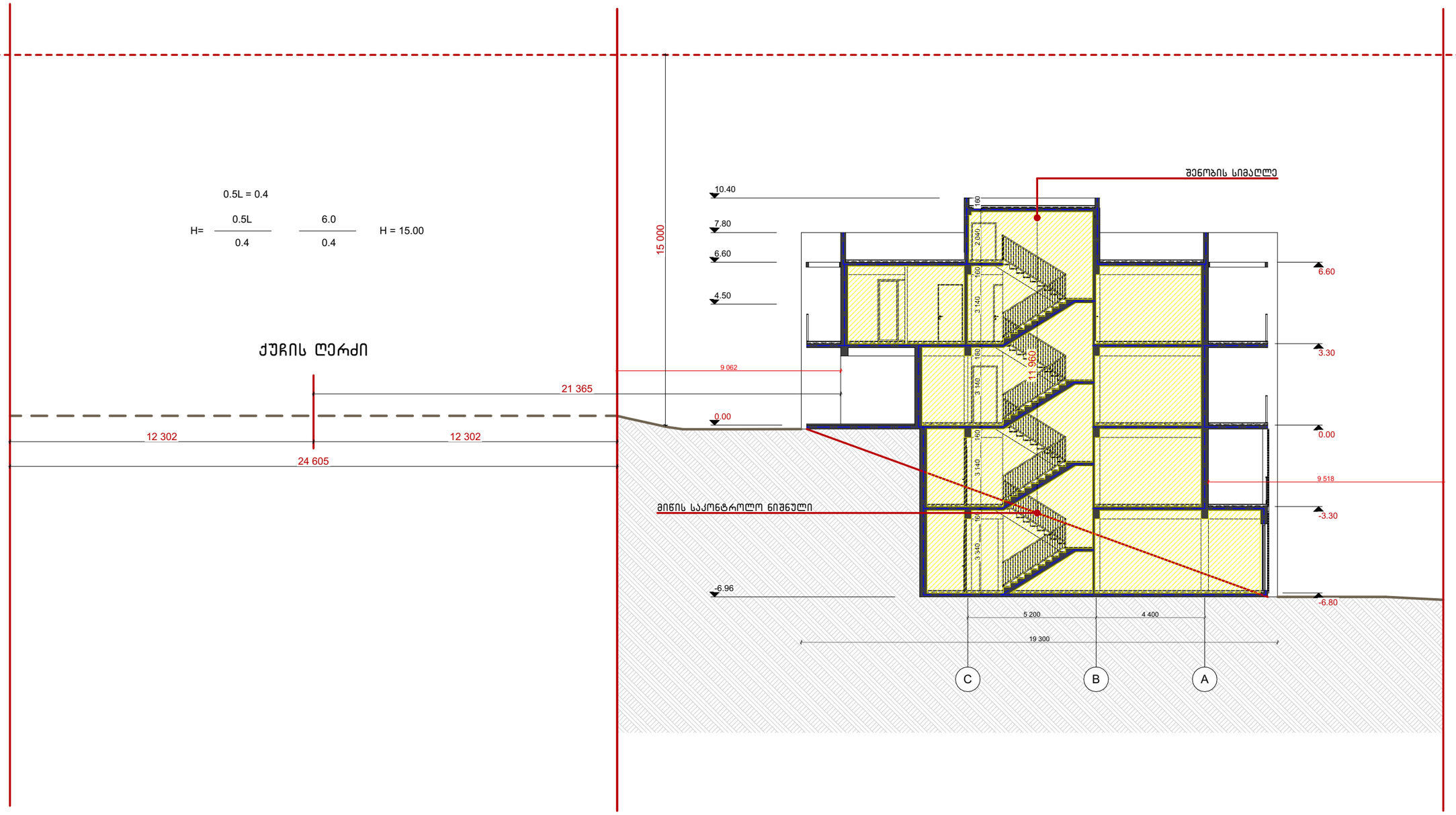

მისამართი	ქ. თბილისი ინტენსიფიკაციის მიმდებარედ		
საკადასტრო	01.14.16.014.407	არქიტექტორი	ნ. სულხანიშვილი
პროექტის სახელწოდება	ორბინიანი საცხოვრებელი სახლი	თარიღი	მარტი 2021
ნახაზის დასახელება	სიმაღლის სხივის განსაზღვრის სქემა	მასშტაბი	1:100

A 3

სიმაღლის სხივის განსაზრვრის სქემა

ჭრილი 2-2

0.5L = 0.4

$$H = \frac{\frac{0.5L}{0.4}}{\frac{2.7}{0.4}} \qquad H = 6.75$$

საზოგადოებრივი სივრცე

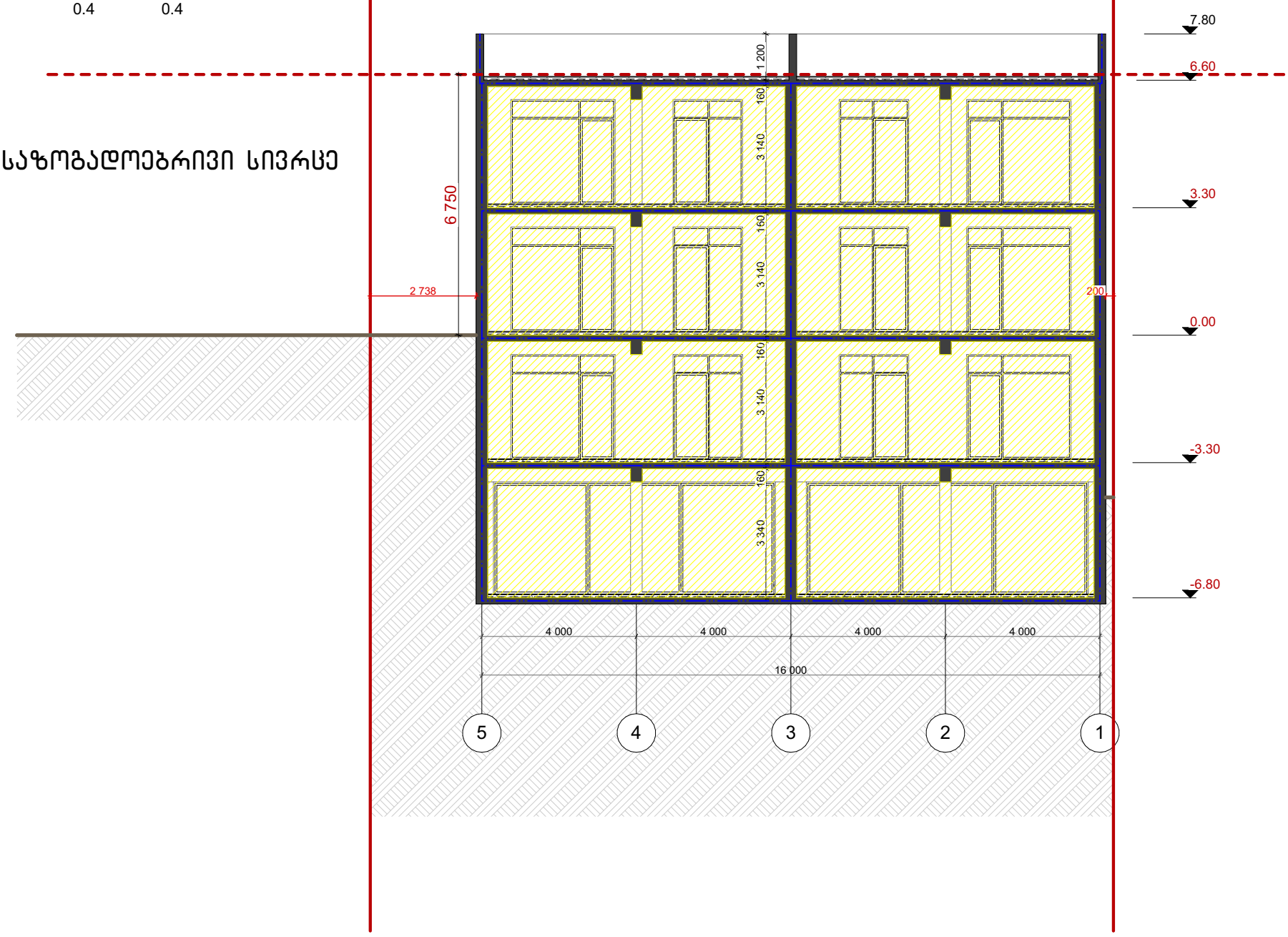

მისამართი	ქ. თბილისი ინტენსიფიკაციის მიმდებარედ			
საკადასტრო	01.14.16.014.407	არქიტექტორი	ნ. სულხანიშვილი	A 3
პროექტის სახელწოდება	ორბინიანი საცხოვრებელი სახლი	თარიღი	მარტი 2021	
ნახაზის დასახელება	ჭრილი 1-1	მასშტაბი	1:100	