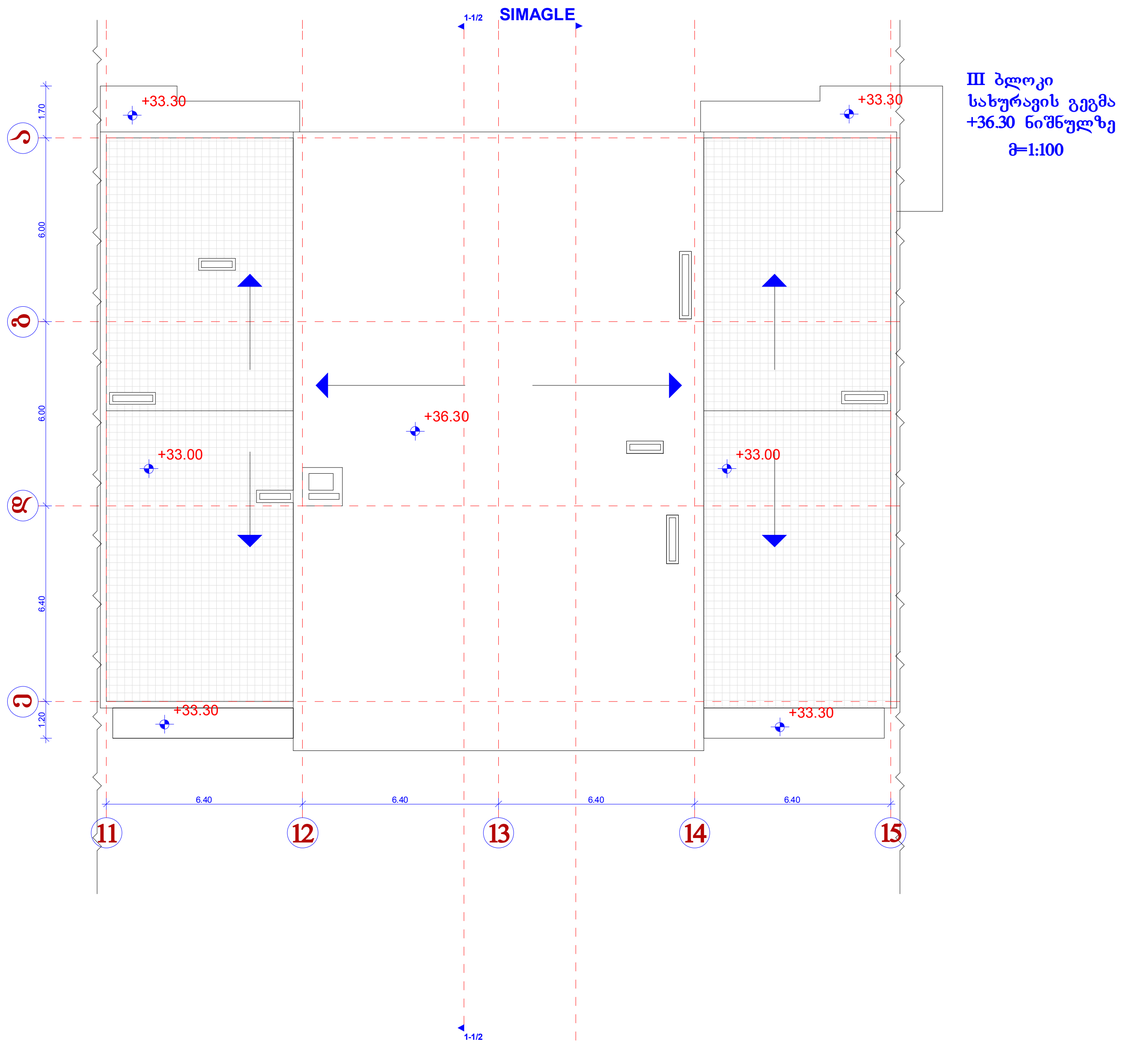

III ბლოკი
სახურავის გეგმა
+36.30 ნიშნულზე
მ=1:100

საკადასტრო საზღვარი

SIMAGLE

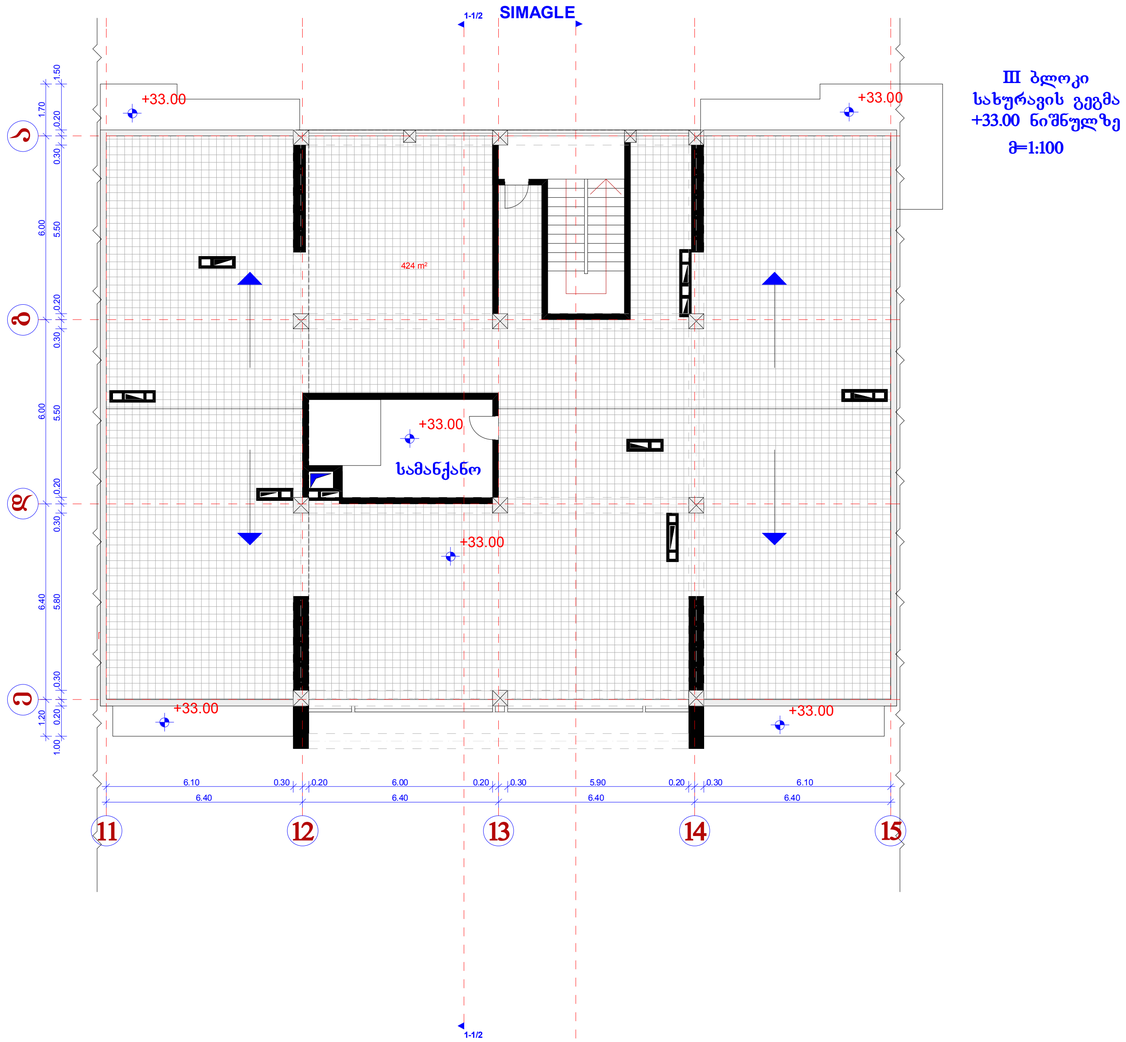

III ბლოკი
სახურავის გეგმა
+33.00 ნიშნულზე
მ=1:100

ბ2-ის საანგარიშო ფართი= 50.9 კვ.მ+(203.9 : 2)=152.85 კვ.მ

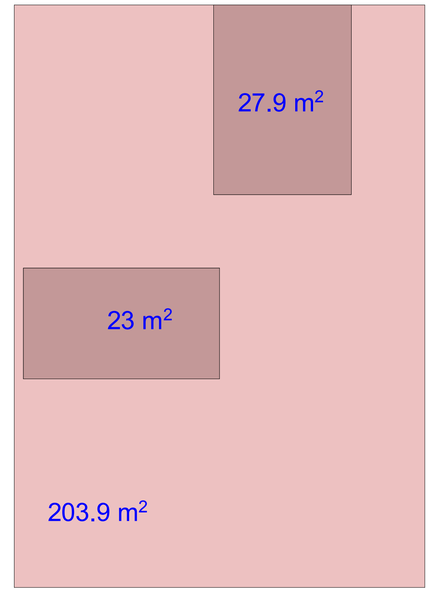

საკადასტრო საზღვარი

SIMAGLE

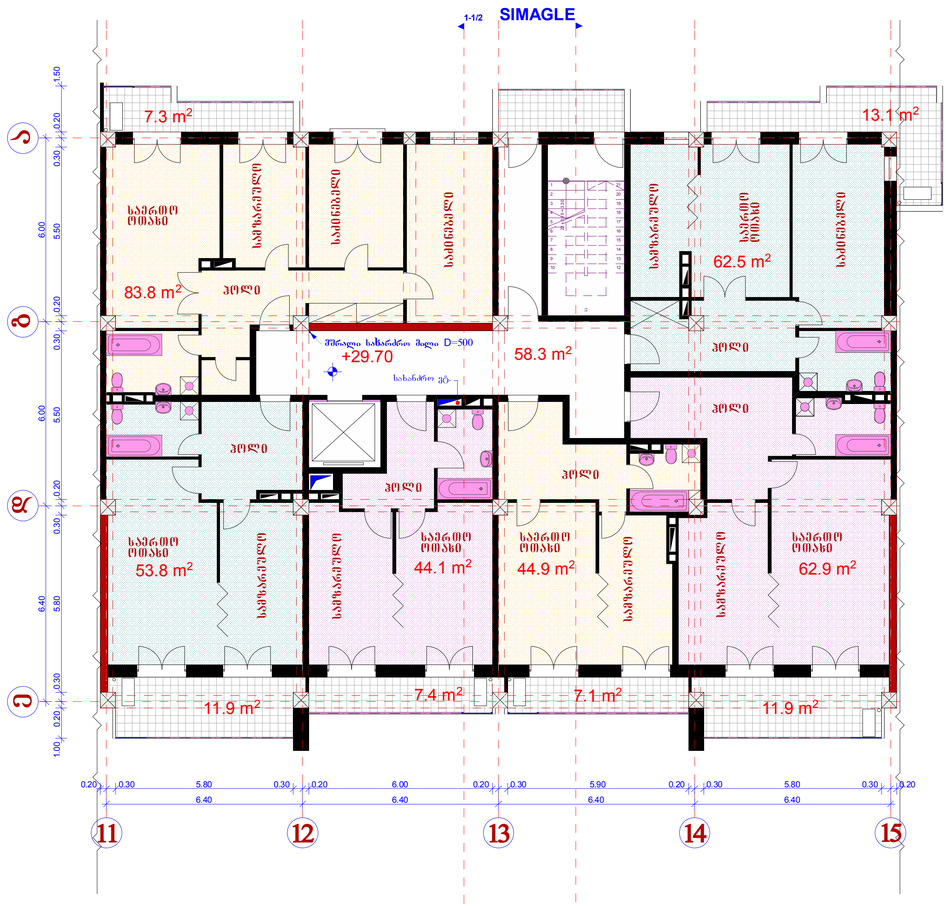

III ბლოკი
სართულის გეგმა
+29.70 ნიშნულზე
მ=1:100

კ2-ის საანგარიშო ფართი

475.8 m²

საკადასტრო საზღვარი

SIMAGLE

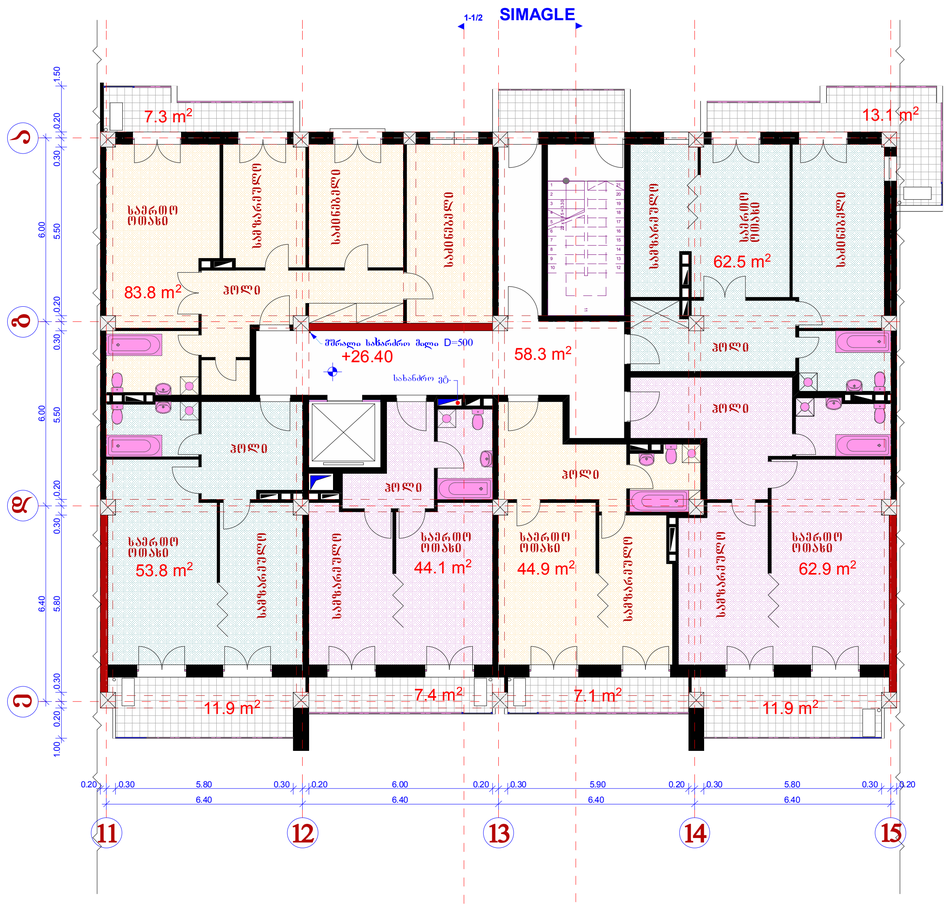

III ბლოკი
სართულის გეგმა
+26.40 ნიშნულზე
მ=1:100

კ2-ის საანგარიშო ფართი

475.8 m²

საკადასტრო საზღვარი

SIMAGLE

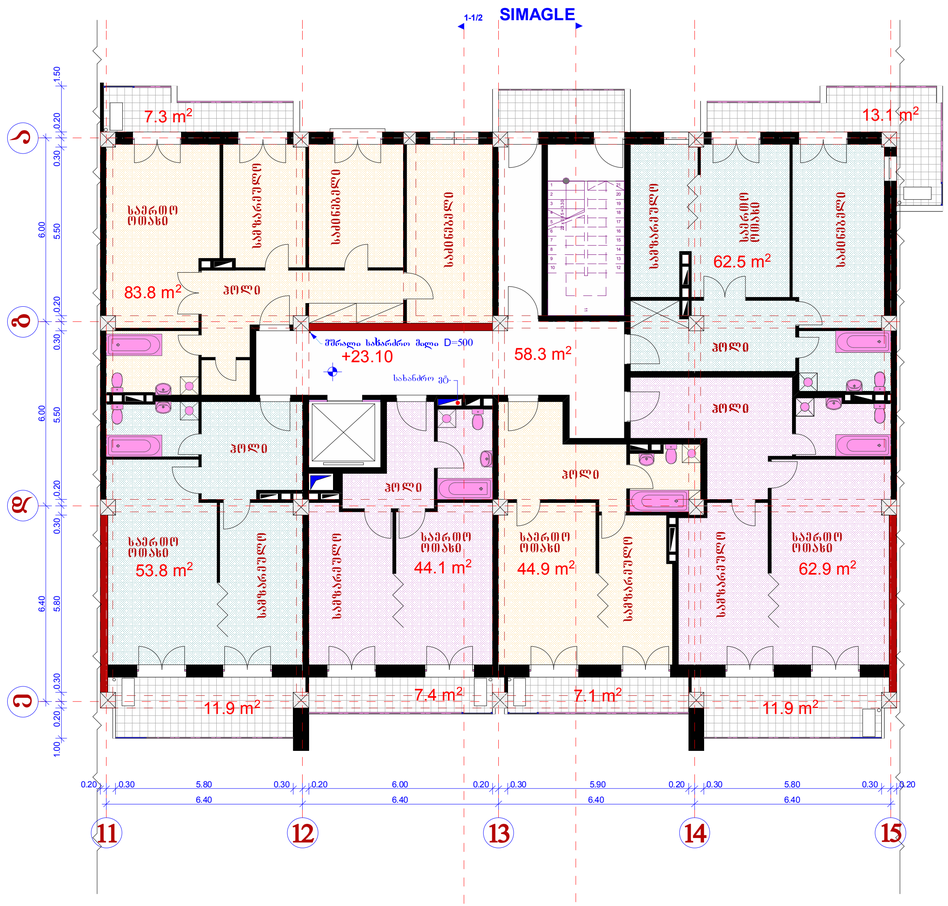

III ბლოკი
სართულის გეგმა
+23.10 ნიშნულზე
მ=1:100

კ2-ის საანგარიშო ფართი

475.8 m²

საკადასტრო საზღვარი

SIMAGLE

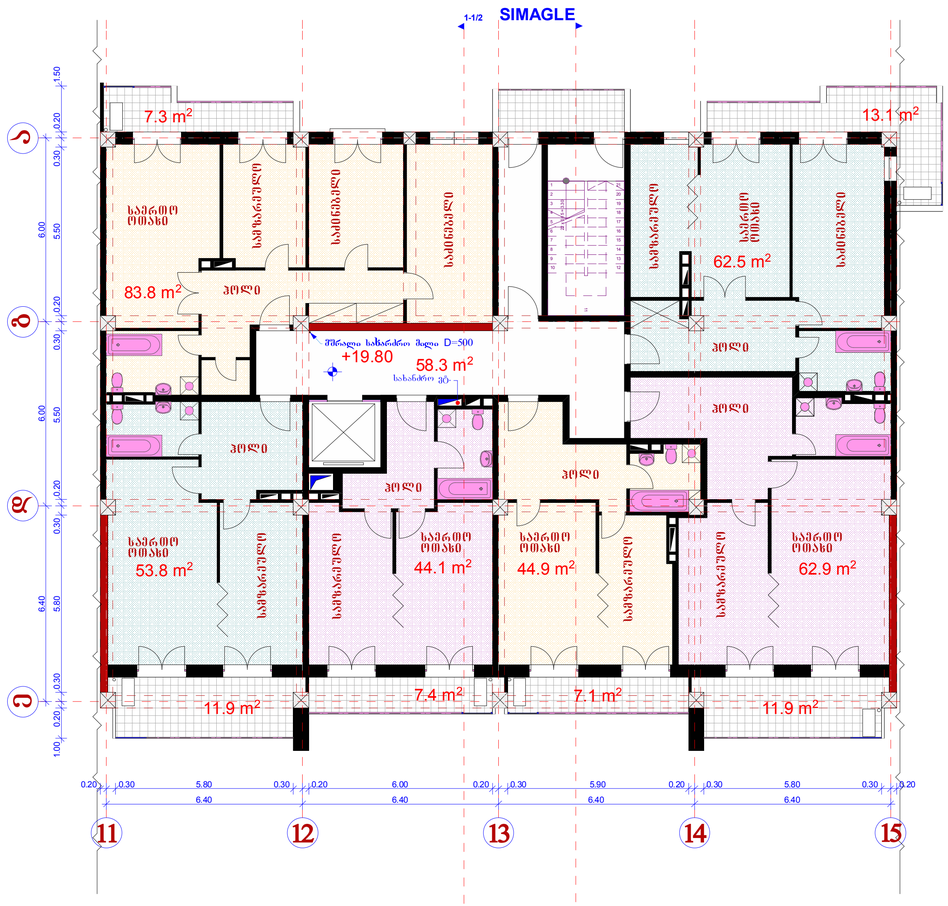

III ბლოკი
სართულის გეგმა
+19.80 ნიშნულზე
მ=1:100

კ2-ის საანგარიშო ფართი

475.8 m²

საკადასტრო საზღვარი

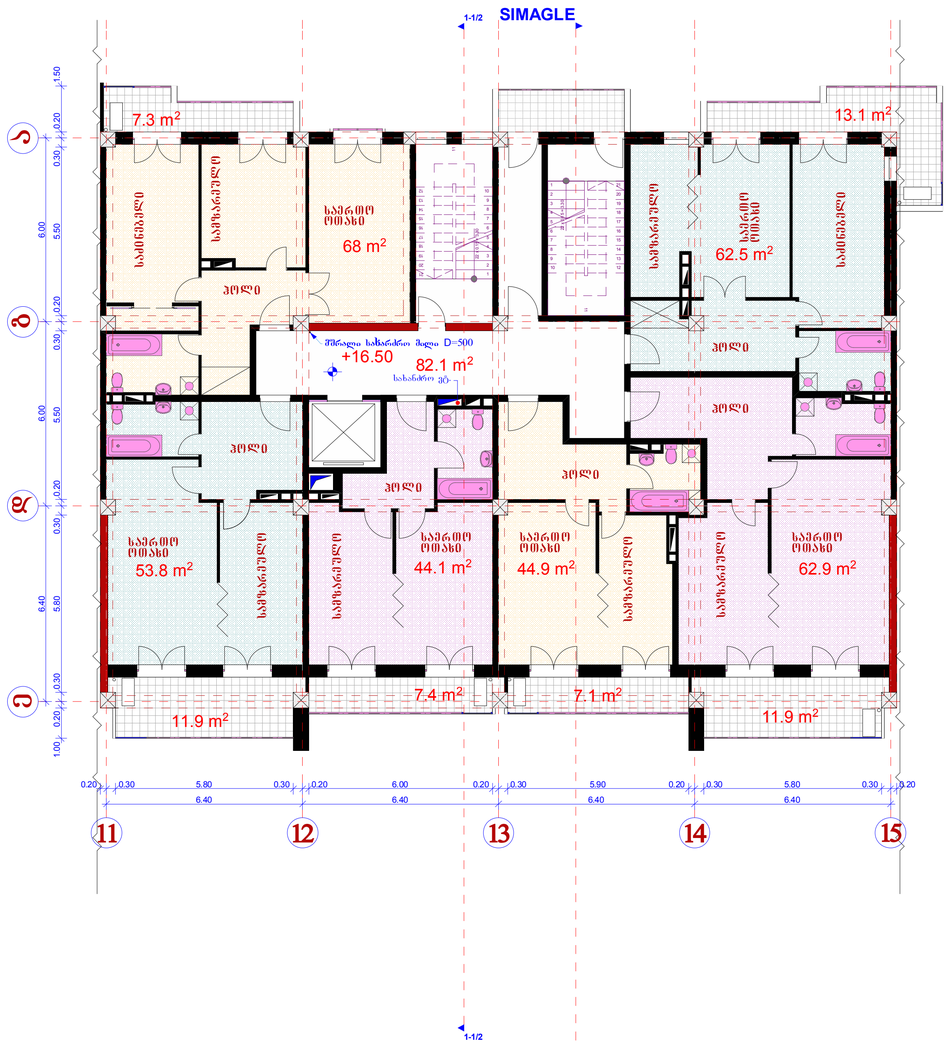

III ბლოკი
სართულის გეგმა
+16.50 ნიშნულზე
მ=1:100

კ2-ის საანგარიშო ფართი

475.8 m²

საკადასტრო საზღვარი

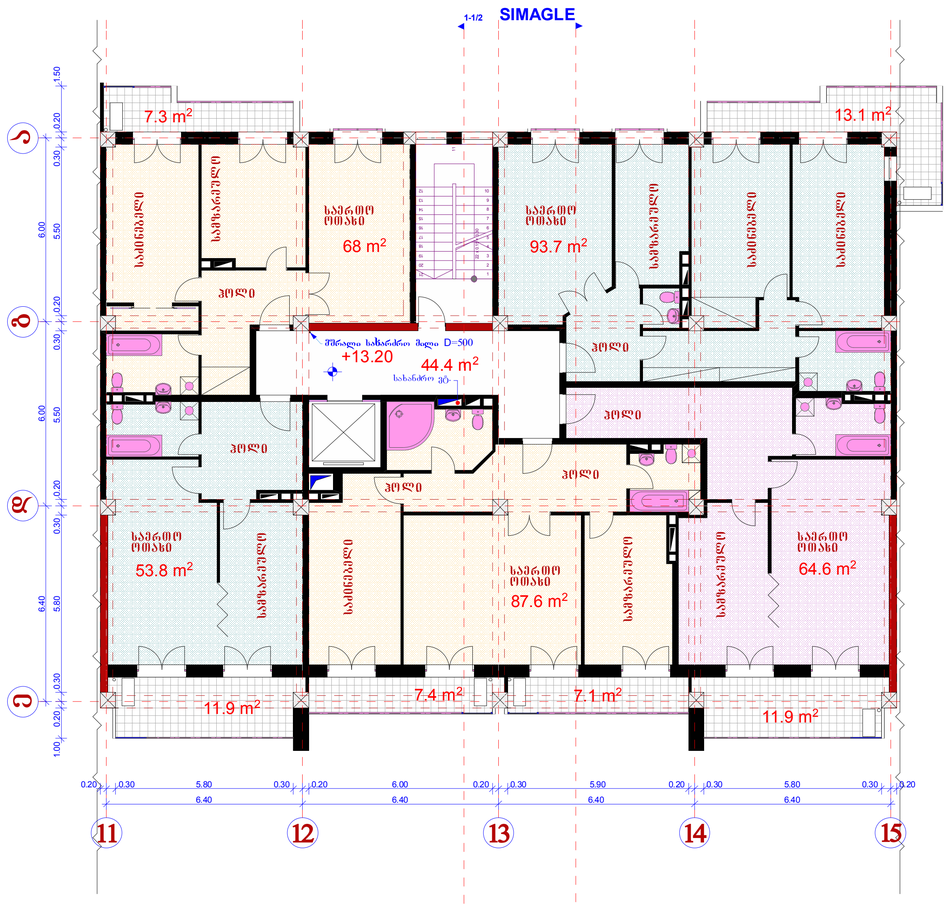

III ბლოკი
სართულის გეგმა
+13.20 ნიშნულზე
მ=1:100

კ2-ის საანგარიშო ფართი

475.8 m²

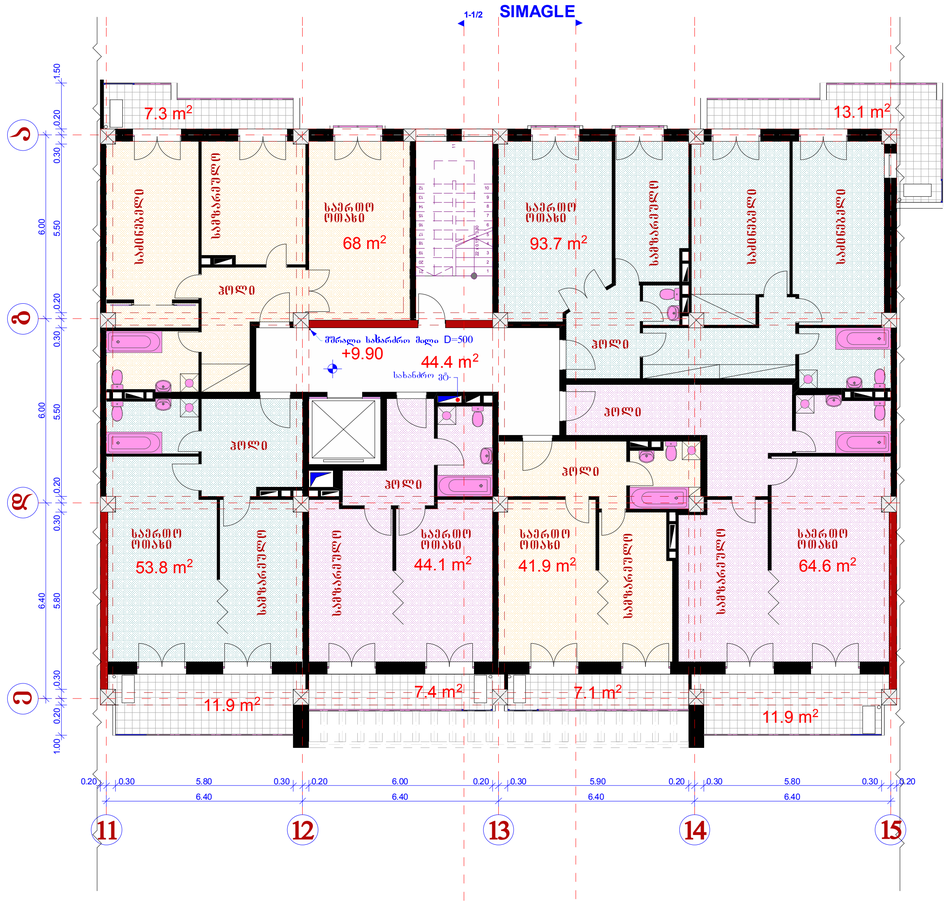

III ბლოკი
სართულის გეგმა
+9.90 ნიშნულზე
მ=1:100

კ2-ის საანგარიშო ფართი

475.8 m²

საკადასტრო საზღვარი

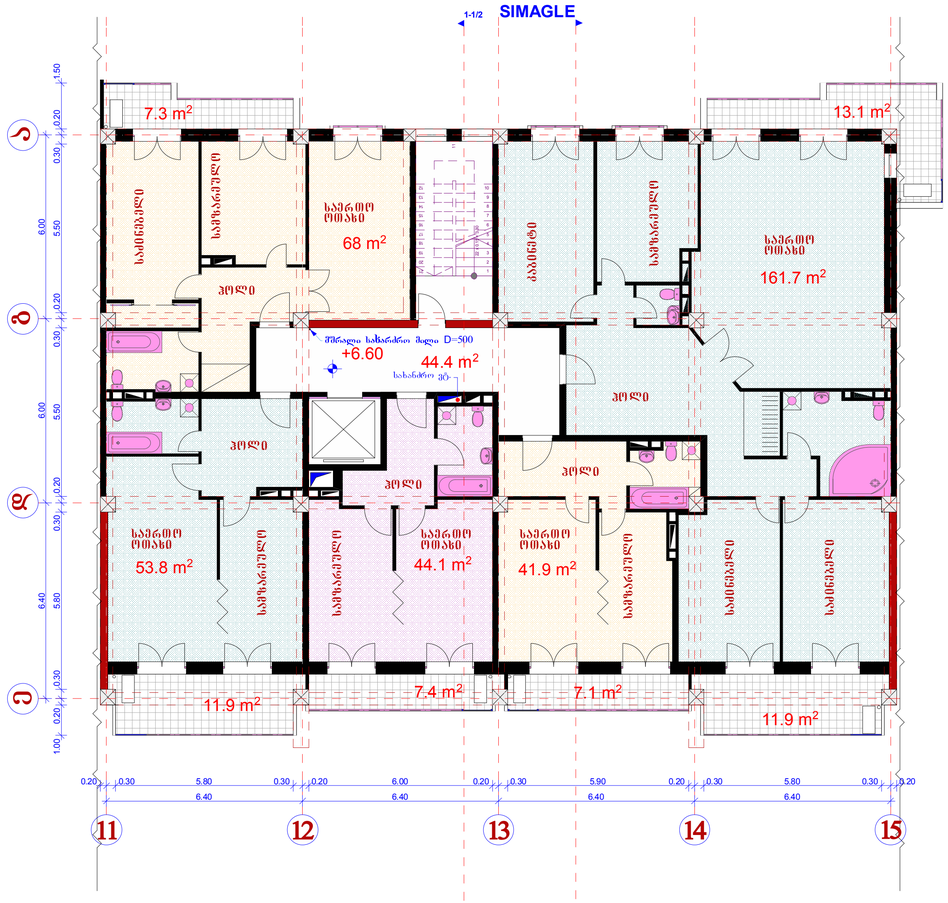

III ბლოკი
სართულის გეგმა
+6.60 ნიშნულზე
მ=1:100

კ2-ის საანგარიშო ფართი

475.8 m²

საკადასტრო საზღვარი

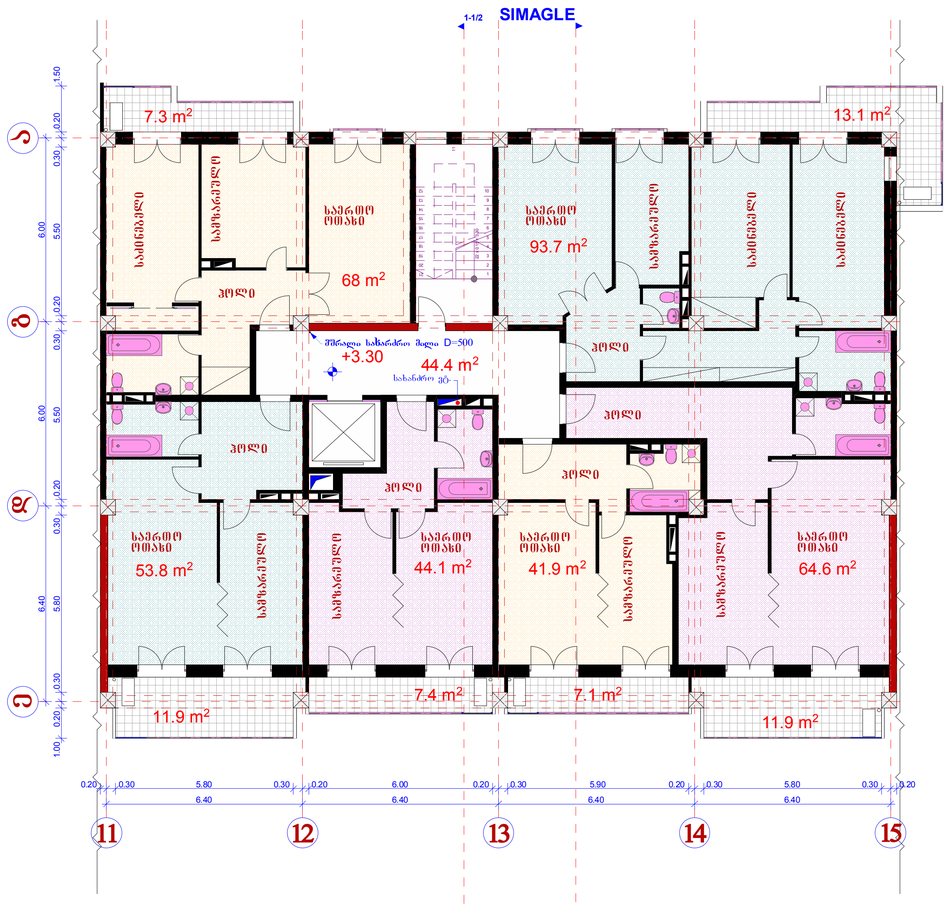

III ბლოკი
სართულის გეგმა
+3.30 ნიშნულზე
მ=1:100

კ2-ის საანგარიშო ფართი

475.8 m²

საკადასტრო საზღვარი

SIMAGLE

1-1/2

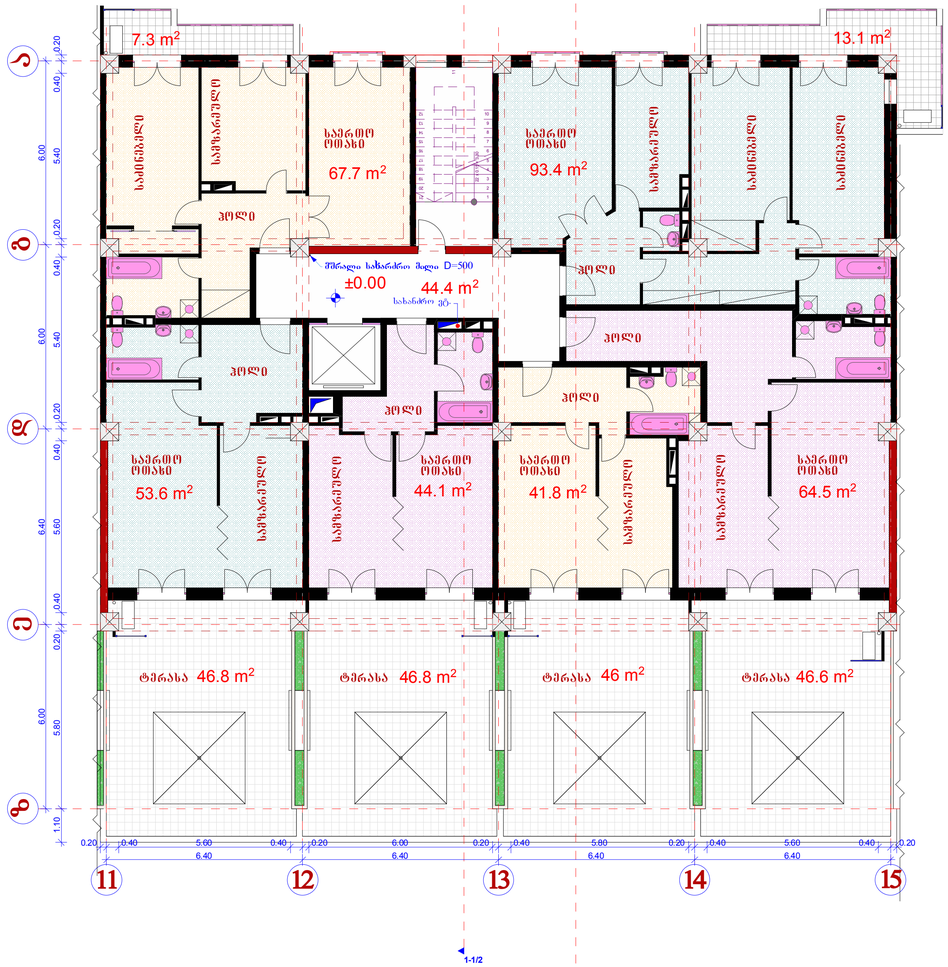

III ბლოკი
სართულის გეგმა
±0.00 ნიშნულზე
მ=1:100

ბ2-ის საანგარიშო ფართი

475.8 m²

საკადასტრო საზღვარი

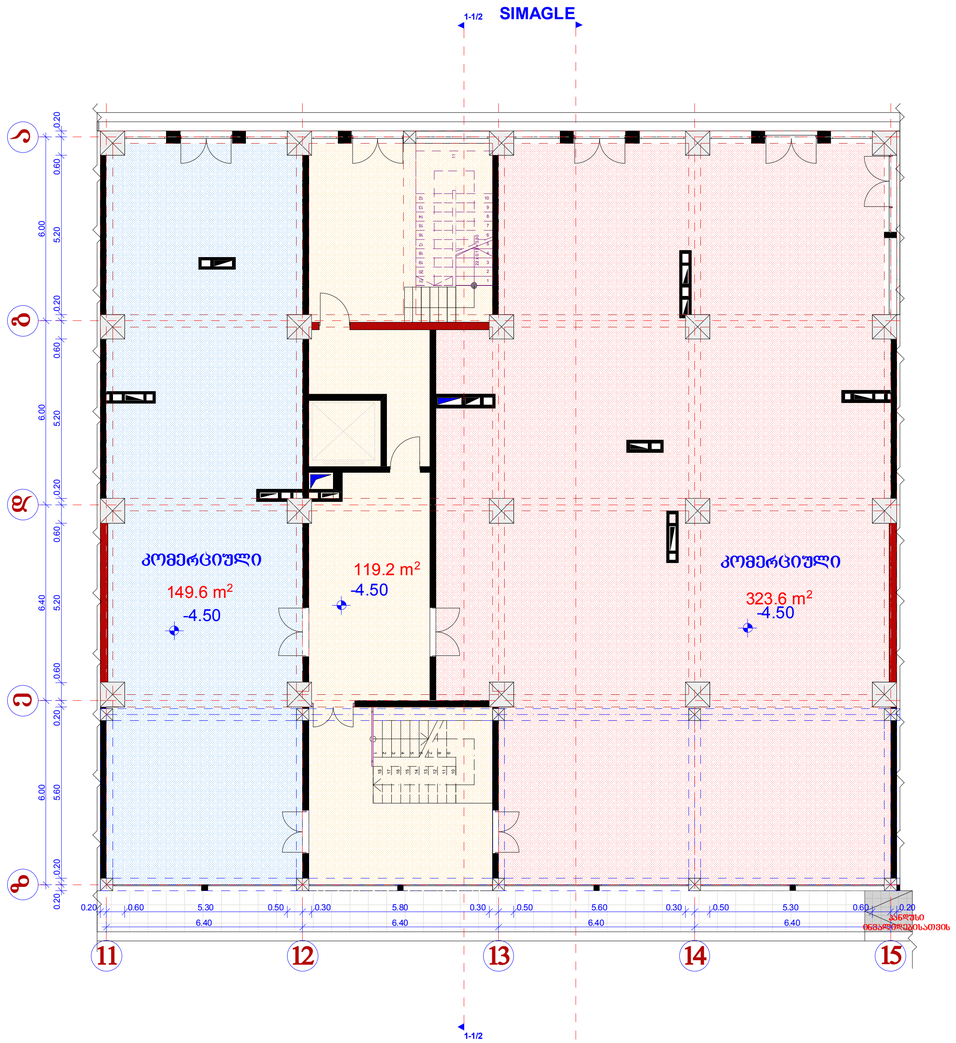

III ბლოკი
სართულის გეგმა
-4.50 ნიშნულზე
მ=1:100

კ2-ის საანგარიშო ფართი

644.8 m²

საკადასტრო საზღვარი

SIMAGLE

III ბლოკი
სართულის გეგმა
-7.70 ნიშნულზე
მ=1:100

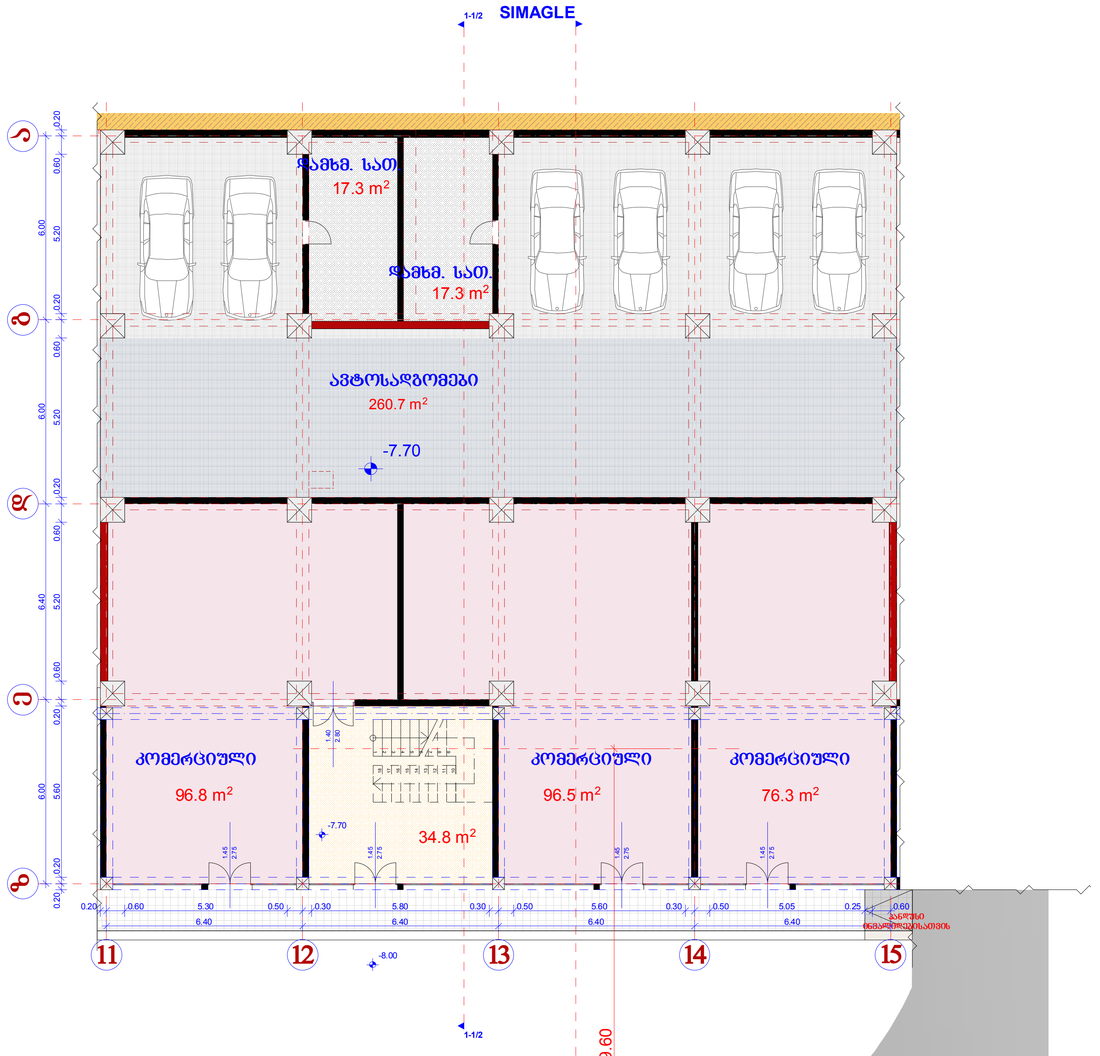

კ1 საანგარიშო ფართი

644.8 m²

კ2-ის საანგარიშო ფართი

667.0

საკადასტრო საზღვარი

დოდაშვილის ქ.

ქუჩის ღერძის ხაზი

19.60

4.95

SIMAGLE