დენდროლოგიური პროექტის
საინფორმაციო დაფა

საპროექტო ტერიტორია: 01.14.11.038.013
მისამართი: ქ. თბილისი, ქობულეთის I შესახვევი ქ. №3

საპროექტო ტერიტორიის ფართი: 416 მ²
კ3 = 155,1 მ² კ3 = 0.4

№	დასარგავი ხე-მცენარეების სახეობა	ღეროს გარშემოწერილობა	ხნოვანება	სიმაღლე	რაოდენობა
1	არღავანი, იუდას ხე	20 სმ.-დან	5-10 წ	3 - 5.5 მდე	2
2	ამბრის ხე	20 სმ.-დან	5-10 წ	3 - 5.5 მდე	2
3	ცრუ აკაცია, რობინია	20 სმ.-დან	5-10 წ	3 - 5.5 მდე	2
4	მსხვილფოთოლა ნეკერჩხალი	20 სმ.-დან	5-10 წ	3 - 5.5 მდე	1
	გადასარგავი მწვანე ნარგავები				
				სულ	7

დენდროლოგიური პროექტის შეთანხმების თარიღი:
დენდროლოგიური პროექტის დასრულების თარიღი:

ახლადდარგულ ხე-მცენარეების მოვლაზე პასუხისმგებელი პირი:
შ.პ.ს "ჯორჯიან ჰოტელ მენეჯმენტი" (ს/ნ: 405001439)

ახლადდარგულ ხე-მცენარეების მოვლის ხანგრძლივობა: 3 წელი

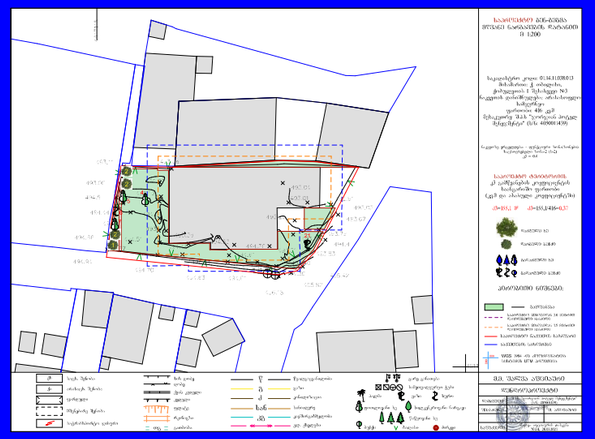









ს/კ 01025015751 მის. თბილისი, ღრმაღელის მიმდებარე ტერიტორია,8 ბლოკი,ელ. პოსტა:
shalvaaptsiauri12@gmail.com ტ. 568 58 44 58

დ ე ნ დ რ ო პ რ ო ე ქ ტ ი

ინდივიდუალური ერთბინიანი საცხოვრებელი სახლი

საკადასტრო კოდი: 01.14.11.038.013
მისამართი: ქ. თბილისი, ქობულეთის შესახვევი №3
ნაკვეთის დანიშნულება: არასასოფლო სამეურნეო
ფართობი: 416.0 კვ.მ
მესაკუთრე(ები): შ.პ.ს „ჯორჯიან ჰოტელ მენეჯმენტი“
(ს/ნ: 405001439)

შეასრულა  შ. აფციაური

2021 წ.

განმარტებითი ბარათი

ა/წლის 18 მარტს ქალაქი თბილისი, ქობულეთისI შესახვევი, №3 (საკადასტრო კოდი: 01.14.11.038.013) არსებულ ტერიტორიაზე მესაკუთრე შპს „ჯორჯიან ჰოტელ მენეჯმენტი“-სმომართვის საფუძველზე მეტყევე-ინჟინრის მიერ (ექსპერტი სატყეო სამეურნეო საქმიანობის მიმართულებით) შემოწმდა მწვანე ნარგავების ფიზიკური მდგომარეობა. ვიზუალურად დათვალიერებული და სატყეო ტაქსაციაში მიღებული მეთოდების მიხედვით აღწერილი და შეფასებული იქნა ეს ხე- მცენარეები.

ხისდიამეტრიდადგინდასაზომიბაფთითმიწისპირიდან 10 სმსიმაღლეზეგაზომვითდა “პი“-ზეანუ 3,14-ზე გაყოფით.

ტერიტორიაზეგანლაგებულია 22 ძირი ნარგავი. ყველა მათგანი ფოთლოვანია, მათ შორის 14 ძირი ხილ-კენკროვანია. ნუმერაციით №6 და 9 სუროს ნარგავებია, რომელებიც მწვანე კედლის სახით კედელზე არიან განლაგებული საერთო რაოდენობით 11 ძირი. 4 ძირი ძირკვია.

დამკვეთს სურვილი აქვს გადარგოს 3 ძირი იასამნის ბუჩქი, ხოლო ხილ-კენკროვანი ნარგავები გამოიყენოს შეხედულებისამებრ. დანარჩენ ნარგავებს ადგილზე ტოვებს.

გადარგვა მოხდება უფლებამოსილი ორგანოს ზედამხედველობით დამკვეთის მიერ შერჩეულ ადგილზე აგროტექნიკური პირობების დაცვით. გადარგვამდე უნდა მოხდეს ამ ნარგავების ღეროს ფორმირება. ამ ნარგავების ფესვის ყელის ღეროს გარშემო წრიულად 20 სმ-ის რადიუსით ნიადაგი მოითხრება იმგვარად, რომ არ დაზიანდეს ნარგავის ფესვთა სისტემა. გადარგვა უნდა მოხდეს გათხრილ ორმოში იმ პირობით, რომ ორმოს სიგანე და სიღრმე უნდა იყოს საკმარისი, რომ გადარგული ნარგავის ფესვები თავისუფლად ჩაეტიოს ორმოში. გადარგვამდე ორმოში უნდა ჩაისხას წყალი, რომ მიწა გაიჟიჟოს წყლით. სასურველია ორმოში ჩასაყრელი მიწა იყოს შავმიწა ნიადაგი გაჯერებული ორგანული სასუქების ნაზავით და ზრდის სტიმულატორით „რაანი“-თ.გადარგვის შემდეგ ხე უნდა გამაგრდეს მინიმუმ ორი ურთიერთსაწინააღმდეგოდ მიწაში ჩასობილი ჭიგოს სამაგრებით. გადარგვიდან ერთი თვის განმავლობაში რეგულარულად უნდა მოირწყას ნარაგვები, გაუფხვიერდეს მიწა ღეროს გარშემო, გაუკეთდეს ჯამი წყლის (წვიმის წყლისთვისაც) შესაკავებლად. გადარგული ნარაგვების მოვლის (რწყვა და მიწის გაფხვიერება)სამუშაოები უნდა გაგრძელდეს გაზაფხულზე. განსაკუთრებული მოვლა დასჭირდება ზაფხულის ცხელი დღეების პირობებში, ანუ ყოველ მესამე დღეს დილით ადრე ან საღამოს დაბინდებამდე უნდა მოირწყას იმ ანგარიშით, რომ ყოველი ნარგავის ნიადაგმა ცალ–ცალკე 10 ლიტრის ოდენობის წყალი შეიწოვოს.

შენიშვნა

გადარგვა მოხდება უფლებამოსილი ორგანოს ზედამხედველობით დამკვეთის მიერ შერჩეულ ადგილზე. ყველა ხე-მცენარის გარშემო მიწა მოითხრება 20 - 70 სმ-ის რადიუსით, ორმოს სიღრმე იქნება იმ ზომის გათვალისწინებით, რომ ფესვთა სისტემა მიწის კომთან ერთად უნდა იყოს ხის სიმაღლის მესამედი, მიწა რომ არ დაიშალოს, უნდა ჩაიდოს ტომარაში და მოეკრას პირი. გადარგვა უნდა მოხდეს გათხრილ ორმოში იმ პირობით, რომ ორმოს სიგანე და სიღრმე უნდა იყოს საკმარისი, რომ გადარგული ხის ფესვები თავისუფლად ჩაეტიოს ორმოში.

გადარგვიდან ერთი თვის განმავლობაში რეგულარულად უნდა მოირწყას ხეები, გაუფხვიერდეს მიწა ღეროს გარშემო, გაუკეთდეს ჯამი წყლის (წვიმის წყლისთვისაც) შესაკავებლად. გადარგული ხეების მოვლის (რწყვა და მიწის გაფხვიერება) სამუშაოები უნდა გაგრძელდეს გაზაფხულზე. განსაკუთრებული მოვლა დასჭირდება ზაფხულის ცხელი დღეების პირობებში, ანუ ყოველ მესამე დღესდილით ადრე ან საღამოს დაბინდებამდე უნდა მოირწყას იმ ანგარიშით, რომ ყოველი ხის ნიადაგმა ცალ-ცალკე ერთი ვედროს (10 ლიტრი) ოდენობის წყალი შეიწოვოს.

მ.მ. შალვა აფციაური			ქ. თბილისი, ქობულეთის I შესახვევი №3					
დამკვეთი	შპს „ჯორჯიან ჰოტელ მენეჯმენტი“ (ს/ნ: 405001439)		დენდროპროექტი	2021				
შეასრულა		შ. აფციაური	განმარტებითი ბარათი	სტადია	ფურცელი	ფურც. რაოდ.	მასშტაბი	
			საფუძველი შალვა აფციაურის დასკვნა N131, 20.03.2021 წ.					

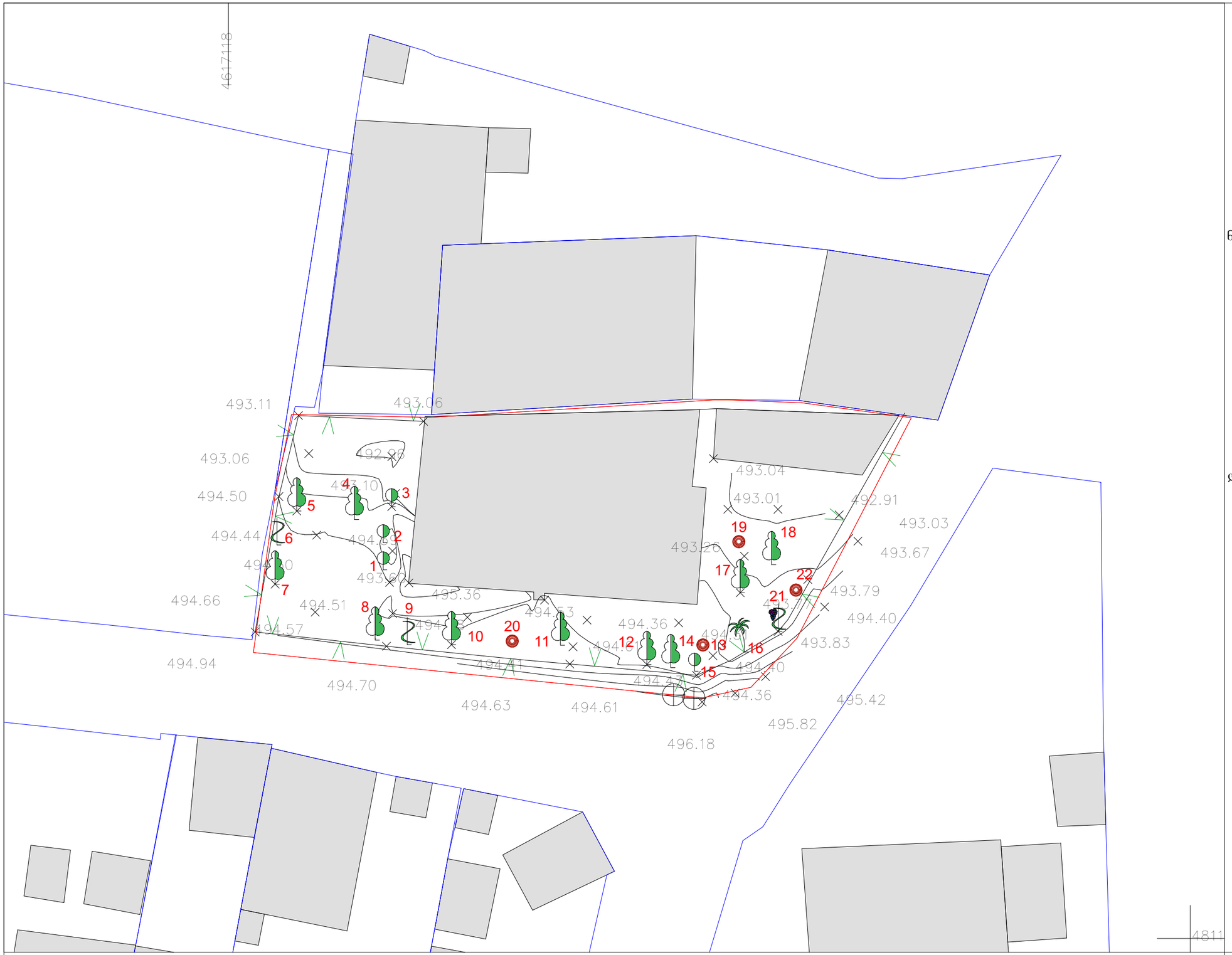

ტოპო გეგმა
არსებული მწვანე ნარგავები
მ 1:200

საკადასტრო კოდი: 01.14.11.038.013
მისამართი: ქ. თბილისი,
ქობულეთის I შესახვევი №3
ნაკვეთის დანიშნულება: არასასოფლო სამეურნეო
ფართობი: 416 კვ.მ
მესაკუთრე: შ.პ.ს "ჯორჯიან ჰოტელ მენეჯმენტი" (ს/ნ: 405001439)

მწვანე ნარგავების სახეობრივი მდგომარეობისა და ხარისხობრივი შეფასების შესახებ იხილეთ შალვა აფციაურის დასკვნა №131, 20.03.2021 წ.

პირობითი ნიშნები:

- ჯანსაღი
- ზეხმელი
- ხმობადი
- საპროექტო ნაკვეთის საზღვარი
- ნაკვეთების საზღვრები
- WGS 1984 -ის კოორდინატთა სისტემის UTM პროექცია

ქს	საცხ. შენობა
ქა	არასაცხ. შენობა
	ფარდული
	მშენებარე შენობა
	სატრანსპორტო ჯიხური
	ხის ღობე
	ღობე
	ქვის კედელი
	კედელი
	ფლატე
	რკინიგზა
თგ	გათბობა
წ	წყალგაყვანილობა
გ	გაზი
კ	კანალიზაცია
სან	სანიაღვრე
კგ	კავშირგაბმულობა
	ელ. ქსელები

გარე განათება
სამეთვალყურეო ჭები
პალმა
ვაზი
სურო
ფოთლოვანი ხე
ხილკენკროვანი ნარგავი
წიწვოვანი ხე
ბუჩქი
ბალახი
ძირკვი

მ.მ. შალვა აფციაური

დენდროპროექტი

დამკვეთი	შპს "ჯორჯიან ჰოტელ მენეჯმენტი" (ს/ნ: 405001439)
შესრულა	შ. აფციაური
საშუძველი	შალვა აფციაურის დასკვნა №131, 20.03.2021

ტოპო გეგმა
მოსაჭრელი და გადასარგავი
მწვანე ნარგავები
მ 1:200

საკადასტრო კოდი: 01.14.11.038.013
მისამართი: ქ. თბილისი,
ქობულეთის I შესახვევი №3
ნაკვეთის დანიშნულება: არასასოფლო
სამეურნეო
ფართობი: 416 კვ.მ
მესაკუთრე: შ.პ.ს "ჯორჯიან ჰოტელ
მენეჯმენტი" (ს/ნ: 405001439)

მწვანე ნარგავების სახეობრივი
მდგომარეობისა
და ხარისხობრივი შეფასების შესახებ
იხილეთ შალვა აფციაურის დასკვნა
№131, 20.03.2021 წ.

პირობითი ნიშნები:

- ხელუხლებელი
- მოსაჭრელი
- გადასარგავი
- საპროექტო შენობა
- გამწვანება
- საპროექტო შენობიდან 3.0 მეტრით დაცილებული მანძილი
- საპროექტო შენობიდან 1.5 მეტრით დაცილებული მანძილი
- საპროექტო ნაკვეთის საზღვარი
- ნაკვეთების საზღვრები
- WGS 1984 -ის კოორდინატთა სისტემის UTM პროექცია

ქს	საცხ. შენობა		ხის ღობე	წ	წყალგაყვანილობა
ქა	არასაცხ. შენობა		ღობე	გ	გაზი
	ფარდული		ქვის კედელი	კ	კანალიზაცია
	მშენებარე შენობა		კედელი	სან	სანიაღვრე
	ტრანსპორტო ჯიხური		ფლატე	კბ	კავშირგაბმულობა
			რკინიგზა		ელ. ქსელები
		თგ	გათბობა		

გარე განათება
სამეთვალყურეო ჭები
პალმა ვაზი სურო
ფოთლოვანი ხე ხილკენკროვანი ნარგავი
წიწვოვანი ხე
ბუჩქი ბალახი ძირკვი

	მ.მ. შალვა აფციაური
	დენდროკვლევა-2021 წ.
დამკვეთი	შპს "ჯორჯიან ჰოტელ მენეჯმენტი" (ს/ნ: 405001439)
შესრულა	შ. აფციაური
საფუძველი	შალვა აფციაურის დასკვნა №131, 20.03.2021



საპროექტო გენ-გეგმა კვ-ს ფართის დატანით მ 1:200

საკადასტრო კოდი: 01.14.11.038.013
მისამართი: ქ. თბილისი, ქობულეთის I შესახვევი №3
ნაკვეთის დანიშნულება: არასასოფლო სამეურნეო
ფართობი: 416 კვ.მ
მესაკუთრე: შ.პ.ს "ჯორჯიან ჰოტელ მენეჯმენტი" (ს/ნ: 405001439)

ნაკვეთზე ვრცელდება: - ფუნქციური ზონა(ზონები): საცხოვრებელი ზონა-2 (ს-2)
კ3 = 0.4

საპროექტო ტერიტორიის კ3 გამწვანების კოეფიციენტის საანგარიშო ფართობი (კვ.მ და ასახული კოეფიციენტში)

კ3=155,1 მ² კ3=155,1/416=0,37

პირობითი ნიშნები:

- გამწვანება
- საპროექტო შენობიდან 3.0 მეტრით დაცილებული მანძილი
- საპროექტო შენობიდან 1.5 მეტრით დაცილებული მანძილი
- საპროექტო ნაკვეთის საზღვარი
- ნაკვეთების საზღვრები
- WGS 1984 -ის კოორდინატთა სისტემის UTM პროექცია

ქს	საცხ. შენობა
ქა	არასაცხ. შენობა
	ფარდული
	მშენებარე შენობა
	სატრანსპორტო ჯიხური
	ხის ღობე
	ღობე
	ქვის კედელი
	კედელი
	ფლატე
	რკინიგზა
თბ	გათბობა
წ	წყალგაყვანილობა
გ	გაზი
კ	კანალიზაცია
სან	სანიაღვრე
კბ	კავშირგაბმულობა
	ელ. ქსელები

გარე განათება
სამეთვალყურეო ჭები
პალმა ვაზი სურო
ფოთლოვანი ხე ხილკენკროვანი ნარგავი
წიწვოვანი ხე
ბუჩქი ბალახი ძირკვი

მ.მ. შალვა აფციაური	
დენდროპროექტი	
დამკვეთი	შპს "ჯორჯიან ჰოტელ მენეჯმენტი" (ს/ნ: 405001439)
შესრულა	შ. აფციაური
საფუძველი	შალვა აფციაურის დასკვნა №131, 20.03.2021



საპროექტო გენ-გეგმა
მწვანე ნარგავების დატანით
მ 1:200

საკადასტრო კოდი: 01.14.11.038.013
მისამართი: ქ. თბილისი,
ქობულეთის I შესახვევი №3
ნაკვეთის დანიშნულება: არასასოფლო
სამეურნეო
ფართობი: 416 კვ.მ
მესაკუთრე: შ.პ.ს "ჯორჯიან ჰოტელ
მენეჯმენტი" (ს/ნ: 405001439)

ნაკვეთზე ვრცელდება: - ფუნქციური ზონა(ზონები):
საცხოვრებელი ზონა-2 (ს-2)
კ3 = 0.4

საპროექტო ტერიტორიის
კ3 გამწვანების კოეფიციენტის
საანგარიშო ფართობი
(კვ.მ და ასახული კოეფიციენტში)

კ3=155,1 მ² კ3=155,1/416=0,37

დარგული ხე
დარგული ბუჩქი
გადარგული ხე
გადარგული ბუჩქი

პირობითი ნიშნები:

გამწვანება
საპროექტო შენობიდან 3.0 მეტრით დაცილებული მანძილი
საპროექტო შენობიდან 1.5 მეტრით დაცილებული მანძილი
საპროექტო ნაკვეთის საზღვარი
ნაკვეთების საზღვრები
WGS 1984 -ის კოორდინატთა სისტემის UTM პროექცია

ქს	საცხ. შენობა
ქა	არასაცხ. შენობა
	ფარდული
	მშენებარე შენობა
	სატრანსპორტო ჯიხური
	ხის ღობე
	ღობე
	ქვის კედელი
	კედელი
	ფლატე
	რკინიგზა
თბ	გათბობა
წ	წყალგაყვანილობა
გ	გაზი
კ	კანალიზაცია
სან	სანიაღვრე
კბ	კავშირგაბმულობა
	ელ. ქსელები
	გარე განათება
	სამეთვალყურეო ჭები
	პალმა
	ვაზი
	სურო
	ფოთლოვანი ხე
	ხილკენკროვანი ნარგავი
	წიწვოვანი ხე
	ბუჩქი
	ბალახი
	ძირკვი

მ.მ. შალვა აფციაური

დენდროპროექტი

დამკვეთი	შპს "ჯორჯიან ჰოტელ მენეჯმენტი" (ს/ნ: 405001439)
შესრულა	შ. აფციაური
საწყისველი	შალვა აფციაურის დასკვნა №131, 20.03.2021

საპროექტო მცენარეთა ექსპლიკაცია

	საპროექტო მცენარეები							
	მცენარეთა დასახელება	ღეროს გარშემოწირულობა	ხნოვანება	სიმაღლე	მწვანე ნარგავის სახეობა	სასიცოცხლო ფორმა	რაოდენობა	შენიშვნა
1	არღავანი, იუდას ხე / Cercissiliguastrum	20 სმ. დან	5-10 წ.	3–5.5 მდე	ფოთლოვანი ხე	გვალვაგამძლე ნელა მზარდი	2	
2	ამბრის ხე / Liquidambar styraciflua	20 სმ. დან	5-10 წ.	3–5.5 მდე	ფოთლოვანი ხე	გვალვაგამძლე საშუალოდ მზარდი	2	
3	ცრუ აკაცია, რობინია / Robiniapseudoacacia	20 სმ. დან	5-10 წ.	3–5.5 მდე	ფოთლოვანი ხე	გვალვაგამძლე საშუალოდ მზარდი	2	
4	მსხვილფოთოლა ნეკერჩხალი ანუ ლეკა / Acer platanoides	20 სმ. დან	5-10 წ.	3–5.5 მდე	ფოთლოვანი ხე	გვალვაგამძლე საშუალოდ მზარდი	1	
	გადასარგავი მწვანე ნარგავები							
						სულ	7	

შენიშვნები:

1.დასარგავი ხე-მცენარეების სახეობა შერჩეულია კლიმატური, ნიადაგობრივი და შრბანული პირობების გათვალისწინებით, ქ. თბილისის მუნიციპალიტეტის ლანდშაფტისა და კლიმატისათვის შესაბამისი ხე-მცენარეების რეკომენდირებული და პრიორიტეტული ნარგავების სიიდან (განკარგულება **№05.15.147**, 08.02.2018წ.).

2.მოცემული ხე-მცენარის შეცვლა შესაძლებელია პროექტის ავტორთან შეთანხმებით.

3.ხე-მცენარეთა დარგვისას დაცულ იქნას აგროტექნიკის ნორმები.

4.დარგული ნერგების გარშემოწერილობა უნდა იყოს 20 სმ-დან.

5.ხე-მცენარეების დარგვა განხორციელდეს მშენებლობის დასრულების და სამშენებლო ნარჩენებისგან ეზოს გაწმენდის შემდეგ, შენობის ექსპლუატაციაში ჩაბარებამდე არასავეგეტაციო პერიოდში, გვიან შემოდგომაზე ან გაზაფხულის დასაწყისში. დარგვის შემდეგ ხე დამაგრდეს სამ წერტილში, ჭარისგან დასაცავად უზრუნველყოფილ იქნას ახლადდარგული ხეების მორწყვა მთელი სავეგეტაციო პერიოდების განმავლობაში, (უნალექო და თბილი ზამთრის პერიოდშიც).

მ.მ. შალვა აფციაური		ქ. თბილისი, ქობულეთის I შესახვევი №3	
დამკვეთი	შპს "ჯორჯიან პოტელ მენეჯმენტი" (ს/ნ: 405001439)	დენდროპროექტი	2021
შესრულებ	შ. აფციაური	საპროექტო მცენარეთა ექსპლიკაცია	სტადია / ფურცელი / ფურც. რაოდენობა / მასშტაბი
		საფუძველი შალვა აფციაურის დასკვნა №131. 20.03.2021	

სამუშაოთა მოცულობა

№	სამუშაოთა დასახელება	განზომილება	რაოდენობა	შენიშვნა
1	არსებული ხეების ფორმირება(გამხმარი ტოტების მოჭრა, გასხვლა)	ცალი		
2	არსებული ხეების და ბუჩქების გადარგვა საპროექტო ტერიტორიაზე	ცალი		
3	ადგილების მომზადება ხეების დასარგავად 50% ნოყიერი მიწის ნაზავის დამატებით ორმოებში. ორმოს ზომა 1.0X1.0X1.0)	ცალი		4.5 მ³ მიწის ნაზავი
4	ფოთლოვანი ხეები	ცალი	7	
5	წიწვიანი ხეები	ცალი		
6	ბუჩქები	ცალი		
7	10 სმ. სისქის ნოყიერი მიწის ნაზავის შეტანა და გაშლა, ჩვეულებრივი გაზონის მოსაწყობად 284 მ2 ფართობზე.	მ³	28.4	
8	ჩვეულებრივი გაზონის მოწყობა	მ²	284	
9	ჩვეულებრივი გაზონის მოვლა	მ²	284	
10	ახლადჩარგული მცენარეების მორწყვა და გაზონის მორწყვა	მთელი გამწვანებული ტერიტორია		

ქალაქ თბილისის მუნიციპალიტეტის ლანდშაფტისა და კლიმატისათვის შესაბამისი ხე-მცენარეების სახეობების სია

1. პრიორიტეტული ხეების სია



არღვანი იუდას ხე
Cercissiliguastrum



ამბრის ხე
Liquidambar styraciflua



ცრუ აკაცია
Robinia pseudoacacia

2. რეკომენდირებული ხეები



მთის ბოყვი, ნეკერცხალი
Acer pseudoplatanus

შენიშვნები:

1.ხეების გასხვლა და ფორმირება მოხდეს აგროტექნიკური ნორმების გათვალისწინებით, სავეგეტაციო პერიოდების დაწყებამდე.(ადრე გაზაფხულზე დაშემოდგომაზე)
2.მოცემული მცენარის შეცვლა შესაძლებელია პროექტის ავტორთან შეთანხმებით.
3.მცენარეთა ჩარგვისას დაცულ იქნას აგროტექნიკის ნორმები.
4.უზრუნველყოფილ იქნას მცენარეთა მორწყვა მთელი საეგეტაციო პერიოდების განმავლობაში.

მ.მ. შალვა აფციაური			ქ. თბილისი, ქობულეთის I შესახვევი №3	
დამკვეთი	შ.პ.ს "ჯორჯიან ჰოტელ მენეჯმენტი" (ს/ნ: 405001439)		დეხდროპროექტი	2021
შეასრულა		შ. აფციაური	ახსნა-განმარტებითი ბარათი	სტადია / ფურცელი / ფურცლ. რაოდ. / მასშტაბი
			საფუძველი მ.მ. შალვა აფციაური-ს დასკვნა N131 20.03.2021	

დენდროლოგიური პროექტის საინფორმაციო დაფა

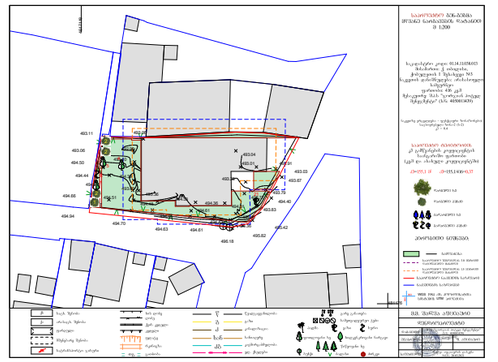

საპროექტო ტერიტორია: 01.14.11.038.013
მისამართი: ქ. თბილისი, ქობულეთის I შესახვევი №3

საპროექტო ტერიტორიის ფართი: 416 მ²
კ3 = 155,1 მ² კ3 = 0.4

#	დასარგავი ხე-მცენარეების სახეობა	ღეროს გარშემოწირულობა	ხნოვანება	სიმაღლე	რაოდენობა
1	არღავანი, იუდას ხე	20 სმ. დან	5-10 წ	3 - 5.5 მდე	2
2	აბრის ხე	20 სმ. დან	5-10 წ	3 - 5.5 მდე	2
3	ცრუ აკაცია, რობინია	20 სმ. დან	5-10 წ	3 - 5.5 მდე	2
4	მსხვილფოთოლა ნეკერჩხალი	20 სმ. დან	5-10 წ	3 - 5.5 მდე	1
	გადასარგავი მწვანე ნარგავები				
				სულ	7



დენდროლოგიური პროექტის შეთანხმების თარიღი:
დენდროლოგიური პროექტის დასრულების თარიღი:

ახლადდარგულ ხე-მცენარეების მოვლაზე პასუხისმგებელი პირი:
შ.პ.ს "ჯორჯიან ჰოტელ მენეჯმენტი" (ს/ნ: 405001439)

ახლადდარგულ ხე-მცენარეების მოვლის ხანგრძლივობა: 3 წელი

მ.მ. შალვა აფციაური		ქ. თბილისი, ქობულეთის I შესახვევი №3	
დამკვეთი	შ.პ.ს "ჯორჯიან ჰოტელ მენეჯმენტი" (ს/ნ: 405001439)	დენდროპროექტი	2021
შეასრულა	შ. აფციაური	საინფორმაციო დაფა	სტადია / ფურცელი / ფურცლების რაოდენობა / მასშტაბი
		საფუძველი შალვა აფციაურის დასკვნა №131, 20.03.2021 წ.	

ტოპო გეგმა
მოსაჭრელი და გადასარგავი
მწვანე ნარგავები
მ 1:200

საკადასტრო კოდი: 01.14.11.038.013
მისამართი: ქ. თბილისი,
ქობულეთის I შესახვევი №3
ნაკვეთის დანიშნულება: არასასოფლო
სამეურნეო
ფართობი: 416 კვ.მ
მესაკუთრე: შ.პ.ს "ჯორჯიან ჰოტელ
მენეჯმენტი" (ს/ნ: 405001439)

მწვანე ნარგავების სახეობრივი
მდგომარეობისა
და ხარისხობრივი შეფასების შესახებ
იხილეთ შალვა აფციაურის დასკვნა
№131, 20.03.2021 წ.



პირობითი ნიშნები:

- ხელუხლებელი
- მოსაჭრელი
- გადასარგავი
- საპროექტო შენობა
- გამწვანება
- საპროექტო შენობიდან 3.0 მეტრით დაცილებული მანძილი
- საპროექტო შენობიდან 1.5 მეტრით დაცილებული მანძილი
- საპროექტო ნაკვეთის საზღვარი
- ნაკვეთების საზღვრები
- WGS 1984 -ის კოორდინატთა სისტემის UTM პროექცია

ქს	საცხ. შენობა
ქა	არასაცხ. შენობა
	ფარდული
	მშენებარე შენობა
	სატრანსპორტო ჯიხური
	ხის ღობე
	ღობე
	ქვის კედელი
	კედელი
	ფლატე
	რკინიგზა
თგ	გათბობა
წ	წყალგაყვანილობა
გ	გაზი
კ	კანალიზაცია
სან	სანიაღვრე
კბ	კავშირგაბმულობა
	ელ. ქსელები
	გარე განათება
	სამეთვალყურეო ჭები
	პალმა
	ვაზი
	სურო
	ფოთლოვანი ხე
	ხილკენკროვანი ნარგავი
	წიწვოვანი ხე
	ბუჩქი
	ბალახი
	ძირკვი

მ.მ. შალვა აფციაური

დენდროკვლევა-2021 წ.

დამკვეთი	შპს "ჯორჯიან ჰოტელ მენეჯმენტი" (ს/ნ: 405001439)
შეასრულა	შ. აფციაური
საფუძველი	შალვა აფციაურის დასკვნა №131, 20.03.2021