გაცემის თარიღი

17.05.2021

განხილვის საგანი :	სამუშაოების წარმოებაზე აქტის გამოცემა
დაინტერესებული პირი :	მიხეილ გიორგობიანი 01001015795
წარმოების საფუძველი :	განცხადება №: QN1817195
გასაჩივრების წესი :	გასაჩივრდეს საქართველოს კანონმდებლობის შესაბამისად
აქტის მოქმედების ვადა :	აქტი ძალაშია გამოქვეყნებისთანავე

სააგენტოს გადაწყვეტილება № QN1817195

1. დაკმაყოფილდეს განმცხადებლის წერილობითი თხოვნა და მიეცეს თანხმობა განახორციელოს ქ. თბილისში, შტენბერგის ქუჩის მიმდებარედ, გზის მოწყობის მიზნით საჭირო სამუშაოები, №1 დანართში მონიშნულ სავარაუდო მონაკვეთზე, №2 დანართით დადგენილი საგზაო მოძრაობის ორგანიზაციის სქემის შესაბამისად, უსაფრთხოების და ტექნიკური ნორმების სრული დაცვით.
2. ბრძანება ძალაშია მისი გაცნობიდან 30 (ოცდაათი) კალენდარული დღის ვადით.

(ელექტრონული ფორმით გაცემული აქტის გაცნობისთვის დაინტერესებულ მხარეს განესაზღვრება ვადა - სააგენტოს მიერ აქტის გამოცემიდან 30 (ოცდაათი) კალენდარული დღის ოდენობით. თუ აღნიშნულ ვადაში დაინტერესებული პირი აქტს არ გაეცნობა აქტი ითვლება ძალადაკარგულად.)

საფუძველი:

“ცალკეული ხაზობრივი ნაგებობის განთავსების, სამუშაოების წარმოების ან/და მათი შემდგომი რეგისტრაციის თაობაზე თანხმობის გაცემის წესის დამტკიცების შესახებ“ ქალაქ თბილისის მუნიციპალიტეტის საკრებულოს 2014 წლის 22 დეკემბრის #19-75 დადგენილება; “ქალაქ თბილისის მუნიციპალიტეტის საჯარო სამართლის იურიდიული პირის – ქონების მართვის სააგენტოს მიერ გაწეული მომსახურებისა და დაჩქარებული მომსახურების საფასურის და ვადების განსაზღვრის შესახებ”

გამოყენებულია კვალიფიციური
ელექტრონული ხელმოწერა/
ელექტრონული შტამპი

თბილისი შარტავას ქუჩა #7
ტელ: (+995 32) 2 72 22 22 Email: infoauction@Tbilisi.gov.ge
www.auction.tbilisi.gov.ge
www.iauction.ge

გაცემის თარიღი

17.05.2021

განხილვის საგანი :	სამუშაოების წარმოებაზე აქტის გამოცემა
დაინტერესებული პირი :	მიხეილ გიორგობიანი 01001015795
წარმოების საფუძველი :	განცხადება №: QN1817180
გასაჩივრების წესი :	გასაჩივრდეს საქართველოს კანონმდებლობის შესაბამისად
აქტის მოქმედების ვადა :	აქტი ძალაშია გამოქვეყნებისთანავე

სააგენტოს გადაწყვეტილება № QN1817180

1. დაკმაყოფილდეს განმცხადებლის წერილობითი თხოვნა და მიეცეს თანხმობა განახორციელოს ქ. თბილისში, შტენბერგის ქუჩის მიმდებარედ, მუნიციპალიტეტის ტერიტორიის გამოყენებით გზის მოწყობის მიზნით საჭირო სამუშაოები, №1 დანართში მონიშნულ სავარაუდო მონაკვეთზე, №2 დანართით დადგენილი საგზაო მოძრაობის ორგანიზაციის სქემის შესაბამისად, უსაფრთხოების და ტექნიკური ნორმების სრული დაცვით.
2. ბრძანება ძალაშია მისი გაცნობიდან 30 (ოცდაათი) კალენდარული დღის ვადით.

(ელექტრონული ფორმით გაცემული აქტის გაცნობისთვის დაინტერესებულ მხარეს განესაზღვრება ვადა - სააგენტოს მიერ აქტის გამოცემიდან 30 (ოცდაათი) კალენდარული დღის ოდენობით. თუ აღნიშნულ ვადაში დაინტერესებული პირი აქტს არ გაეცნობა აქტი ითვლება ძალადაკარგულად.)

საფუძველი:

“ცალკეული ხაზობრივი ნაგებობის განთავსების, სამუშაოების წარმოების ან/და მათი შემდგომი რეგისტრაციის თაობაზე თანხმობის გაცემის წესის დამტკიცების შესახებ“ ქალაქ თბილისის მუნიციპალიტეტის საკრებულოს 2014 წლის 22 დეკემბრის #19-75 დადგენილება; “ქალაქ თბილისის მუნიციპალიტეტის საჯარო სამართლის იურიდიული პირის – ქონების მართვის სააგენტოს მიერ გაწეული მომსახურებისა და დაჩქარებული მომსახურების საფასურის და ვადების განსაზღვრის შესახებ”

გამოყენებულია კვალიფიციური
ელექტრონული ხელმოწერა/
ელექტრონული შტამპი

თბილისი შარტავას ქუჩა #7
ტელ: (+995 32) 2 72 22 22 Email: infoauction@Tbilisi.gov.ge
www.auction.tbilisi.gov.ge
www.iauction.ge

ქალაქ თბილისის მუნიციპალიტეტის საჯარო სამართლის იურიდიული პირი – ქალაქ თბილისის მუნიციპალიტეტის ტრანსპორტისა და ურბანული განვითარების სააგენტო

წერილის ნომერი: **16-01210923276**
თარიღი: **02/04/2021**
პინი: **1304**

ადრესატი: პაატა ხეჩუმაშვილი
პირადი ნომერი: 31001008335
მისამართი: დიდი დიღომი მირიან მეფის 103

გადაამოწმეთ: **document.municipal.gov.ge**

ბატონო პაატა,

თქვენი მ/წლის 20 მარტის განცხადების (მერიაში რეგისტრაციის №19/0121079122-16; 20.03.2021წ.) პასუხად, რომელიც შეეხება ქ. თბილისში,დასახლება ვარკეთილი, ზემო პლატო, N152 სკოლის მიმდებარედ არსებულ მიწის ნაკვეთზე (ს/კ: 01.19.20.005.034) საგზაო მოძრაობის ორგანიზების სქემის შეთანხმებას, გაცნობებთ, წარმოდგენილი საგზაო მოძრაობის ორგანიზების სქემა სააგენტოს მიერ შეთანხმებულია.

წარმოდგენილი საგზაო მოძრაობის ორგანიზების სქემა სააგენტოს მიერ შეთანხმებულია იმ პირობით, რომ ტროტუარების ნაწილი, რომელიც მდებარეობს საკადასტრო საზღვრებში, დაიტვირთება საჯარო სერვიტუტით.

ამასთან გაცნობებთ, რომ სამუშაოს დასრულების შემდეგ, 30 კალენდარული დღის ვადაში დემონტაჟი უნდა გაუკეთდეს დროებით დამონტაჟებულ საგზაო მოძრაობის ორგანიზების ტექნიკურ საშუალებებს და ქუჩის სავალი ნაწილი მოყვანილი იქნას პირვანდელ მდგომარეობაში.

საგზაო მოძრაობის ორგანიზების სქემა შეთანხმებულია იმ პირობით, რომ საგზაო მოძრაობის ორგანიზების ცვლილების შემთხვევაში სქემა ხელახლა საჭიროებს შეთანხმებას სააგენტოსთან.

შენიშვნა: სსიპ - ტრანსპორტისა და ურბანული განვითარების სააგენტოს მიერ შეთანხმებული საგზაო მოძრაობის ორგანიზების სქემები იხილეთ თანდართულ ბმულზე :

https://cloud.tbilisi.gov.ge/index.php/s/SdK45IbQJvSYo9I

პატივისცემით,

ვიქტორ წილოსანი

სააგენტოს უფროსი

გამოყენებულია კვალიფიციური
ელექტრონული ხელმოწერა/
ელექტრონული შტამპი

საქართველოს შინაგან საქმეთა სამინისტროს
საპატრულო პოლიციის დეპარტამენტი

MINISTRY OF INTERNAL AFFAIRS OF GEORGIA
PATROL POLICE DEPARTMENT

MIA 9 21 00838002

05/04/2021

მოქ. მ. გიორგობიანს
ქ. თბილისი გლდანი VII მ/რ კორ. 16 ბ. 47;
თქვენს 2021 წლის 5 აპრილის განცხადებაზე

ასლი: საპატრულო პოლიციის დეპარტამენტის
ქ. თბილისის მთავარი სამმართველოს

შსს საპატრულო პოლიციის დეპარტამენტში განხილულ იქნა თქვენი განცხადება, რომელშიც ითხოვთ, ქ. თბილისში ვარკეთილი, ზემო პლატო, N152 სკოლის (ს/კ 01.19.20.005.034) მიმდებარედ შესასვლელ–გამოსასვლელი გზის მოწყობის, სამშენებლო დამცავი ღობის განთავსების და არსებული საგზაო/სატრანსპორტო ინფრასტრუქტურის ნაკადების მიმართულების საგზაო მოძრაობის ორგანიზაციის წარმოდგენილი სქემების შეთანხმებას.

- ვითვალისწინებთ რა, ქ. თბილისის მუნიციპალიტეტის ტრანსპორტის განვითარების (წერილის ნომერი 02/04/2021 16-01210923276) სააგენტოს თანხმობას, შსს საპატრულო პოლიციის დეპარტამენტი ითანხმებს (საგზაო მოძრაობის უსაფრთხოების კუთხით) წარმოდგენილ დროებითი და მუდმივი მოძრაობის ორგანიზაციის სქემებს და არ არის წინააღმდეგი მოაწყოთ სამშენებლო დამცავი ღობე შემდეგი პირობების დაცვით:
- სამშენებლო დამცავი ღობე შეიღებოს შავ-თეთრი ან წითელ-თეთრი ზოლებით;
- ქვეითად მოსიარულეთა უსაფრთხოების მიზნით დამცავი ღობის ფარგლებში მოეწყოს ქუჩის სავალი ნაწილის მხრიდან ქვეითად მოსიარულეთა ბილიკი, ღობე გზის სავალი ნაწილის მხრიდან გადაიხუროს და ღამის საათებში განათდეს;
- სამშენებლო ობიექტზე მისასვლელი გზა აღიჭურვოს მოძრაობის რეგულირების ტექნიკური საშუალებებით წარმოდგენილი სქემის შესაბამისად;
- დაცული იქნას გზის სავალი ნაწილის სისაუფთავე, არ დაუშვათ სამშენებლო მასალისა და ტექნიკის გზის სავალ ნაწილზე განთავსება;
- სამუშაოების დასრულებისთანავე მიმდებარე ტერიტორია მოყვანილ იქნას პირვანდელ მდგომარეობაში და დროებითი მოძრაობის რეგულირების ტექნიკურ საშუალებებს გაუკეთდეს დემონტაჟი;

0190, თბილისი, ნოე რამიშვილის ქ. №38
№38, Noe Ramishvili St. 0190, Tbilisi, Georgia
ტელ./Tel.: (+995 032) 2 41 42 42
ფაქსი/Fax: (+995 032) 2 41 85 02
E-mail: patrolinfo@mia.gov.ge

- სამუშაოების დაწყების და დამთავრების შესახებ წინასწარ ეცნობოს შსს საპატრულო პოლიციის დეპარტამენტის სამორიგეო ნაწილს (ტელ: 241-85-04; 241-85-05);

მეორე ადრესატს: გთხოვთ, უზრუნველყოთ კონტროლის დაწესება წერილში მითითებულ პირობების შესრულებაზე და მოძრაობის რეგულირების ტექნიკური საშუალებების განთავსების მდგომარეობაზე. შეუსრულებლობის შემთხვევაში გაატარეთ ზომები საქართველოს ადმინისტრაციულ სამართალდარღვევათა კოდექსის 134 მუხლით გათვალისწინებული მოთხოვნების შესაბამისად.

დანართი: 1 ფაილად.

საპატრულო პოლიციის დეპარტამენტი /
საორგანიზაციო სამმართველო / საგზაო მოძრაობის
ზედამხედველობის განყოფილება
განყოფილების უფროსი
ბარბაქაძე დავით



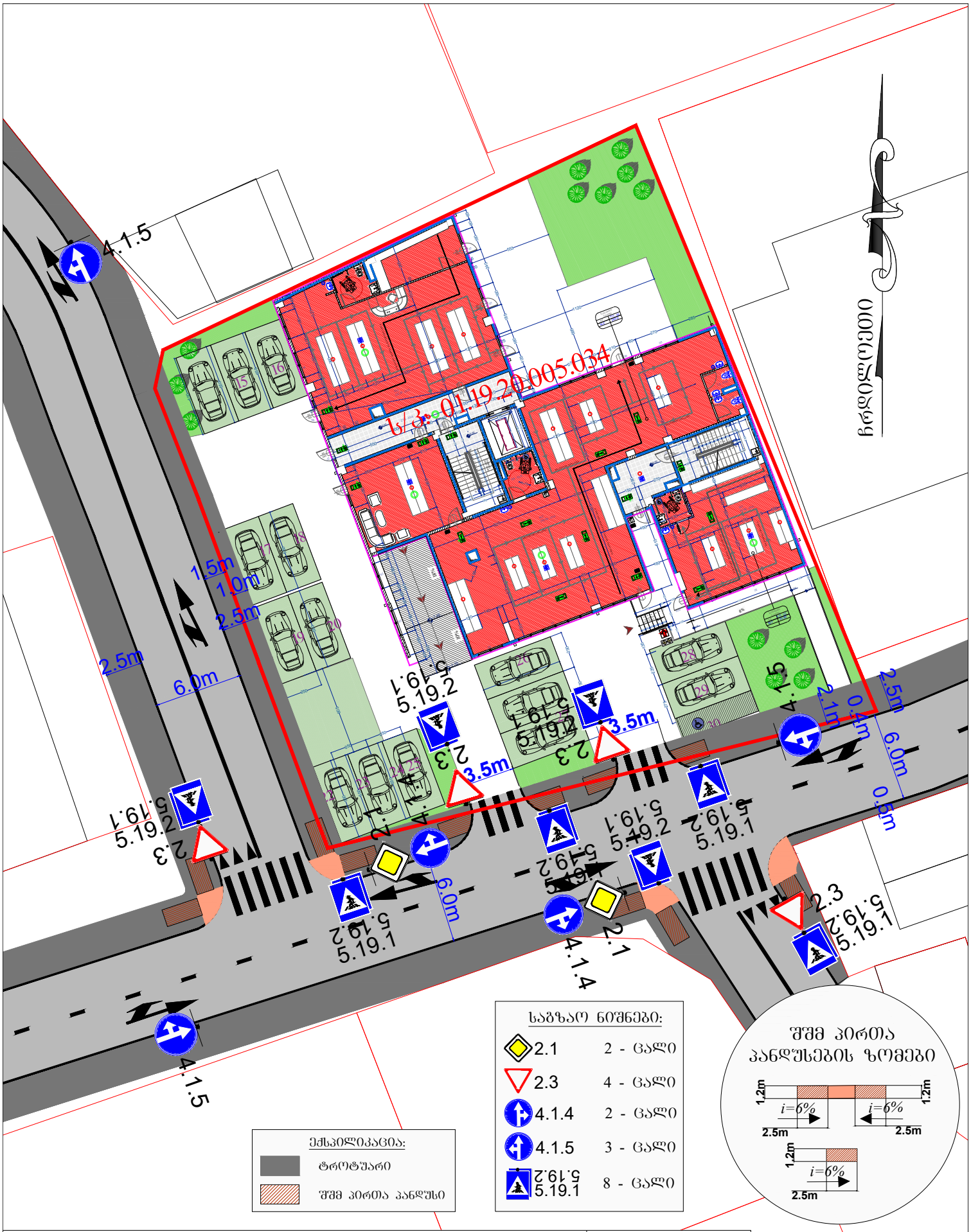

ქალაქი თბილისი , დასახლება ვარკეთილი, კლატო ზემო, N152 სკოლის მიმდებარედ;

ს/კ: 01.19.20.005.034;

მრავალფუნქციური კომპლექსის მშენებლობა,

საგზაო მოძრაობის ორგანიზების სქემა

საგზაო მოძრაობის ორგანიზების სქემა

მ. 1:1000

შემამოწმა - შანავა სტურუა
საკ. ნომერი 551 371 441

შემსრულებელი - ბიორგი კახაძე
საკ. ნომერი 571 260 062

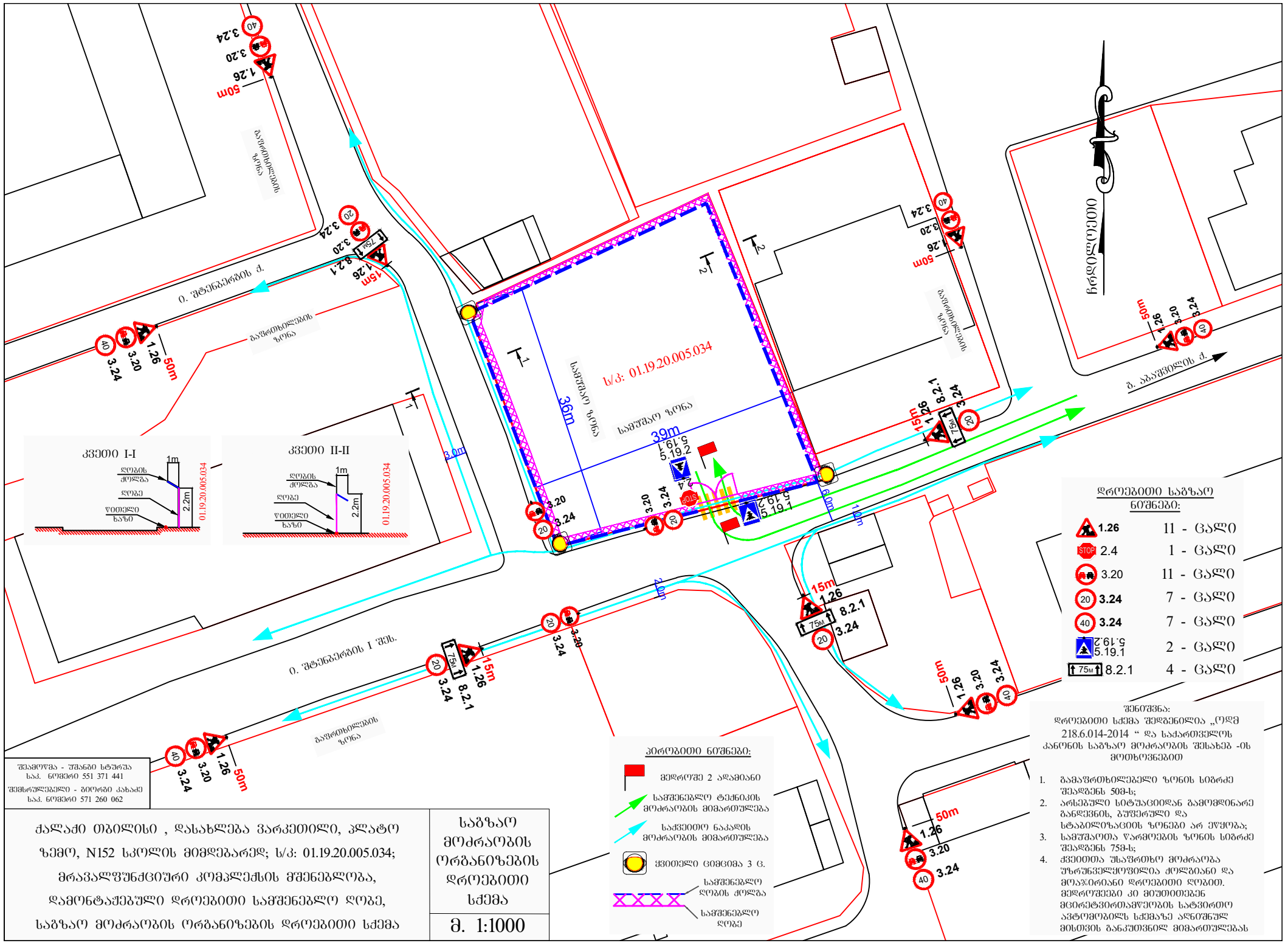
ს/კ: 01.19.20.005.034
საშუშაო ზონა
36m
39m
3.0m
6.0m
20m
15m
50m
ი. შტენბერგის ქ.
ი. შტენბერგის I შეს.
გ. აბაშიძის ქ.
ჩრდილოეთი
გაფრთხილების ზონა
კვეთი I-I
კვეთი II-II
ღობის ქოლგა
ღობე
წითელი ხაზი
2.2m
1m
01.19.20.005.034
დროებითი საგზაო ნიშნები:
1.26 11 - ცალი
2.4 1 - ცალი
3.20 11 - ცალი
3.24 7 - ცალი
3.24 7 - ცალი
5.19.1 2 - ცალი
8.2.1 4 - ცალი
პირობითი ნიშნები:
მედროშე 2 ადამიანი
სამშენებლო ტექნიკის მოძრაობის მიმართულება
საქვეითო ნაკადის მოძრაობის მიმართულება
ქვითელი ციმციმა 3 ც.
სამშენებლო ღობის ქოლგა
სამშენებლო ღობე
შენიშვნა:
დროებითი სქემა შედგენილია „ოდმ 218.6.014-2014 “ და საქართველოს კანონის საგზაო მოძრაობის შესახებ -ის მოთხოვნებით
1. გამაფრთხილებელი ზონის სიგრძე შეადგენს 50მ-ს;
2. არსებული სიტუაციიდან გამომდინარე განდევნის, ბუშტრული და სტაბილიზაციის ზონები არ ეწყობა;
3. სამუშაოთა წარმოების ზონის სიგრძე შეადგენს 75მ-ს;
4. ქვეითთა უსაფრთხო მოძრაობა უზრუნველყოფილია ქოლგიანი და მოაჯირიანი დროებითი ღობით. მედროშეები კი მიუთითებენ მცირეტვირთამწეობის სატვირთო ავტომობილს სქემაზე აღნიშნულ მისთვის განკუთვნილ მიმართულებას
შემსრულებელი - ბიორგი კახაძე
საკ. ნომერი 571 260 062
ჭალაძი თბილისი , დასახლება ვარკეთილი, პლატო ზემო, N152 სკოლის მიმდებარედ; ს/კ: 01.19.20.005.034; მრავალფუნქციური კომპლექსის მშენებლობა, დამონტაჟებული დროებითი სამშენებლო ღობე, საგზაო მოძრაობის ორგანიზების დროებითი სქემა
საგზაო მოძრაობის ორგანიზების დროებითი სქემა
მ. 1:1000

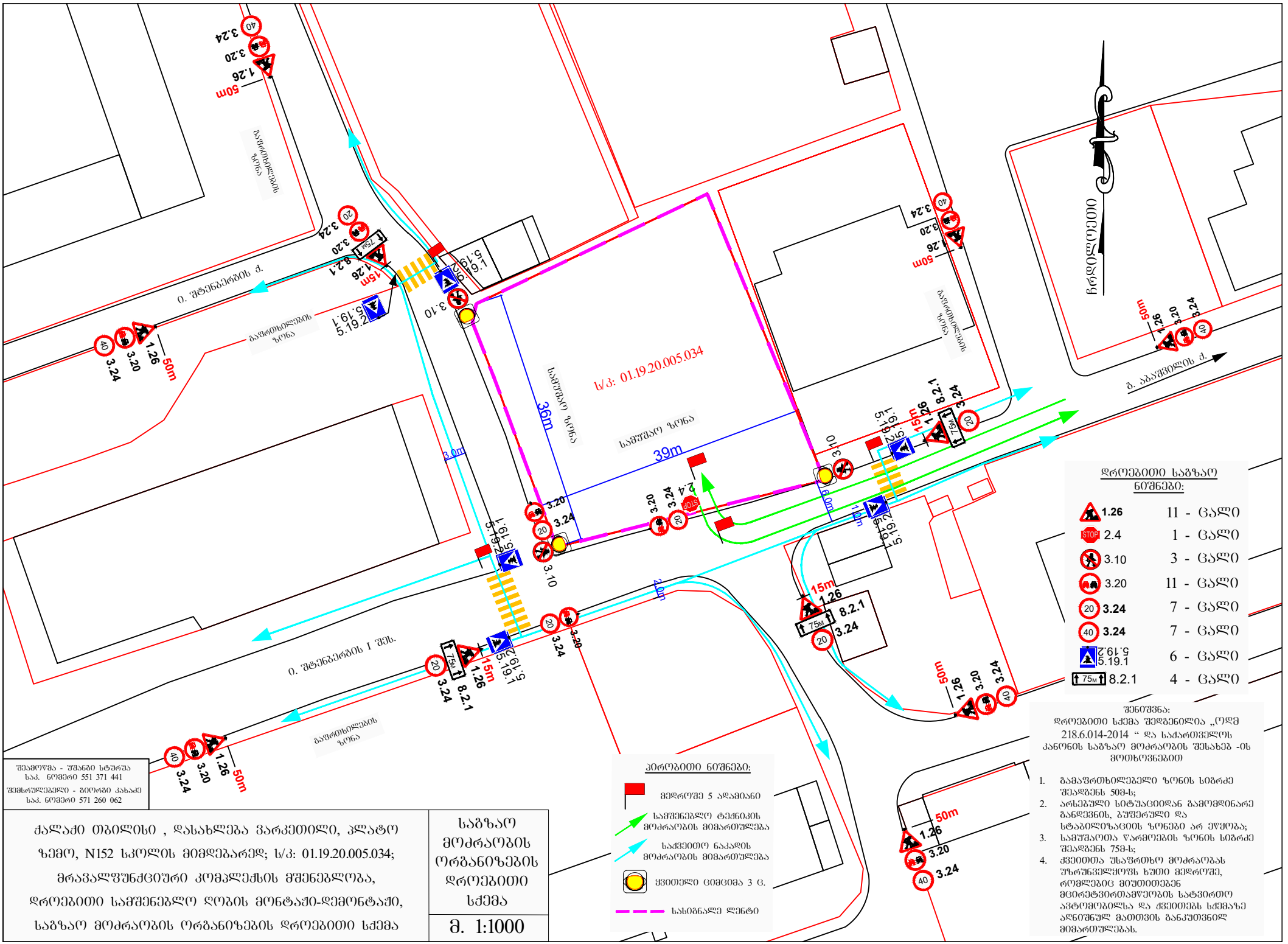
ს/კ: 01.19.20.005.034
საბურავის ზონა
საშუშაო ზონა
36m
39m
3.0m
6.0m
20m
15m
50m
ბაგირიანი გზა
ი. შტენბერგის ქ.
ი. შტენბერგის I შეს.
გ. აბაშიძის ქ.
ბაგირიანი გზა
ბაგირიანი გზა
ბაგირიანი გზა

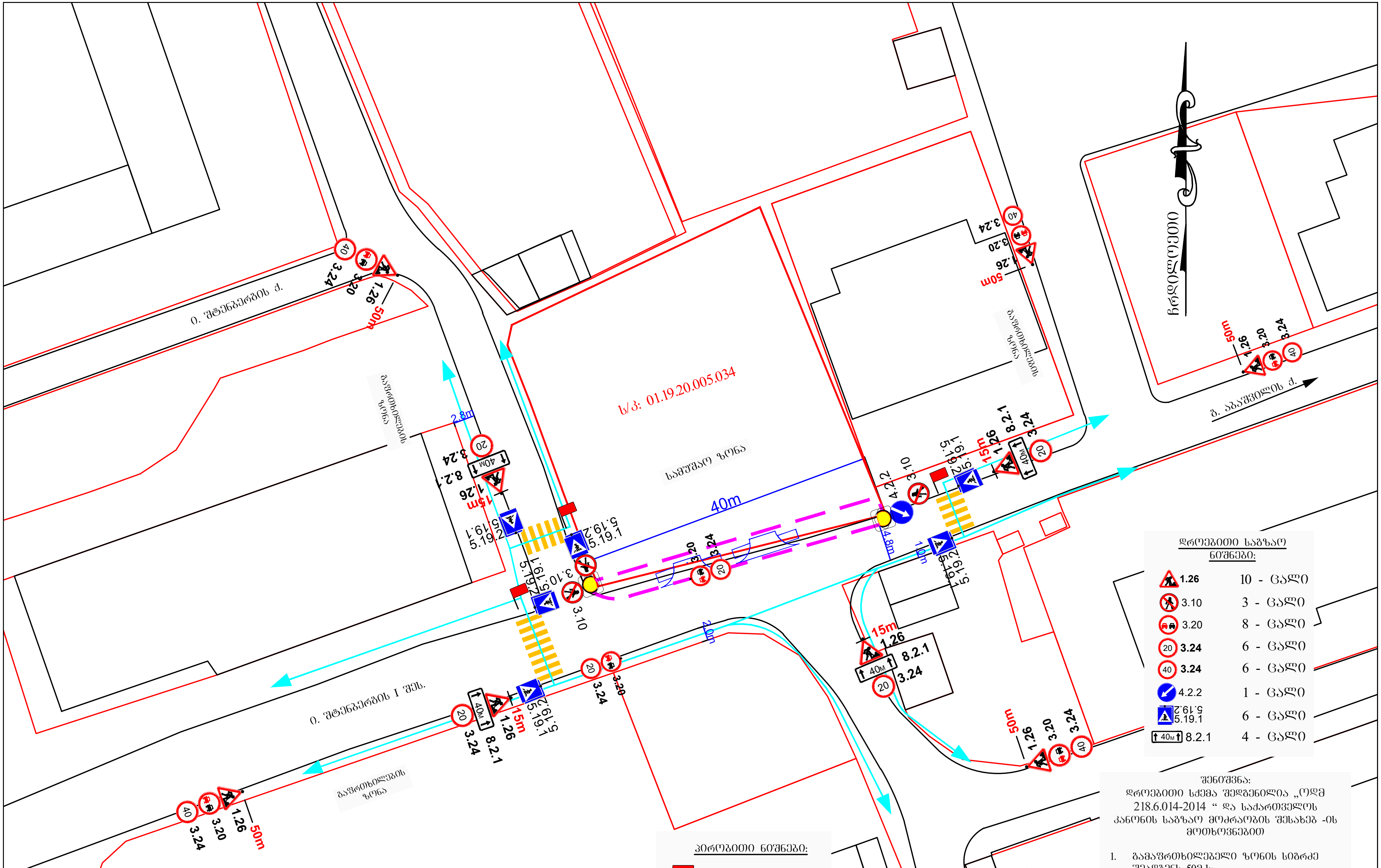

დროებითი საგზაო ნიშნები:

1.26	10 - ცალი
3.10	3 - ცალი
3.20	8 - ცალი
3.24 (20)	6 - ცალი
3.24 (40)	6 - ცალი
4.2.2	1 - ცალი
5.19.2 / 5.19.1	6 - ცალი
8.2.1 (40м)	4 - ცალი

პირობითი ნიშნები:

- მედროშე 3 ადამიანი
- საქვეითო ნაკადის მოძრაობის მიმართულება
- ყვითელი ციმციმა 2 ც.
- სასიგნალე ლენტი

შენიშვნა:

დროებითი სქემა შედგენილია „ოდმ 218.6.014-2014 “ და საქართველოს კანონის საგზაო მოძრაობის შესახებ -ის მოთხოვნებით

1. გამაფრთხილებელი ზონის სიგრძე შეადგენს 50მ-ს;
2. არსებული სიტუაციიდან გამომდინარე განდევნის, ბუფერული და სტაბილიზაციის ზონები არ ეწყობა;
3. სამუშაოთა წარმოების ზონის სიგრძე შეადგენს 40მ-ს;
4. ქვეითთა უსაფრთხო მოძრაობას უზრუნველყოფს სამი მედროშე, რომლებიც მიუთითებენ ქვეითებს სქემაზე აღნიშნულ მათთვის განკუთვნილ მიმართულებას.

ქალაქი თბილისი , დასახლება ვარკეთილი, პლატო ზემო, N152 სკოლის მიმდებარედ; ს/კ: 01.19.20.005.034; მრავალფუნქციური კომპლექსის მშენებლობა, შესასვლელ-გამოსასვლელი გზების მოწყობა, საგზაო მოძრაობის ორგანიზების დროებითი სქემა	საგზაო მოძრაობის ორგანიზების დროებითი სქემა მ. 1:1000