მიწის (უძრავი ქონების) საკადასტრო კოდი **N 01.10.06.001.191**

ამონაწერი საჯარო რეესტრიდან

განცხადების რეგისტრაცია
N 882020725192 - 02/10/2020 19:20:07

მომზადების თარიღი
05/10/2020 01:05:50

საკუთრების განყოფილება

ზონა	სექტორი	კვარტალი	ნაკვეთი
თბილისი	საბურთალო		
01	**10**	**06**	**001/191**

მისამართი: ქალაქი თბილისი, პეტრე იბერის ქუჩა, N 20

ნაკვეთის საკუთრების ტიპი: საკუთრება

ნაკვეთის დანიშნულება: არასასოფლო სამეურნეო

დაზუსტებული ფართობი: 1410.00 კვ.მ.

ნაკვეთის წინა ნომერი: **01.10.06.001.093; 01.10.06.001.180;**

შენობა-ნაგებობის ჩამონათვალი: N1 N2 N3 N5-ში: საერთო ფართობით 329.53 კვ.მ. მათ შორის: სავაჭრო ფართი 93.26 კვ.მ. სავაჭრო დახლების ფართი 173.6 კვ.მ. მაცივრის ფართი 9.9 კვ.მ. WC - 27.12 კვ.მ. ადმინისტრაციის ფართი 12.6 კვ.მ. დამხმარე ფართი 13.05 კვ.მ.

სხვა ფართი: ნაგებობა N4

მესაკუთრის განყოფილება

განცხადების რეგისტრაცია : ნომერი 882020144981 , თარიღი 24/02/2020 09:41:22
უფლების რეგისტრაცია: თარიღი 24/02/2020

უფლების დამადასტურებელი დოკუმენტი:

- ხელშეკრულება უძრავი ნივთის ნასყიდობის შესახებ , დამოწმების თარიღი:24/02/2020 , საქართველოს იუსტიციის სამინისტროს საჯარო რეესტრის ეროვნული სააგენტო

მესაკუთრეები:
შპს "ჯი ემ ჯი" , ID ნომერი:406043115

მესაკუთრე:
შპს "ჯი ემ ჯი"

აღწერა:

იპოთეკა

საგადასახადო გირავნობა:

რეგისტრირებული არ არის

ვალდებულება

ყადაღა/აკრძალვა:

რეგისტრირებული არ არის

მოვალეთა რეესტრი:

რეგისტრირებული არ არის

"ფიზიკური პირის მიერ 2 წლამდე ვადით საკუთრებაში არსებული მატერიალური აქტივის რეალიზაციისას, აგრეთვე საგადასახადო წლის განმავლობაში 1000 ლარის ან მეტი ღირებულების ქონების საჩუქრად მიღებისას საშემოსავლო გადასახადი გადახდას ექვემდებარება საანგარიშო წლის მომდევნო წლის 1 აპრილამდე, რის შესახებაც აღნიშნული ფიზიკური პირი იმავე ვადაში წარუდგენს დეკლარაციას საგადასახადო ორგანოს. აღნიშნული ვალდებულების შეუსრულებლობა წარმოადგენს საგადასახადო სამართალდარღვევას, რაც იწვევს პასუხისმგებლობას საქართველოს საგადასახადო კოდექსის XVIII თავის მიხედვით."

- დოკუმენტის ნამდვილობის გადამოწმება შესაძლებელია საჯარო რეესტრის ეროვნული სააგენტოს ოფიციალურ ვებ–გვერდზე www.napr.gov.ge;
- ამონაწერის მიღება შესაძლებელია ვებ–გვერდზე www.napr.gov.ge, ნებისმიერ ტერიტორიულ სარეგისტრაციო სამსახურში, იუსტიციის სახლებსა და სააგენტოს ავტორიზებულ პირებთან;
- ამონაწერში ტექნიკური ხარვეზის აღმოჩენის შემთხვევაში დაგვიკავშირდით: 2 405405 ან პირადად შეავსეთ განაცხადი ვებ–გვერდზე;
- კონსულტაციის მიღება შესაძლებელია იუსტიციის სახლის ცხელ ხაზზე 2 405405;
- საჯარო რეესტრის თანამშრომელთა მხრიდან უკანონო ქმედების შემთხვევაში დაგვიკავშირდით ცხელ ხაზზე: 08 009 009 09
- თქვენთვის საინტერესო ნებისმიერ საკითხთან დაკავშირებით მოგვწერეთ ელ-ფოსტით: info@napr.gov.ge

საკადასტრო გეგმა

საჯარო რეესტრის ეროვნული სააგენტო

საკადასტრო კოდი: 01.10.06.001.191

განცხადების ნომერი: 882020727297

მომზადების თარიღი: 05/10/2020

ნაკვეთის დანიშნულება: არასასოფლო სამეურნეო

ფართობი: 1410 კვ.მ (WGS 84 / UTM zone 38N)

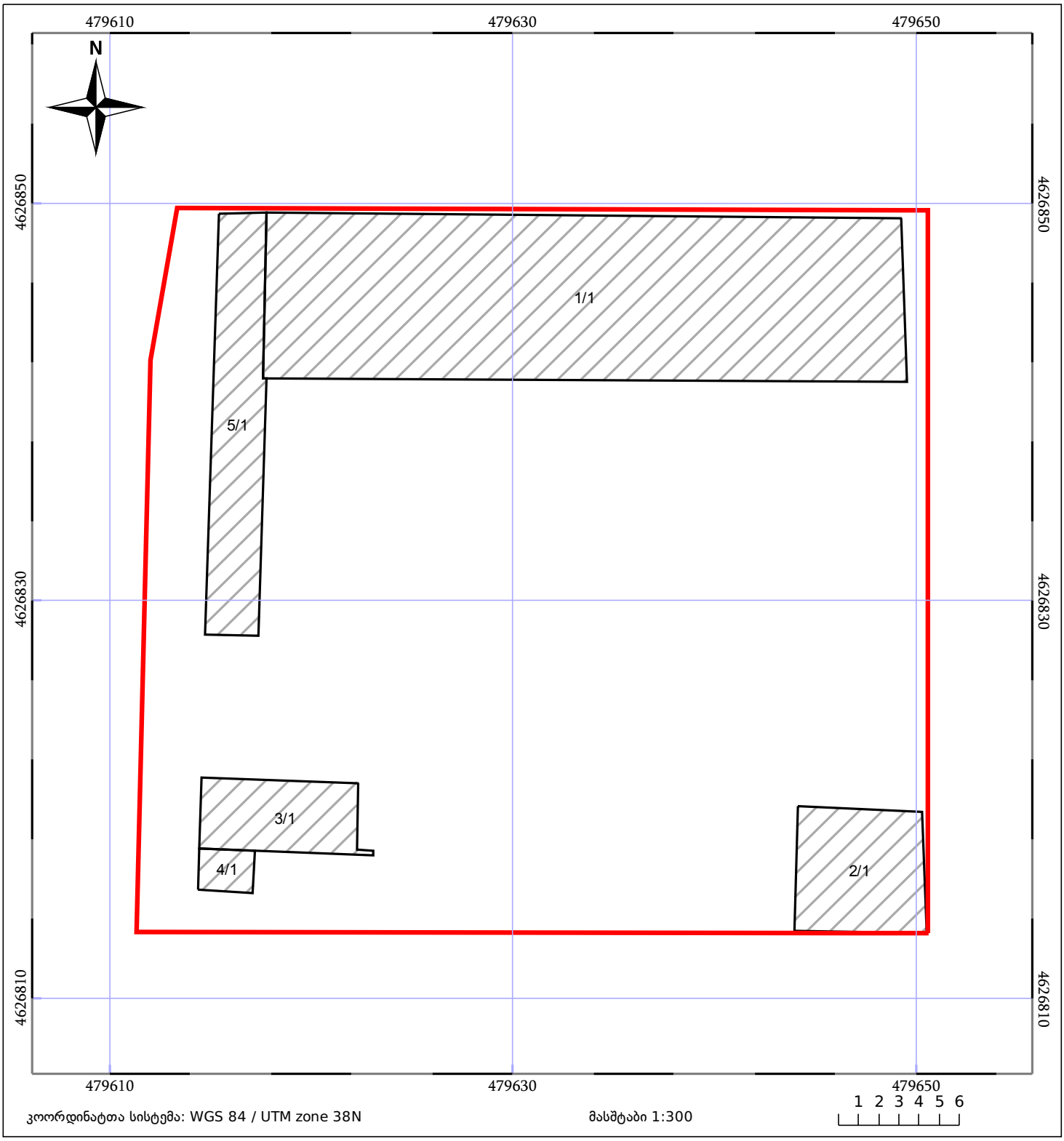

კოორდინატთა სისტემა: WGS 84 / UTM zone 38N

მასშტაბი 1:300

მშენებარე ნაგებობა

ნაკვეთის საკადასტრო საზღვარი

შენობა/ნაგებობა

ხაზობრივი ნაგებობა

ტყის ფონდი

ვალდებულება

სიტუაციური გეგმა

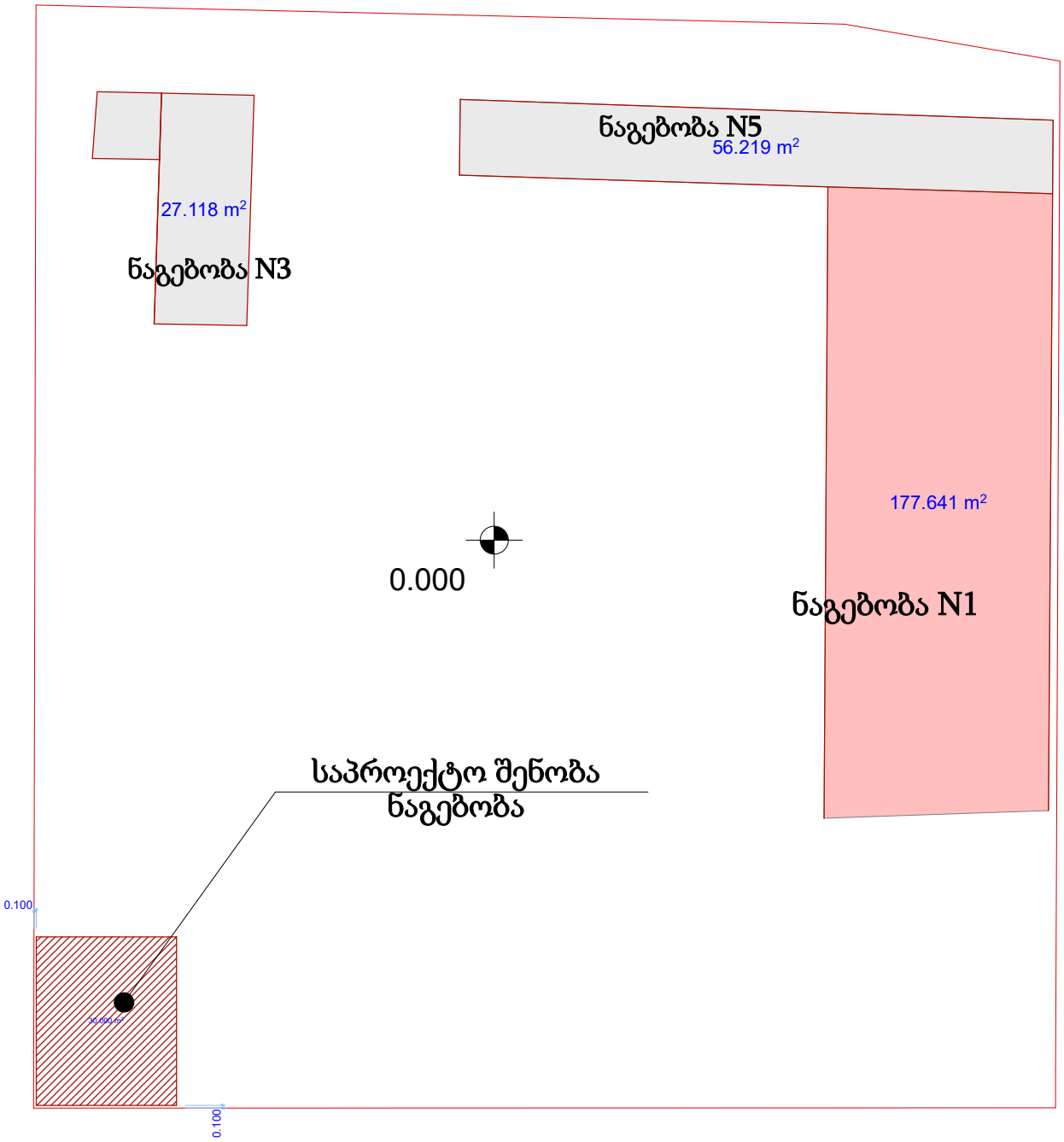

გეგმა 0.00 ნიშნულზე
მაშტაბი 1:100

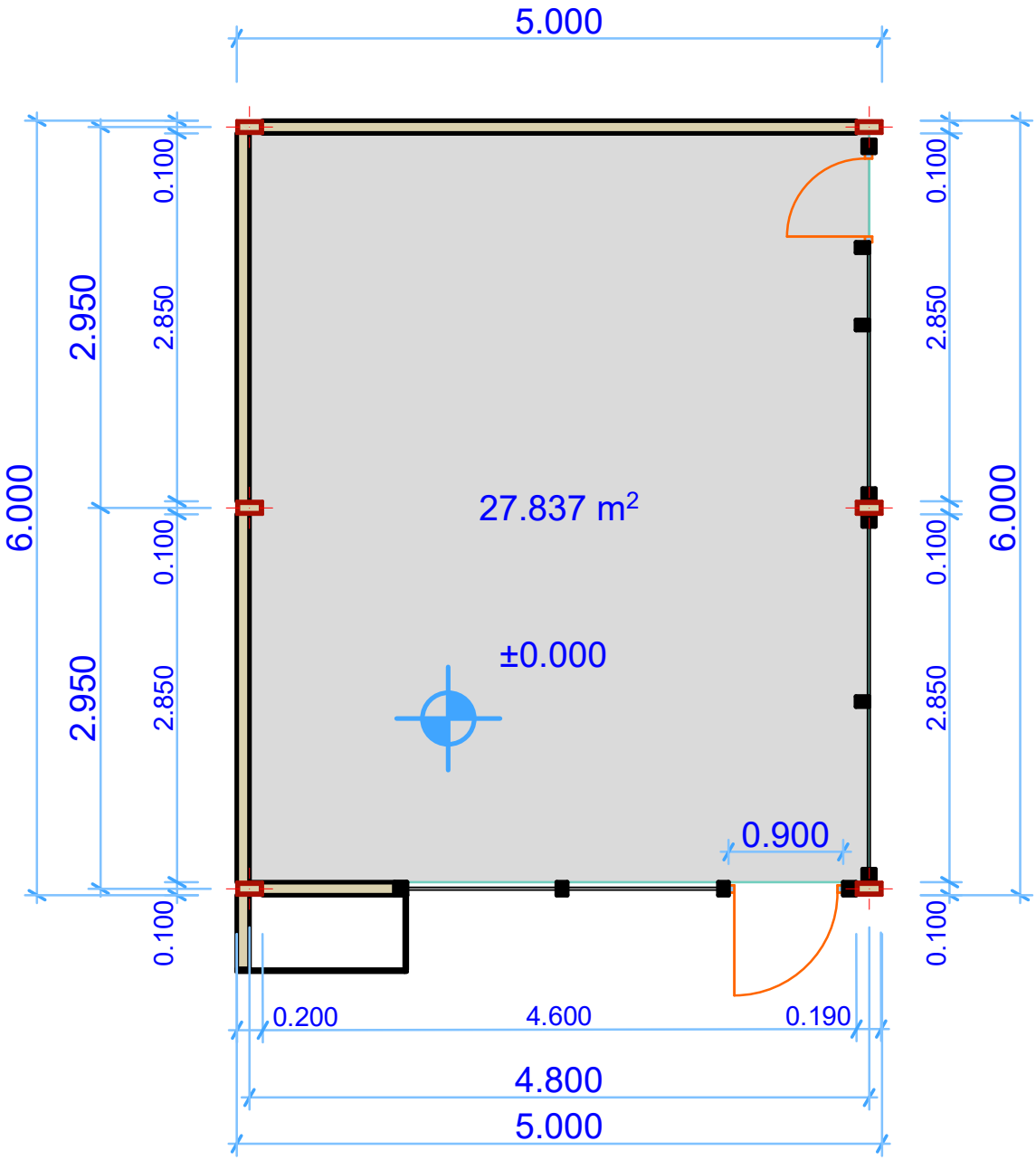

კროკი 0.00 ნიშნულზე

