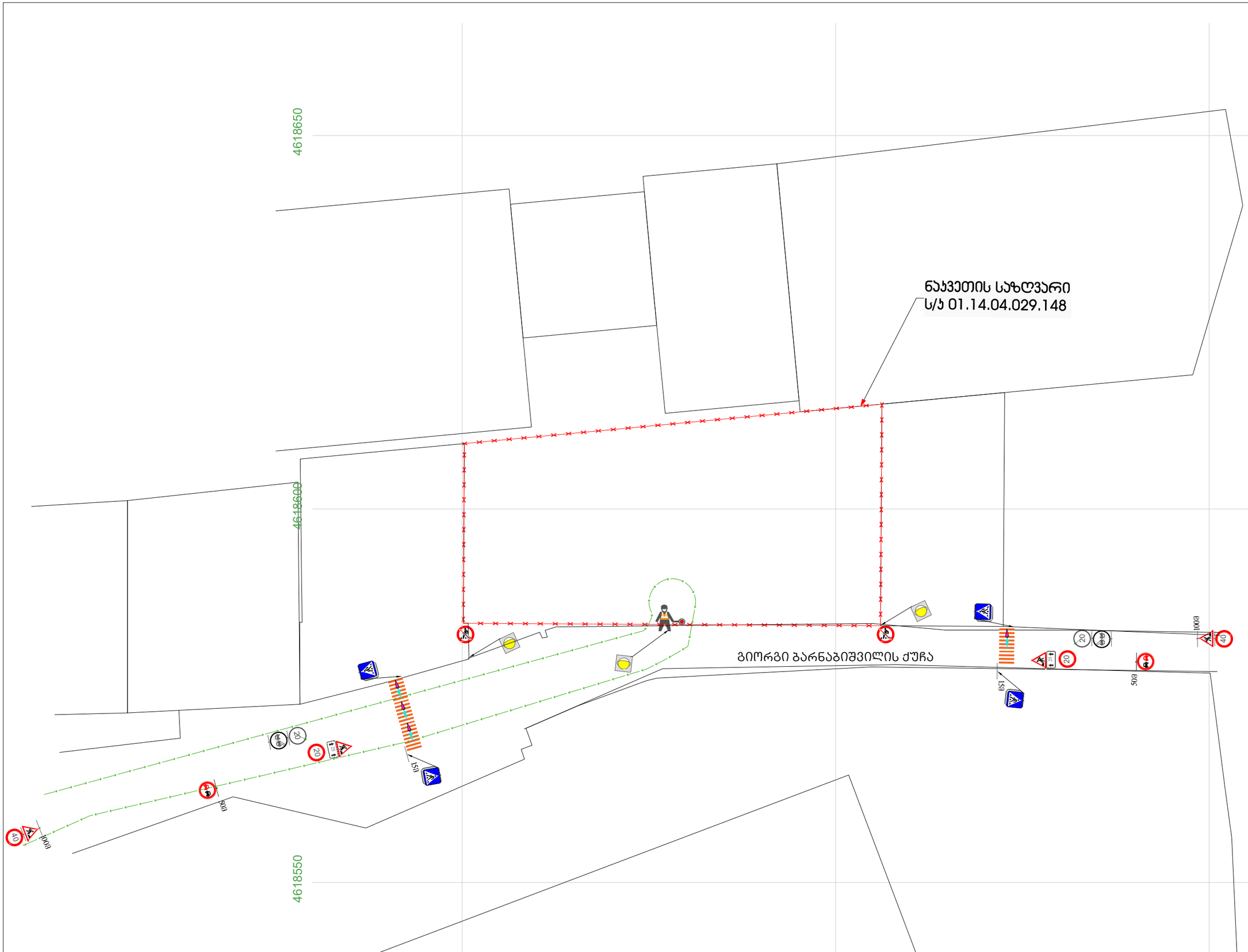

ერთბინიანი საცხოვრებელი სახლი

თბილისი, უნივერსიტეტის მაღლივ კორპუსსა და ქავთარაძის ქუჩას შორის

ნაკვეთის (ს.კ 01.14.04.029.148) მიმდებარედ ღობის მოწყობის პერიოდში საგზაო მოძრაობის ორგანიზების დროებითი სქემა.

ფურც.N-1

2021 წელი

N

4618650

ნაკვეთის საზღვარი
ს/კ 01.14.04.029.148

სამშენებლო ღობის კვეთი.

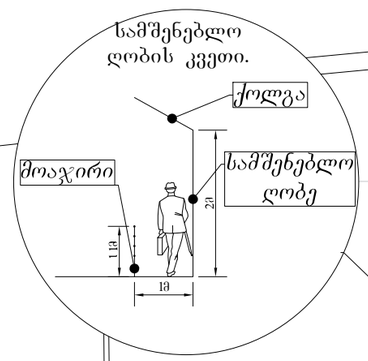

გიორგი ბარნაბიშვილის ქუჩა

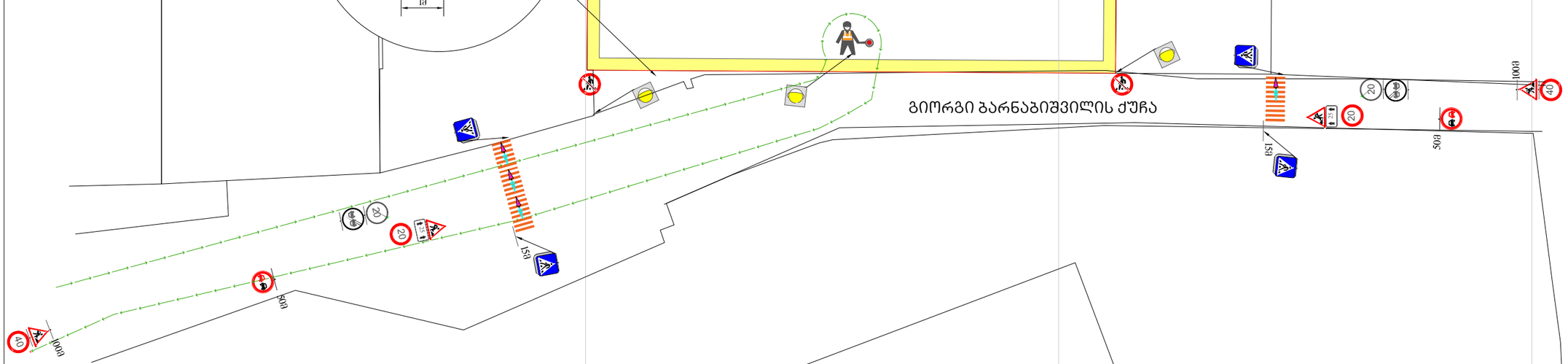

4618550

საგზაო მოძრაობის ორგანიზაციის ტექნიკური საშუალებები


1.26 -4


3.10 - 2


3.20 - 2


3.21 - 2


3.24 - 2


3.24 -2

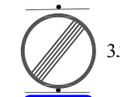
3.25 - 2


5.19.1 - 4


5.19.2 - 4



8.2.1 - 2

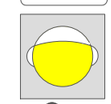
შუქ. ტ7-2ც


მედროშე 1 ადამიანი

ქვეითთა მოძრაობა

ღობურა

სამშენებლო ტექნიკის მოძრაობის მიმართულება

ერთბინიანი საცხოვრებელი სახლი თბილისი, უნივერსიტეტის მაღლივ კორპუსსა და ქავთარაძის ქუჩას შორის	ნაკვეთის (ს.კ 01.14.04.029.148) მიმდებარედ მშენებლობის პერიოდში საგზაო მოძრაობის ორგანიზების დროებითი სქემა.	ფურც.N-2 2021 წელი

N

4618650

4618600

4618550

ნაკვეთის საზღვარი
ს/კ 01.14.04.029.148

შენობის სავარაუდო კონტური

გიორგი გარნაბიშვილის ქუჩა

5 m

150მ

500მ

1000მ

შენიშვნა:
დროებითი სქემა შედგენილია "ოდმ 218.6.014-2014" და საქართველოს კანონის საგზაო მოძრაობის შესახებ მოთხოვნების შესაბამისად

1. გამაფრთხილებელი ზონის სიგრძე შეადგენს 100 მეტრს.
2. ბუშტრული ზონაა 15 მეტრი.
3. სავალი ნაწილის დახურული ზოლის სიგანის 0.5 მ და ნაკადის სიჩქარის 20 კმ/სთ შესაბამისი განლევნის ზონის სიგრძე შესაბამისი საანგარიშო ფორმულის მიხედვით შეადგენს 5 მ-ს.
4. შუნტირებული ზონის სიგრძე შეადგენს 30 მ-ს.
5. ნახაზზე ნაჩვენებია დროებითი საგზაო ნიშნები.
6. სქემაზე დატანილია დროებითი საგზაო მონიშვნა.
7. ჭვეთთა ნაკადი მოძრაობს სამუშაოთა წარმოების ზონის მოპირდაპირე მხარეს.

საგზაო მოძრაობის ორგანიზაციის ტექნიკური საშუალებები

- 1.21.2-1
- 1.21.3- 1ც
- 1.26 -4
- 2.5 -1
- 2.6 -1
- 3.10 - 2
- 3.20 - 2
- 3.21 - 2
- 3.24 - 2
- 3.24 -2
- 3.25 - 2
- 4.2.1 -1
- 4.2.2 -1
- 5.19.1 - 4
- 5.19.2 - 4
- 30მ 8.2.1 - 2
- შუქ. ტ7-2ც
- ქვეითთა მოძრაობა
- ღობურა

ერთბინიანი საცხოვრებელი სახლი თბილისი, უნივერსიტეტის მაღლივ კორპუსსა და ქავთარაძის ქუჩას შორის	ნაკვეთის (ს.კ 01.14.04.029.148) მიმდებარედ შესასვლელ-გამოსასვლელის მოწყობის პერიოდში საგზაო მოძრაობის ორგანიზების დროებითი სქემა	ფურც.N-3 2021 წელი

N

4618650

4618600

4618550

0.90

შშმ პირთა პანდუსი

2.5

6%

ნაკვეთის საზღვარი
ს/კ 01.14.04.029.148

შენობის სავარაუდო კონტური

5.200

1.5m

5.75m

5.30m

10.90m

გიორგი ბარნაბიშვილის ქუჩა

ტროტუარის განივი კვეთი

1.5

ტიპური ტროტუარი

საგზაო მოძრაობის ორგანიზაციის ტექნიკური საშუალებები

2.3-1

2.5 -1

2.6 -1

5.19.1-2

5.19.2-2

7.8.2 -0

7.8.3 - 0

ტიპური ტროტუარი გეგმაში

0.15

1.5

ტიპური ტროტუარის განივი კვეთი

ერთბინიანი საცხოვრებელი სახლი

თბილისი, უნივერსიტეტის მაღლივ კორპუსსა და ქავთარაძის ქუჩას შორის

ნაკვეთის (ს.კ 01.14.04.029.148) მიმდებარედ საგზაო მოძრაობის ორგანიზების სქემა

ფურც.N-4

2021 წელი