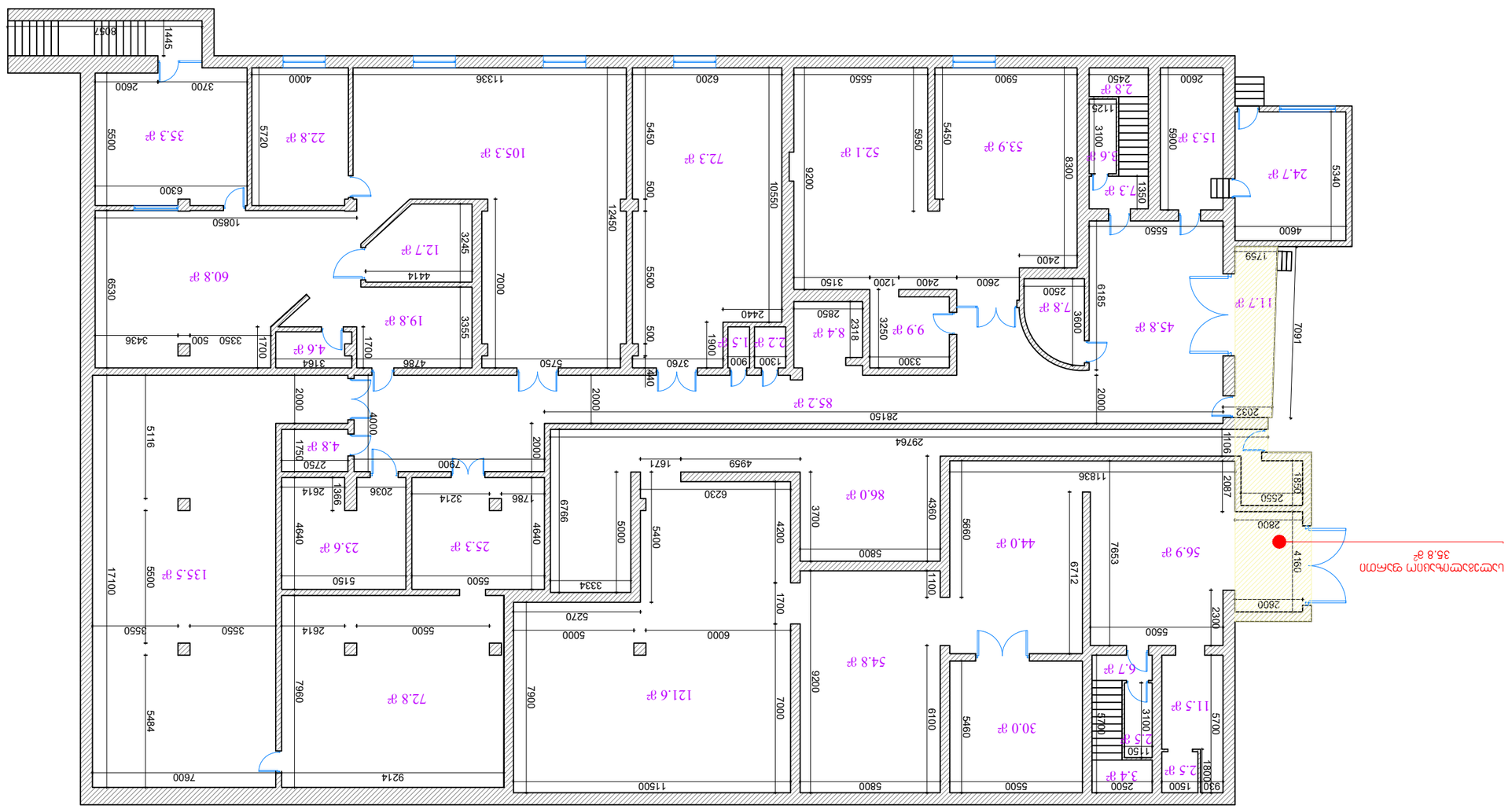

Архитектурно планировочное решение	
Изм. Кол.уч. Лист № док. Подп. Дата	
Разработал	Бычкова
Проверил	Бычкова
Н.контр.	Бычкова
ГИП	Бычкова
Стадия:	Р
Лист:	1
Листов:	1
Наименование организации:	ООО "ПроектСтройСервис"
Общая площадь квартиры:	1682.6 м²
Площадь квартиры с учетом коэффициента:	1682.6 м²

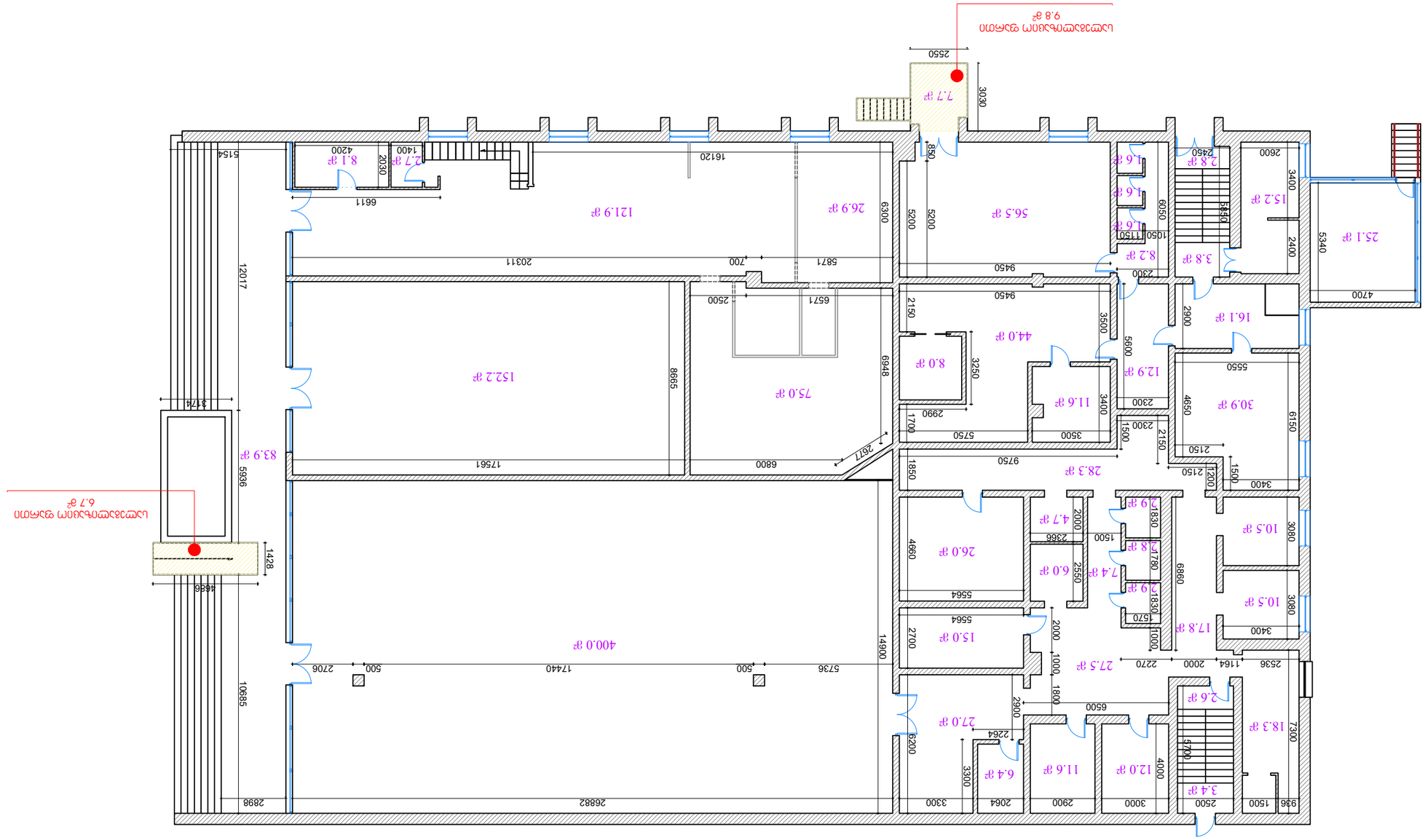

помещение уборочного инвентаря
6.7 м²

Масштаб:	1:200
Формат:	A3

Экспликация помещений
Экспликация помещений
1 этаж

Общая площадь: 1629.2 м²

Площадь здания: 1462.3 м²

Условные обозначения:

Площадь помещений : 1347.7 м²

I площадь здания : 1361.9 м²

II площадь здания : 482.2 м²

Площадь здания : 3191.8 м²

Разработал:

Проверил:

Н.контр.:

Гип: ООО "ЭТАЛОН" (ИНН - 2023908588)

Объект: Здание ветеринарной клиники на 200 посещений в сутки, расположенное по адресу: г. Волгоград, ул. Ангарская, 33

Стадия: Рабочий проект

Лист: 1

Листов: 1

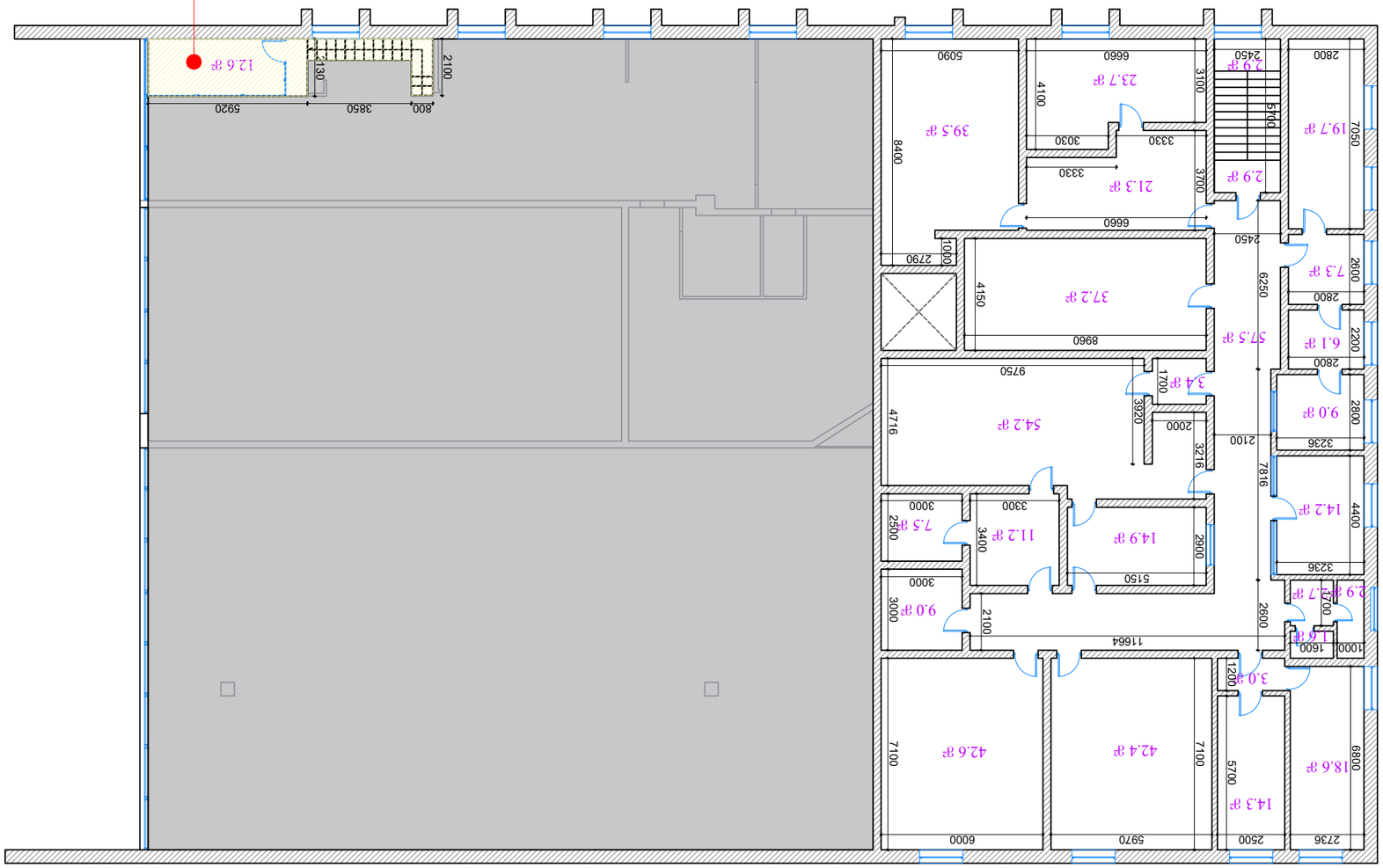

ՈՒՍԱՆՈՂԱԿԱՆ ԲՆԱԿԱՎԱՅՐԻ ՀԱՍՑԵ՝	Հ. ՈՒՍԱՆՈՂԱԿԱՆ ԲՆԱԿԱՎԱՅՐ N۹ ԱԲՐԱՀԱՄՅԱՆ ՓԱՓՈՂՈՑ ՇԵՆՔ ||, ՀԱՏՎԱԾ ՀՈՂԱՄԱՍ
ԾՐԱԳՐԻ ՀԵՂԻՆԱԿ՝	Ս/Յ (01.13.03.023.046)
ՇԻՆԱՐԱՐԻ ԱՆՎԱՆ, ԱԶԳԱՆՈՒՆ, ՀԱՍՑԵ՝	Ա.Ա. ՀԱՅՐՅԱՆ (201967180) ՀԱՎ "ԳՈՀԱՐ 2007", ID - (20239088)
ՀԱՄԱՀԵՂԻՆԱԿ՝	ՔՐՀԱՀԱՏԱԿՈՒՅՑ
	Ե.Ս.Հ ՀԱՅՐՅԱՆ
ՇԻՆԱՐԱՐԱԿԱՆ ՀՍԿ՝	ՀՀ, ԳՈՀԱՐԱՆ Ք., ԱԲՐԱՀԱՄՅԱՆ ՓՈՂՈՑ ՇԵՆՔ ||, ՀԱՏՎԱԾ ՀՈՂԱՄԱՍ
ՇԻՆԱՐԱՐԱԿԱՆ ԱՍՊԱՐԵԶ՝	ԱՆՀԱՏԱԿԱՆ ԲՆԱԿԱՆԻ ՇԻՆԱՐԱՐԱԿԱՆ ՆԱԽԱԳԻԾ
ՇԻՆԱՐԱՐԱԿԱՆ ՀՍԿ՝	ՀՀ, ԳՈՀԱՐԱՆ Ք., ԱԲՐԱՀԱՄՅԱՆ ՓՈՂՈՑ ՇԵՆՔ ||, ՀԱՏՎԱԾ ՀՈՂԱՄԱՍ

1300201

ჭიბ

რაიონი [illegible]

(გას, ჩიხი, ფართ.) [illegible] III [illegible]

[illegible]

1982 [illegible] [illegible] „[illegible]"

1023 [illegible] [illegible] „[illegible]" (I.645, [illegible] 378)

~~79~~ 94

4.06.06.

1999 [illegible]

047100

საქ. რესპუბლიკა

მერიის

დამტკიცებულია 01 IX — 1939 წ.

ტექნიკური პასპორტიზაციის საალრიცხვო ბარათი

რაიონი [illegible]

კვარტალი III-კვარტალი

უბანი

სამართი: ქუჩა (შესახ. ჩიხი, მოედანი) _____ № _____ აშენების თარილი _____

ეძნ. ალრ. (ფ. 1-6) II. მესაკუთრე, მიწათმოსარგებლე, მოიჯარე, ფაქტიური მოსარგებლე და სხვ.

ირითადი ლრიცხვის ბარათი	ალრიცხვის ობიექტი	ვის ეკუთვნის გვარი, სახელი, მამის სახელი, ორგანიზაცია და სხვ.	წილობრ. კუთვნი-ლება	რა საბუთის საფუძველზე და რა უფ-ლებით
1	2	3	4	5
17/III-99		უნივერსალი		
	1982 კვ.მ.	საქყოო სზ. „მიმული"		
	1023 კვ.მ.	შ.ნ.ს. „უნივერსალი ფილიალი"	[illegible]	

III მიწის ნაკვეთის ეძსალიკაცია (ფ. №5)

ეზო														
...	ეზოში მდებარე დამხმარე ნაგებობანი	სხვა საინჟინრო ნაგებობები	სულ ბანაშენიანობის ფართი	საფარით (რობორი)		უსაფარით	სულ ეზოს ფართი	ბალი		ბოსტანი	ფერეული (ბალი, ბოსტანი)	სულ		მთლიანი ნაკვეთი (9, 13, 18, 19)
6	7	8	9	10	11	12	13	14	15	16	17	18	19	20
562					1401									3043

ნაგებობათა სახეობა. სათავსოების რაოდენობა. სასარგებლო ფართი და გამოყენება (ფ. 6)

ნაგებობის სახეობა	შენობის ძირითადი მასალა	საერთო სასარგებლო ფართი						სამეურნეო ფართი										თვითნებურად გაშენებული ფართი			
		სულ		მათ შორის				სულ სამეურ. ფართი		მათ შორის											
				საცხოვრ.		დამხმარე				სარდაფი		ცოკოლის სართ.		ღია და შემინული დერეფანი, ბანი				საცხოვრ.		დამხმარე	
		სათავს. რაოდენობა	ფართი კვმ.	სათავს. რაოდენობა	ფართი კვმ.	სათავს. რაოდენობა	ფართი კვმ.	სათავს. რაოდენობა	ფართი კვმ.	სათავს. რაოდენობა	ფართი კვმ.	სათავს. რაოდენობა	ფართი კვმ.	სათავს. რაოდენობა	ფართი კვმ.	სათავს. რაოდენობა	ფართი კვმ.	სათავს. რაოდენობა	ფართი კვმ.	სათავს. რაოდენობა	ფართი კვმ.
22	23	24	25	26	27	28	29	30	31	32	33	34	35	36	37	38	39	40	41	42	43
		39	1712							25	1187										65–3005
										1	96										
										26	1293										

1712
1293
3005
-1023
1982

ენობათა რაოდენობა. VI. ძირითადი შენ. და კაპ. დამხმარე ნაგებობები VII ეზოში ცალკე მდგომი დამხ. ნაგებობები ფ №5

	საცხოვრ.	სავაჭრო საცხოვრ.	სამრეწვ.	დამხმარე	შერეული	სულ	ლიტერები	სართ. ფართი	მოცულობა	საამშ. ლიტერებულობა	ცვეთის %	ნამდვილი ლიტერებულობა	ლიტერების დაფიმნულობა	სართულ. ფართი	მოცულობა	საამშენებ. ლიტერებულობა	ცვეთის %	ნამდვილი ლიტერებულობა
4	45	46	47	48	49	50	51	52	53	54	55	56	57	58	59	60	61	62
							S	3453	12317		20							

ф. № 5

Экспликация к поэтажному плану дома

по плану	Этаж	№№ комнат квартир	Назначение частей помещения (жилая, кухня, ванная, коридор и т. д.)	Формулы для подсчета площади по внутреннему обмеру	Общая (полезная) площ. дома: всего кв. м.	в том числе: жилая кв. м.	в том числе: вспомогательн. (подсоб.) кв. м.	Прочая площадь кв. м.	Внутренняя высота от пола до потолка (п. м.)	самовольно возведенная или самовол. перебор. площ., кв. м:
2	3	4		5	6	7	8	9	10	11
	1			~~(3,4×14,1)~~	~~47,94~~		182,07			
	2			~~14,4×11,2~~	~~12,28~~		33,80			
	3			~~17,9×13,0~~	~~232,70~~		105,0			
	4			6,3×13,0	81,90					
	5			5,6×9,3	52,13					
	6			8,0×5,17	41,36					
	7			2,7×5,9	15,93					
	8			3,5×2,0	7,00					
	9			3,5×2,8	9,80					
	10			3,35×3,0	10,05					
	11			2,3×2,2	5,06					
	12			$\frac{(5,5+4,6)}{2}$×11,5	58,07					
	13			~~24,0×4,0~~	~~96,0~~		84,0			
	14			~~15,0×4,4~~	~~66,0~~					
	15			~~13,0×3,0~~	~~39,0~~		47,58			
	16			5,55×4,7	26,08					
	18			5,55×4,7	26,08					
	19			3,35×4,7	15,74					
	~~17~~			~~15,0×7,8~~	~~117,0~~		69,42			
	20			5,8×12,6	73,08					
	21			(5,8×9,4)+(5,5×8,3)	100,17					
	22			2,27×2,2	5,05					
	23			3,35×3,0	10,05					
	24			3,9×4,5	17,55					
	25			2,7×5,9	15,93					
	26						95)	57,00		
	26				(1186,			36,85		

Исполнитель _____

«17» IV 1989 г.

Проверил: _____

«24» III 1989 г.

Тип. № 11, зак. 1245, тир. 40 000

ф. № 5

Эксплуатация к поэтажному плану дома

Этаж	№№ комнат квартир	Назначение частей помещения (жилая, кухня, ванная, коридор и т. д.)	Формулы для подсчета площади по внутреннему обмеру	Общая (полезная) площ. дома: всего кв. м.	в том числе: жилая	в том числе: вспомогательн. (подсоб.) кв. м.	Прочая площадь кв. м.	Внутренняя высота от пола до потолка (п. м.)	самовольно возведенная или самовол. переоборуд. площ., кв. м:
2	3	4	5	6	7	8	9	10	11
5	1		(26,7 × 15,1) − 0,80	402,37					
	2		(26,7 × 15,1) + 0,80	403,97					
	3		2,7 × 2,2	5,94					
	4		(11,6 × 9,2) + (5,9 × 1,5) + (2,9 × 8,9)	141,38					
	5		2,7 × 5,9	15,93					
	6		1,4 × 2,3	3,22					
	7		(1,0 × 3,5) + (2,3 × 2,0)	8,10					
	8		3,5 × 5,0	17,5					
	9		(6,0 × 2,0) + (2,0 × 8,0)	28,0					
	10		5,5 × 5,5	30,25					
	11		1,5 × 3,5	5,25					
	12		2,55 × 1,5	3,82					
	13		3,5 × 3,0	10,5					
	14		3,5 × 3,9	13,65					
	15		2,0 × 7,9	15,80					
	16		6,25 × 6,0	37,50					
	17		2,8 × 2,9	8,12					
	18		(5,5 × 3,5) + (11,6 × 6,0)	88,84					
	19		3,5 × 2,2	7,70					
	20		5,9 × 2,7	15,93					
				1253,77					

Исполнитель _____

«12» _____ 1989 г.

Проверил: _____

«24» _____ 1989 г.

Тип. № 11, зак. 1245, тир. 40 000

Ф. № 5

Эксплуатация к поэтажному плану дома

Этаж	№№ комнат квартир	Назначение частей помещения (жилая, кухня, ванная, коридор и т. д.)	Формулы для подсчета площади по внутреннему обмеру	Общая (полезная) площ. дома: всего кв. м.	в том числе: жилая кв. м.	в том числе: вспомогательн. (подсоб.) кв. м.	Прочая площадь кв. м.	Внутренняя высота от пола до потолка (п. м.)	самовольно возведенная или самовол. перебор. площ., кв. м.
2	3	4	5	6	7	8	9	10	11
	1		(4,6×8,5)+(2,6×0,9)	41,44					
	2		6,94×6,3	43,72					
	3		2,7×5,9	15,93					
	4		7,0×2,0	14,0					
	5		9,0×3,8	34,20					
	6		8,5×3,2	11,20					
	7		(2,0×17,5)+(9,3×2,0)	53,60					
	8		3,7×10,8	39,96					
	9		(2,5×2,0)+(1,0×2,0)	7,0					
	10		3,0×3,0	9,0					
	11		3,0×1,5	4,5					
	12		4,5×3,0	13,5					
	13		(12,0×2,4)+(8,8×4,0)	64,0					
	14		2,6×3,0	7,80					
	15		1,4×2,3	3,2					
	16		(3,5×1,0)+(3,2×2,0)	8,10					
	17		2,7×5,9	15,93					
	18		5,9×6,2	36,58					
	19		5,6×6,2	34,72					
				458,38					

Исполнитель _____

«___» _____ 1989 г.

Проверил: _____

«24» _____ 1989 г.

Тип. № 11, зак. 1245, тир. 40 000

МЖКХ ГССР

Форма № 6

«17» 03 1999 г.

Город [illegible] Улица _____ № _____ Участ.

поселок Кварт.

Вычисление площадей и объемов всех видов строений по наружн. размерам, а также соор[illegible] одежды, уч-ка ограждений и проч.

Литера	Матер стр. соор. и пр.	Этаж	Наимен. инвент. объектов	№№ уч-ов и формулы всех видов вычислений площадей стр. соор., огражден, и одежды уч-ка	Площадь застройк	Высота наружная	Высота расчетная	С[illegible] зд[illegible] в [illegible]
1	2	3	4	5	6	7	8	
[illegible]	[illegible]	[illegible]	[illegible]	47.60 x 31,0	1476		2,8	4[illegible]
						570,x2,8=		1[illegible]
[illegible]	[illegible]	I	[illegible]	45.4 x 31,0	1407	832 x 6=		49[illegible]
[illegible]	[illegible]			5.0 x 31.0	155			
					1562			
[illegible]	[illegible]	II	[illegible]	18.4 x 31.0	570	2.8		15[illegible]
								123[illegible]
				2475 568				
				$S_{б\,уз}$ 110 x 22.5 + 71,x 8 = 3043				
				$S_{уз\,д}$ 1562				
				$S_{уз\,т}$ 3043 − 1562 = 1401				

Исполнитель:

Контролер (бригадир):

773

საქართველო
სააქციო საზოგადოება
„ მ ა მ უ ლ ი “

ამართი. თბილისი 380059 დიღმის
მასივი IIIკვ „უნივერსამი“
ლეფონი. 53-00-26

GEORGIA
JOINT-STOCK COMPANY
“MAMULI“

Address. Tbilisi 380059 “Universal shop“, Digomi district.III bloc,
phone. 53-00-26

1/14

„15“ მარტი 1999 ნ.

ქ. თბილისის მერიის ტექნიკური ინვენტარიზაციის ბიუროს

უფროსს ბატონ ოთარ შენგელიას

სააქციო საზოგადოება " მამული " შთხოვთ შეგვიდგინოთ ჩვენს ბალანსზე რიცხული დიღომის მასივის მესამე კვარტალში მდებარე უნივერსამი " დიღომის / № 2 უნივერსამის/ შენობის ტექნიკური პასპორტი და აიყვანოთ აღრიცხვაზე შენობა.

სააქციო საზოგადოება " მამული-ს "
გენერალური დირექტორი: ჯ. მამულაშვილი

თბილისის მერიის ტექნიკური
ინვენტარიზაციის ბიურო
[illegible] 15.3.1999
[illegible] 24-1-36
380054 ფერეთლის [illegible] 87

ლოს რესაუბლიკა

ქ თბილისის მუნიციპალიტეტის კაბინეტი

დადგენილება № 08.21.273.

„20" აპრილი 1995 წ.

სამ "დიდუმისათვის მიწის
ის დამაგრების შესაბებ

ქ.თბილისის მერიის ვაჭრობის სამმართველოს ფანივერსამი "დიდუმი" ფუნ-
ებს 1976 წლიდან დიდუბის რაიონში (დიდმის მასივი III კვ.) და ფკავია
მიწის ნაკვეთი.ვინაიდან ამჟამად არ იმებნება მიწის ნაკვეთის დამაგრ-
ეთის ასლი,ფანივერსამის დირექცია,თბილისის მუნიციპალიტეტის კაბინეტის
4 წლის № 2..04.115 დადგენილების თანაბამად,ითაუვს მის მიერ ფაქტიურად
ული მიწის ნაკვეთის დამაგრებას,რათა წარმოადგინოს საჭირო დოკუმენტაცია
სურსების სამმართველოში.

ქ.თბილისის მუნიციპალიტეტის კაბინეტი ა ბ ი ნ ს:
ი...ტელ იქნას მიწათსარგებლობის კომისიის წინადადება (1995 წლის 22
ს სადუმის ოქმი № 37) და დაკმაყ ფილდეს ფანივერსამ "დიდუმის" თაუვნა
რაიონში,დიდმის მასივის III კვარტალში მის მიერ ფაქტიურად დაკავებ...
კვეთის დამაგრების შესაბებ.მიწის ნაკვეთის ფართობი და... ეს ...
წითელი ბაბეის ნელგენის შემდეგ.
ნივერსამ "დიდუმმა";
.ჯარუდგინოს არქიტექტურისა და ქალაქის მერსმუქტიული გაბვითარების
დებარტამენტს;
ეოპ ... 1:500 მასტეაბში;
ა...ტელი წესით გაფორმის ... ქ.თბილისის მუნიციპალიტეტ...
...ა და ქალაქის მერსმუქტიული გაბვითარების ...
ფანივერსამ "დიდუმის" მიერ 1:500 მასტეაბში ... გადადების ...
...ა მიწის ... ნაკვეთი ... ...
...ი სამუშაოები.
...

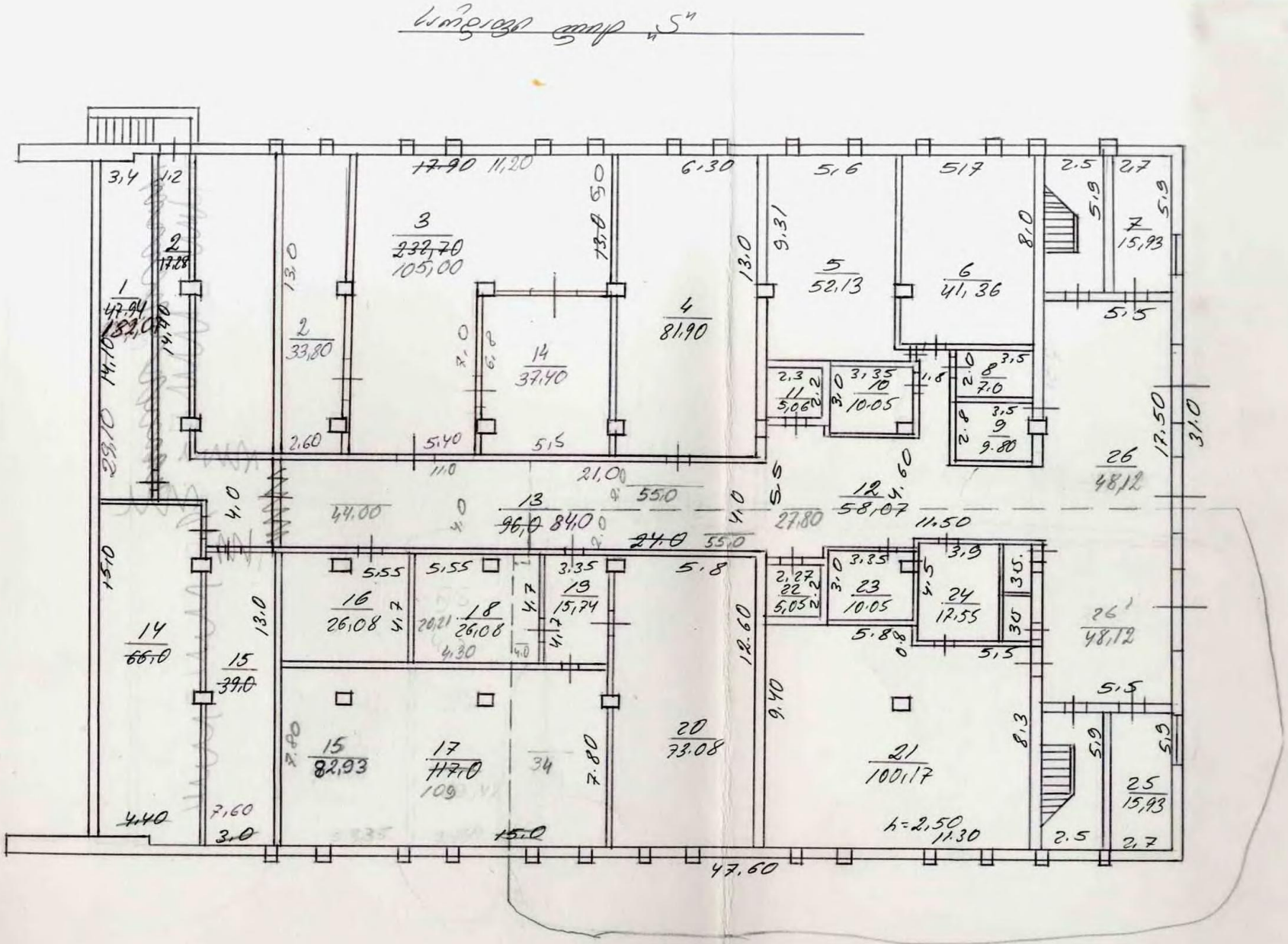

1 47,94 182,07
2 17,28
3 232,70 105,00
2 33,80
14 37,40
4 81,90
5 52,13
6 41,36
7 15,93
8 7,0
9 9,80
10 10,05
11 5,06
12 58,07
13 96,0 84,0
14 66,0
15 39,0
16 26,08
18 26,08
19 15,74
15 82,93
17 117,0
20 73,08
21 100,17
22 5,05
23 10,05
24 17,55
25 15,93
26 48,12
26' 48,12
h=2,50
47,60

ქ. თბილისში, დიდუბის რაიონში, დ ი დ ი ს
მასივის III-ეკარტალში ენიკეიტსამ „დ ი დ ი
მისათვის დამამტებული /დაკავებული/
მინის ნაკვეთის
ბ ე ბ ა ე
/ქ. თბილისის მუნიციპალიტეტის ეკონიმეტის
1995 წლის 20 აპრილის N.08.21.273 დადგენილებე/.
მასშტაბი - 1:500
მინის ნაკვეთის ფართობი — 0,3 ჰა

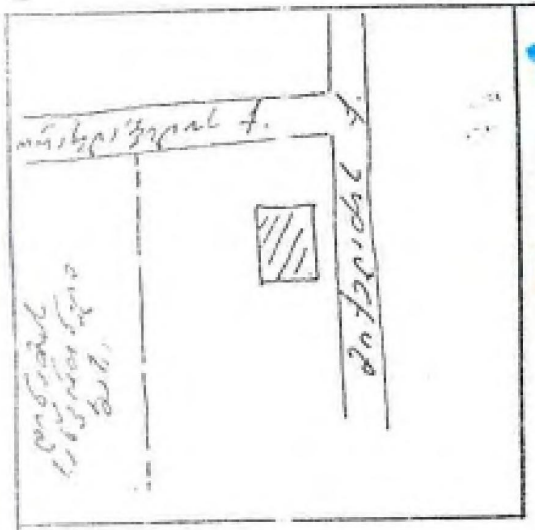

3/2703

ს/ს „ქარიცლი" და სხვლმტკვი.

ლიდმის ქარიკი, III ავარიცლი.

29-I-16;

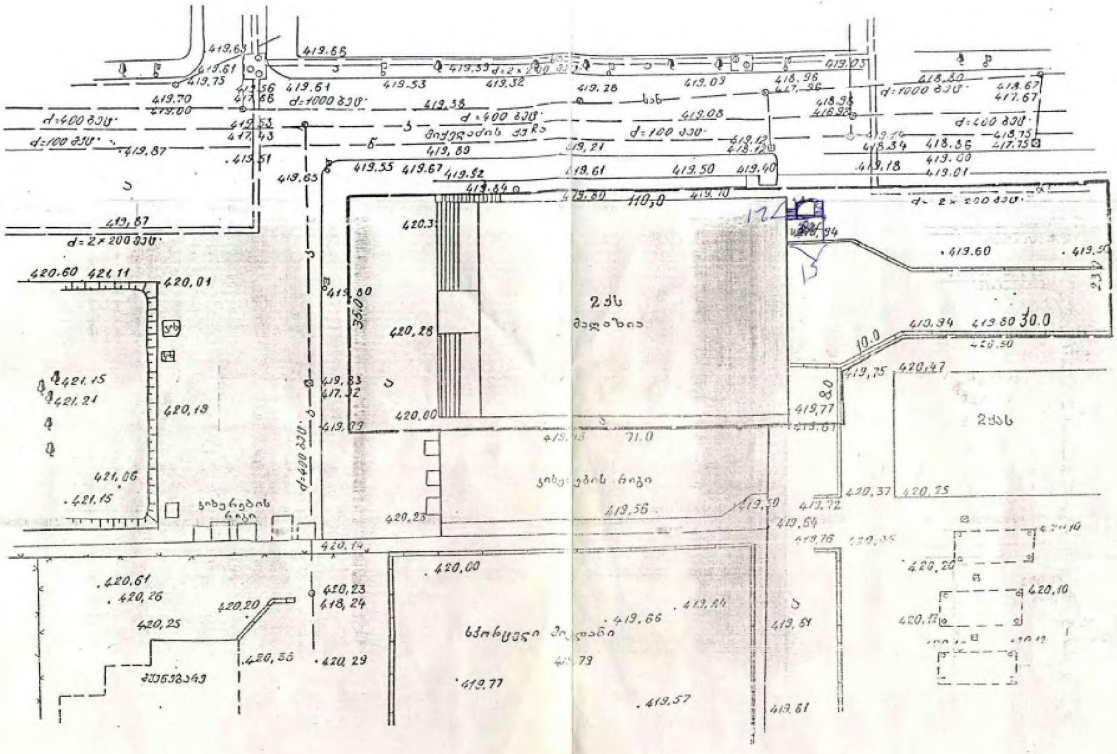

საინვენტარიზაციო გეგმა

მიწის ნაკვეთისა და შენობა-ნაგებობებისა მდებარე ქ. თბილისში

ფიდუჩის რაიონში ფ/მ. III. კვარტალი ქ. №

რომელიც ირიცხება მოქ. 1982 კვ.მ. ეხ. ნაკ. ჯიხი საქართ. ს.ნ. „მამული"

1023 კვ.მ. ეხ. ნაკ. ჯიხი შ.ნ.ს. „ფნიკეტსში ფილიები"

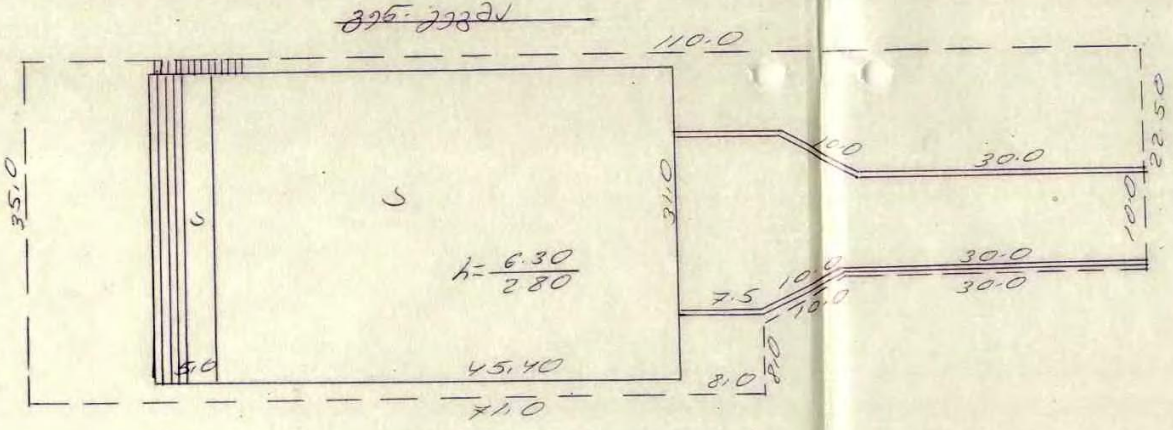

პირობითი ნიშნები:

_____ კანონიერი

უკანონო

შენიშვნა. ეკვმის ასლი 1999 წლის მდეომტეფილი.

თბილისის მერიის ტექნიკური აღრიცხვის სამსახური

ძირითადი აღრიცხვის თარიღი 17/III 1999 წ. ასლი დამზადდა 6 XI 2000 წ.

მიწის ნაკვეთის ფართი 3043 კვ.მ. განაშენიანების ფართი 1562 კვ. მ.

ნამდვილი საინვენტარიზაციო ღირებულება _____ მან.

კანონიერი ნაგებობები	უკანონო ნაგებობები
საერთო სასასარგებლო ფართი _____ კვ. მ.	საერთო სასარგებლო ფართი _____ კვ. მ.
მათ შორის საცხოვრებელი _____ კვ. მ.	მათ შორის საცხოვრებელი _____ კვ. მ.
საცხოვრებელი ოთახების რ-ბა _____	საცხოვრებელი ოთახების რ-ბა _____

ბიუროს უფროსი: ო.ნ. შენგელია

მთ. ინჟინერი: ი.ბ. სანიკიძე

ბრიგადირი: 20

შემსრულებელი: [signature]

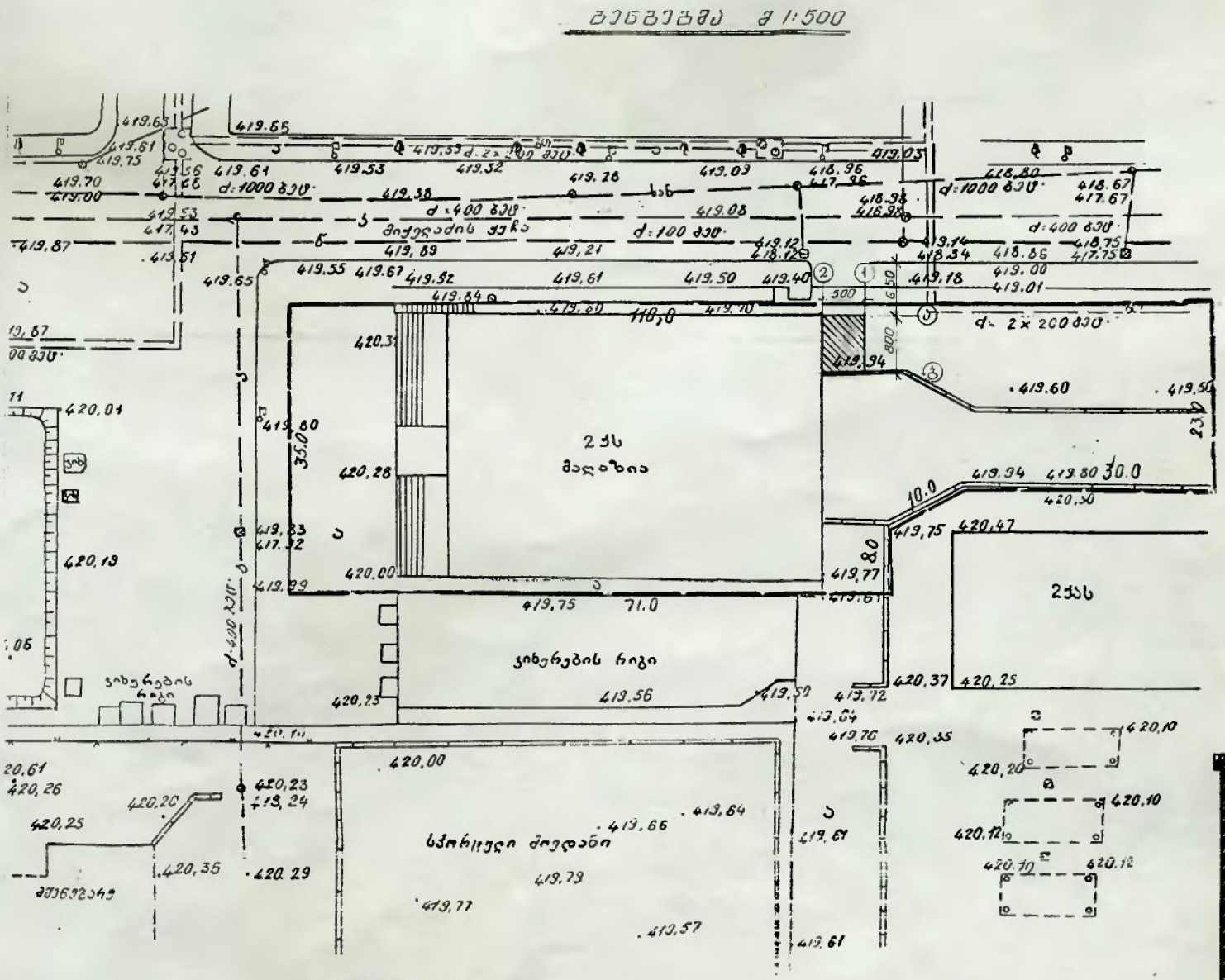

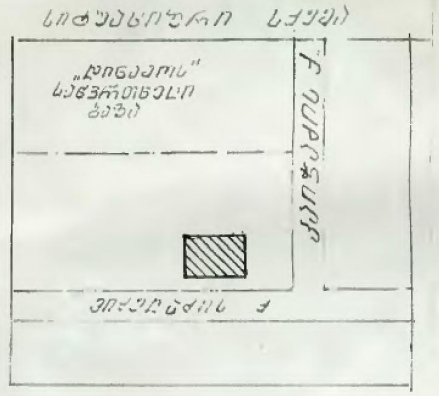

ნაკვეთის ფართობი — 40.0 მ²

2. ბინადარ. ხანის ფართობი — 29.0 მ²



ქ. თბილისის [illegible] ბრძანებით № 221 „22" [illegible] 1999 წ.
პროექტების [illegible] და საპროექტო [illegible] ფურცლების

[illegible]	[illegible]	[illegible]	ქ. თბილისში [illegible]	
[illegible]	[illegible]	[illegible]	[illegible]	ნაკვეთის № 37/99

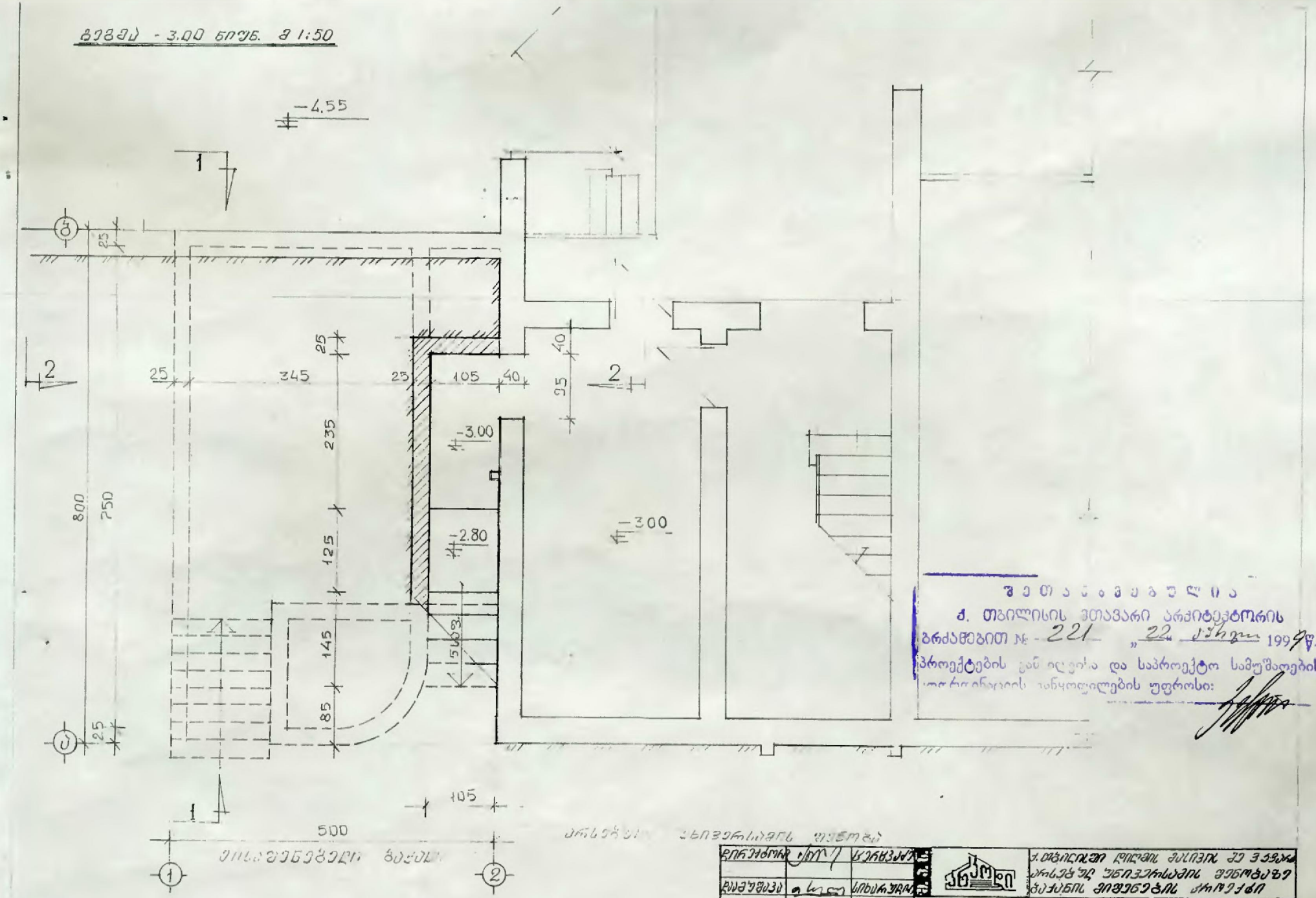

შეთანხმებულია
ქ. თბილისის მთავარი არქიტექტორის
ბრძანებით № - 221 „22" ნოვ 1999 წ.
პროექტების ეკანდილება და საპროექტო სამუშაოების
ლიცენიზიის ეანყოფილების უფროსი:

ჩიჩიკეტორი	[illegible]	ჩეჩმაკაძე
ჩეკაშუშავა	[illegible]	სიხარულიძ

ქ. თბილისში ლილოს მასივის მე ჰუმა
არსებულ უნივერსამის შენობაზე
ბაქანის მიშენების პროექტი

არქიტექტურული ნაწილი

ლაკვეთა № 37/99			
სტალია	შურა.	რაოდ.	მასშტ.
ქრ	ა-2	6	1:50

სარდაფის ბეგმა
/ჩიკაშენტი/

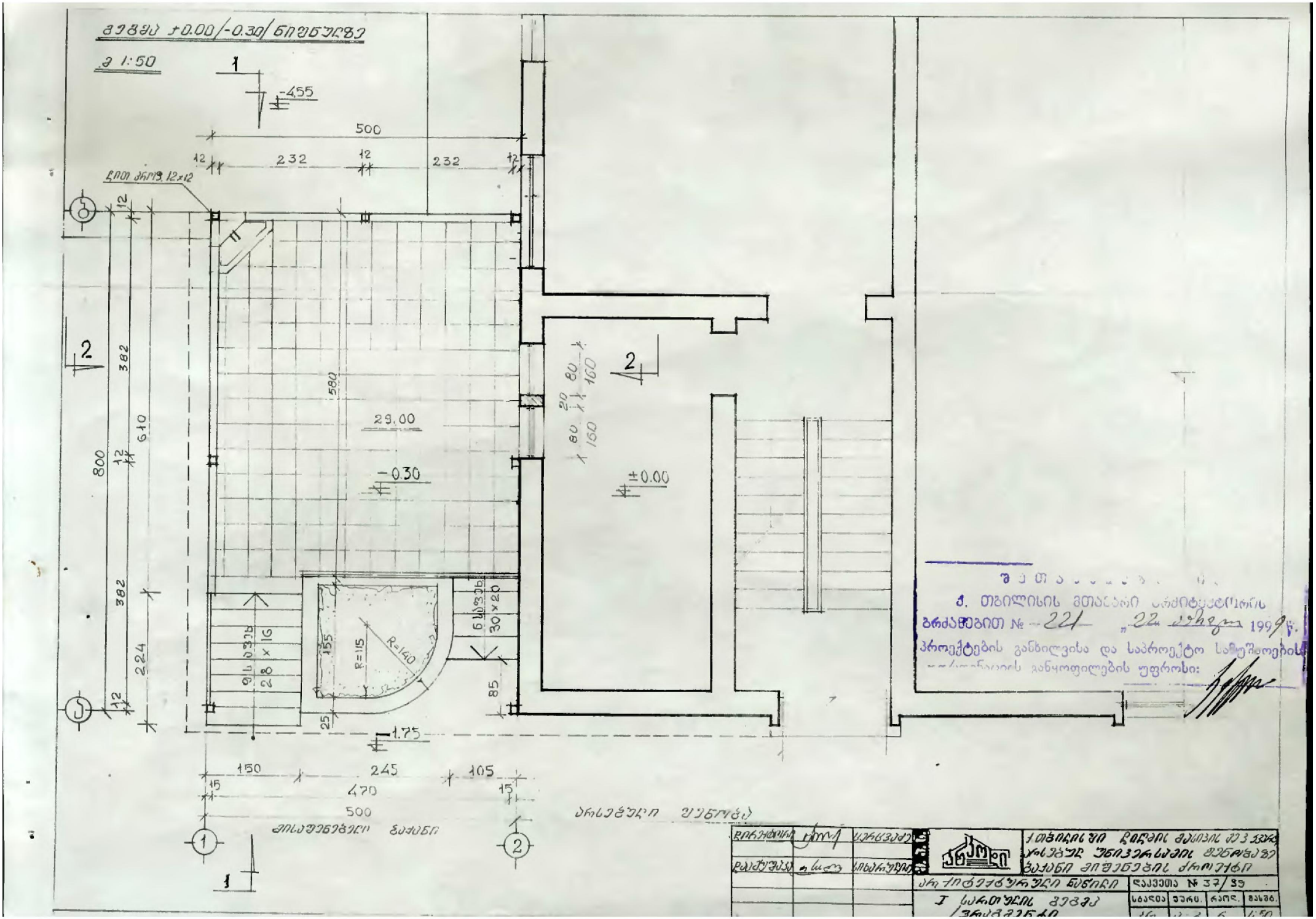

ᲗᲑᲘᲚᲘᲡᲘᲡ ᲛᲔᲠᲘᲐᲜᲘ ᲡᲙᲝᲚᲘᲡ ᲜᲐᲬᲘᲚᲘᲡ ᲛᲔᲖᲐᲜᲘᲜᲘᲡ ᲐᲠᲥᲘᲢᲔᲥᲢᲣᲠᲣᲚᲘ ᲜᲐᲬᲘᲚᲘᲡ ᲐᲘᲡᲐᲮᲔᲜᲔᲑᲔᲚᲘ ᲜᲐᲮᲐᲢᲘ

ᲐᲜᲡᲝᲚᲘ

ᲐᲠᲥᲘᲢᲔᲥᲢᲣᲠᲣᲚᲘ ᲜᲐᲬᲘᲚᲘ

ᲓᲐᲛᲙᲕᲔᲗᲘᲚᲘ №37/39

I ᲡᲐᲠᲗᲣᲚᲘᲡ ᲛᲔᲖᲐᲜᲘᲜᲘ

ᲡᲐᲮᲔᲚᲘ | ᲤᲐᲠᲗᲘ | ᲠᲐᲝᲓ. | ᲛᲐᲡᲨᲢ.

1:50

ᲗᲑᲘᲚᲘᲡᲘᲡ ᲛᲔᲠᲘᲐᲜᲘᲡ ᲡᲙᲝᲚᲘᲡ ᲐᲠᲥᲘᲢᲔᲥᲢᲣᲠᲣᲚᲘ ᲜᲐᲬᲘᲚᲘᲡ ᲛᲔᲖᲐᲜᲘᲜᲘᲡ ᲐᲘᲡᲐᲮᲔᲜᲔᲑᲔᲚᲘ ᲜᲐᲮᲐᲢᲘ

ᲗᲑᲘᲚᲘᲡᲘᲡ ᲥᲐᲚᲐᲥᲘᲡ ᲛᲔᲠᲘᲐᲜᲘ ᲡᲙᲝᲚᲘᲡ ᲐᲠᲥᲘᲢᲔᲥᲢᲣᲠᲣᲚᲘ ᲜᲐᲬᲘᲚᲘᲡ ᲛᲔᲖᲐᲜᲘᲜᲘᲡ ᲐᲘᲡᲐᲮᲔᲜᲔᲑᲔᲚᲘ ᲜᲐᲮᲐᲢᲘ

ᲗᲑᲘᲚᲘᲡᲘᲡ ᲥᲐᲚᲐᲥᲘᲡ ᲛᲔᲠᲘᲐᲜᲘ ᲡᲙᲝᲚᲘᲡ ᲐᲠᲥᲘᲢᲔᲥᲢᲣᲠᲣᲚᲘ ᲜᲐᲬᲘᲚᲘᲡ ᲛᲔᲖᲐᲜᲘᲜᲘᲡ ᲐᲘᲡᲐᲮᲔᲜᲔᲑᲔᲚᲘ ᲜᲐᲮᲐᲢᲘ

ᲗᲑᲘᲚᲘᲡ

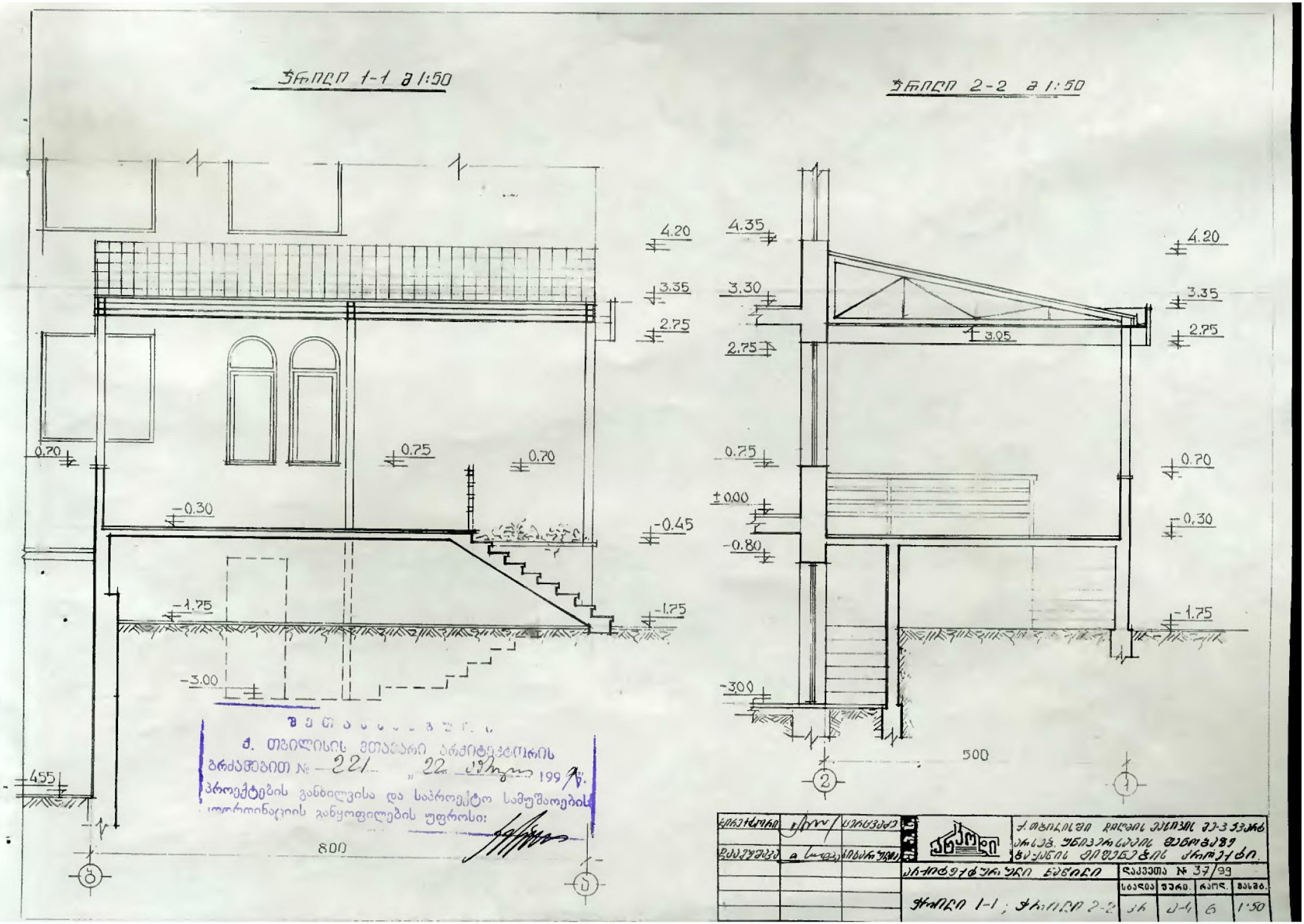
ჭრილი 1-1 მ 1:50
ჭრილი 2-2 მ 1:50
4.20
3.35
2.75
0.70
0.75
0.70
-0.30
-0.45
-1.75
-1.75
-3.00
4.35
3.30
2.75
3.05
0.75
±0.00
-0.80
-3.00
4.20
3.35
2.75
0.70
-0.30
-1.75
500
800
455
2
1
ქ. თბილისის მთავარი არქიტექტორის
ბრძანებით № 221 „22" 199 7 წ.
პროექტების განხილვისა და საპროექტო სამუშაოების
ლიცენიის განყოფილების უფროსი:
ქ. თბილისში ჩიდოვის ეკლიკის მე-3 ჯვარტ
ბრიტ. უნივერსიტეტის ფეხოსტეფ
ხაჟანის მიფენეტის ქრიტექტი.
არქიტექტურული ნაწილი
დაკვეთა № 37/99
ჭრილი 1-1 ; ჭრილი 2-2
სტადია
ფურც.
რაოდ.
მასშტ.
1:50

ფასადი მიქელაძის ქ. მხრიდან მ 1:50

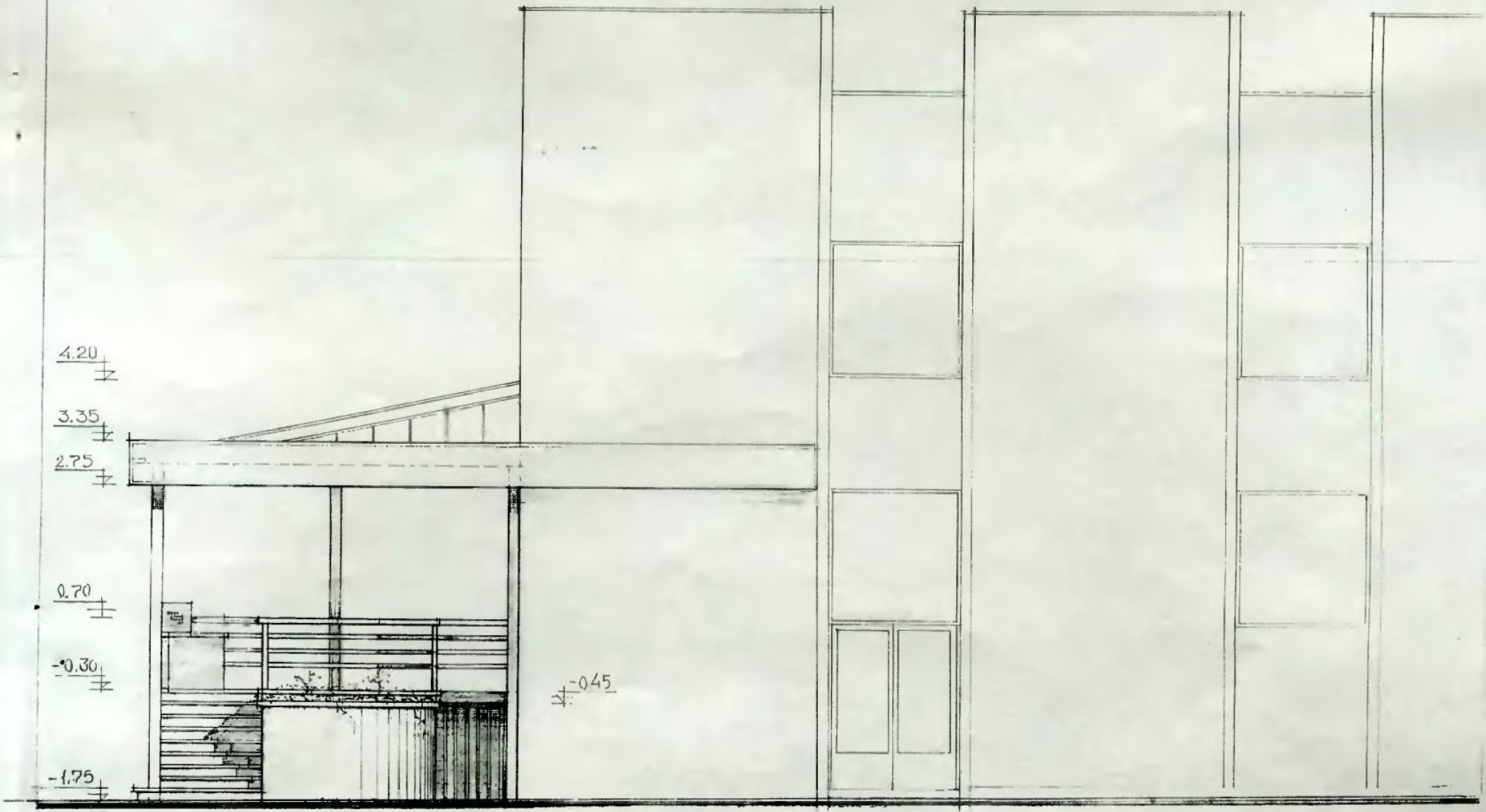

ეისაფენებელი ზაქანი

ფ ე თ ა ნ ა ე ბ უ ლ ი
ქ. თბილისის მთავარი ა[illegible]ტექტორის
ბრძანებით № 221 „22 ა[illegible] 1999 ნ.
პროექტების განხილვისა და საპროექტო [illegible]ფაოების
[illegible] განყოფილების უფროსი:

[illegible]	[illegible]	[illegible]	ქ. თბილისში ჩიღვის ქუჩის ე-3 ნაკ. ა[illegible] ეროვნული ეროვნული ფეხოსანი ზაქანის მიფენების ძროექტი	
[illegible]	[illegible]	[illegible]		
			ა[illegible]ტექტურული ნაწილი	ლაკვეთა № 37/99
			ფასადი მიქელაძის ქ. მხრიდან	ნაკვეთა: ძ/ა; ფურცი: ე-5; რაოდ.: 6; მასშტ.: 1:50

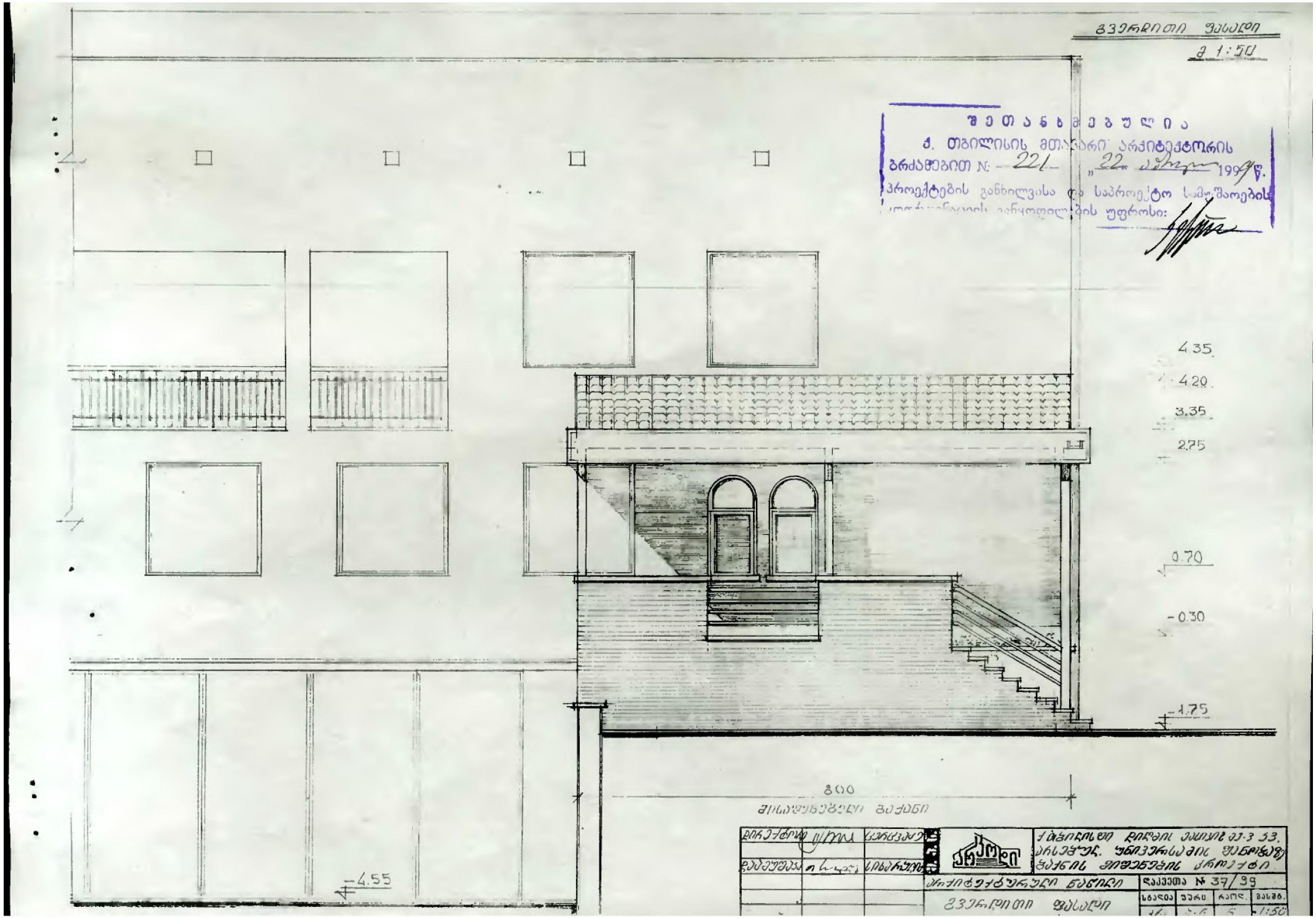

ფასადი 1:50

შეთანხმებულია
ქ. თბილისის მთავარი არქიტექტორის
ბრძანებით №: 221 „22" [illegible] 1999 წ.
პროექტების განხილვისა და საპროექტო საბჭოების
[illegible] ეფროსი:

[illegible]	[illegible]	[illegible]	ქ. თბილისში [illegible]	
[illegible]	[illegible]	[illegible]	[illegible]	
			არქიტექტურული ნაწილი	ნაკეთობა № 37/99
			ფასადი	[illegible] 1:50

სახელმწიფო სარეგისტრაციო კოდი №250.013.003.166
ფორმა იუსტიციის სამინისტროს მიერ შეტანილია ნორმატიული აქტების სახელმწიფო რეესტრში

საკადასტრო რუკა

მასშტაბი: 1:500

მიწის ნაკვეთი:

სარეგისტრაციო № 10995/2000

საკადასტრო №

1	13	3	23/23
ზონა თბილისი	სექტორი დიდუბე	კვარტალი	ნაკეთი

მისამართი: დიღმის მასივი, III კვარტალი

თარიღი: 24.11.2000წ. ფართობი: 3380 კვ.მ.

მოსარგებლე: ს/ს „მამული“ და სახელმწიფო

საქართველოს მიწის მართვის
სახელმწიფო დეპარტამენტი
რეგისტრატურა №1

კ.შენგელია
სახელმწიფო რეგისტრატორი

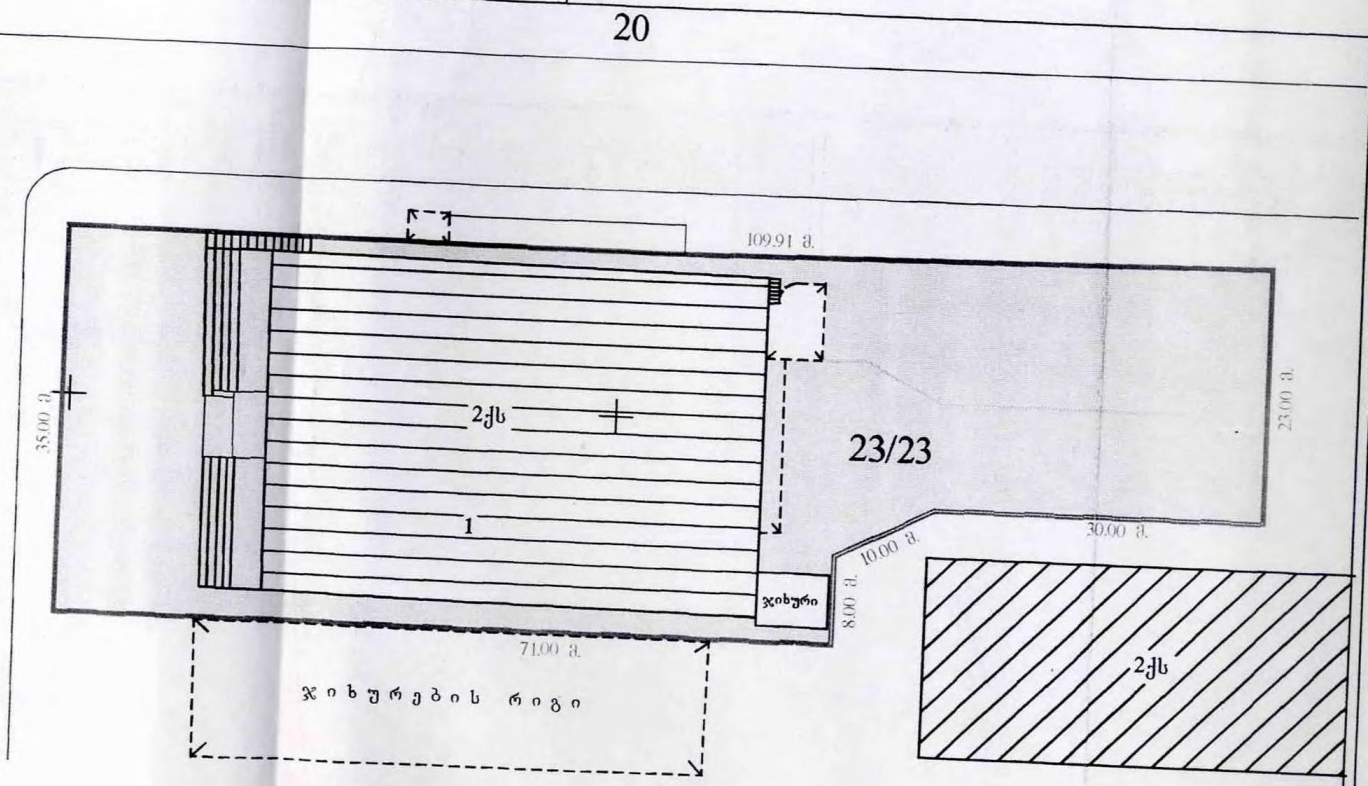

№2703-2000

-1150

+3100

- მიწის ნაკვეთის საკადასტრო საზღვარი
- არასაცხოვრებელი შენობა
- საცხოვრებელი შენობა
- უფლების დამადასტურებელი საბუთის გარეშე არსებული შენობა-ნაგებობა
- შენებადი ნაგებობა
- 1 შენობის ნომერი
- ფარდული
- სატრანსფორმატორო ჯიხურები და ელექტრო ქვესადგურები
- სერვიტუტი
- რეზერვუარი
- ბორდიური
- ღობე
- ქედელი
- რკინიგზა
- მაღალი ძაბვის ელექტრო გადამცემი ნაზი
- ხეები
- სამეთვალყურეო ჭები