დროებითი, საძირკვლის არ მქონე ობიექტის ფოტომონტაჟი და ვიზუალური მოდელები

გადახურვის მასალა-თუნუქი,
ფერი-ვერცხლისფერი (RGB: 220,220,220)



მელ-კვადრატის პროფილებისგან აწყობილი
კარკასი, ფერი-მუქი ნაცრისფერი (RGB: 220,220,220)











ტერიტორიის ორთოფოტო



არსებული პავილიონი

დროებითი, საძირკვლის არ მქონე ობიექტის განთავსების არეალი

საქართველოს იუსტიციის სამინისტრო
საჯარო რეესტრის ეროვნული სააგენტო

საკადასტრო გეგმა

მიწის ნაკვეთის საკადასტრო კოდი: *01.13.02.010.023*
განცხადების რეგისტრაციის ნომერი: *82013460758*
მიწის ნაკვეთის ფართობი: *14701* კვ.მ.
დანიშნულება: *არასასოფლო-სამეურნეო*
მომზადების თარიღი 25.09.13

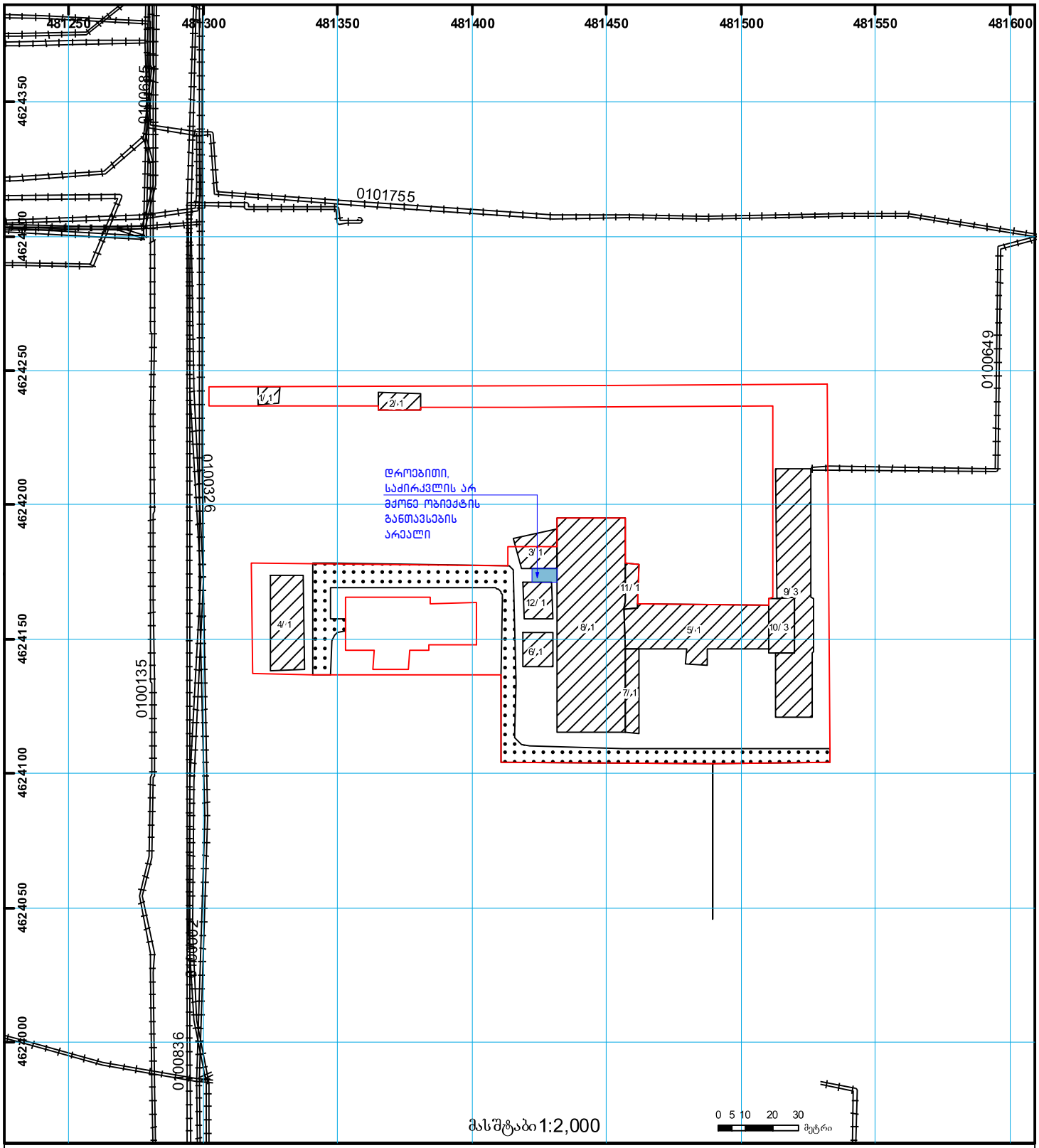

01/2 შენობა-ნაგებობა, პირობითი ნომერი/სართულიანობა
ვალდებულება
ხაზობრივი ნაგებობა
მიწის ნაკვეთის საკადასტრო საზღვარი
მშენებარე ნაგებობა
მიწისქვეშა ნაგებობა
UTM (საერთაშორისო) სისტემის კოორდ.

საჯარო რეესტრის ეროვნული სააგენტო თბილისი 0102 წმ. ნიკოლოზის/ნ. ჩხეიძის ქ. 2 ტელ.: (995 32) 91 04 27; ფაქსი: (995 32) 91 03 41
საჯარო რეესტრის ეროვნული სააგენტო თბილისი დ. აღმაშენებლის გამზ. 89/24 ტელ: (995 32) 94 13 65
www.napr.gov.ge

თბილისის არქიტექტურა

ქალაქ თბილისის მუნიციპალიტეტის საჯარო სამართლის იურიდიული პირი

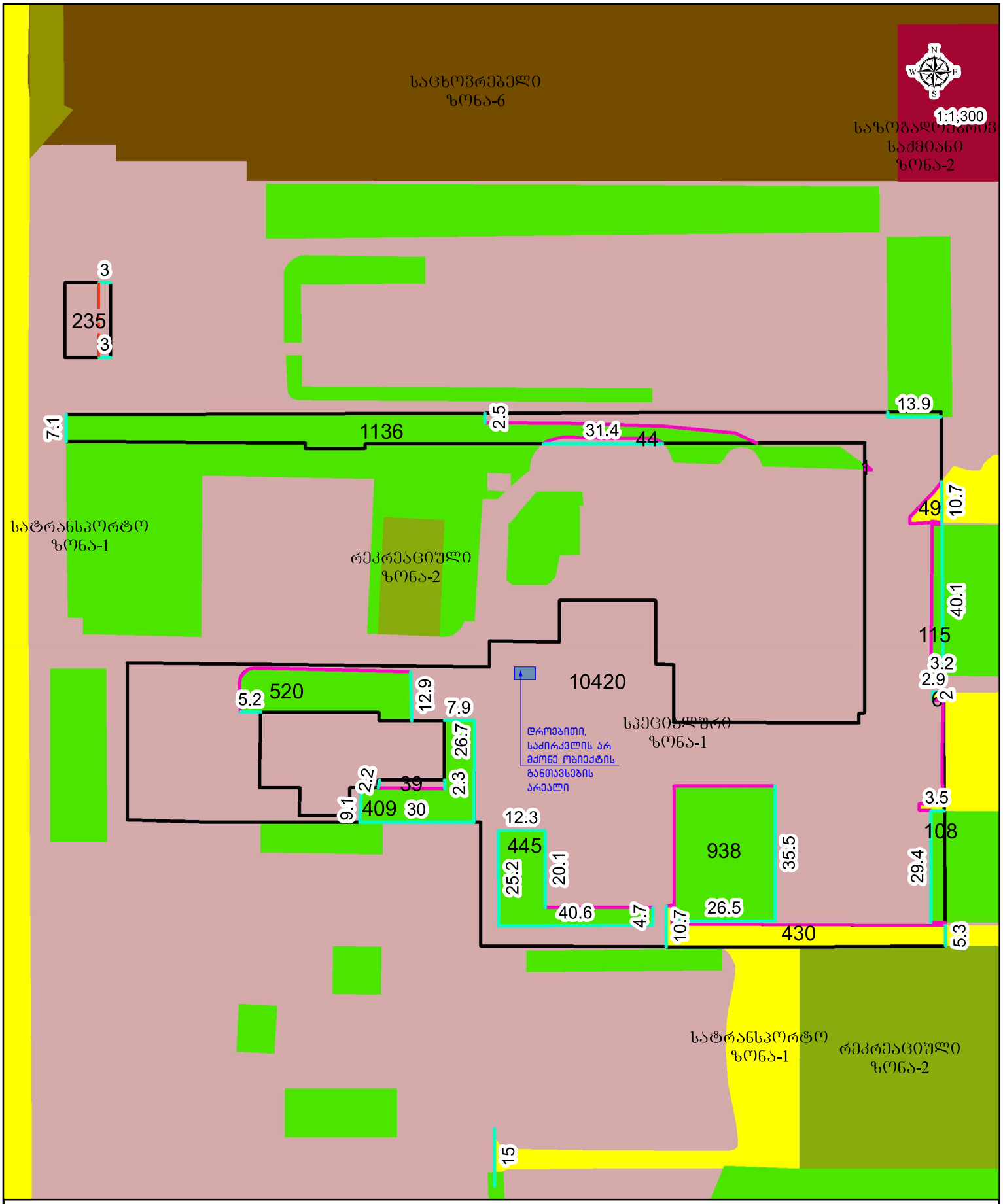

პირობითი აღნიშვნები

- საპროექტო მიწის ნაკვეთი
- ფუნქციურ ზონებს შორის საზღვარი

სხვაობა ფუნქციურ ზონებს შორის

*ნახაზებზე მოცემული გაბარიტული ზომები რეკომენდირებულია გადამოწმდეს ადგილზე მშენებლობის განხორციელებამდე

*მილქვადრატის პროფილის ზომები განისაზღვროს კონსტრუქტორის მიერ

*მილქვადრატის ბოძებს შორის ზომები გადამოწმდეს ადგილზე

