



საპროექტო შენობის ფუნქციური დანიშნულება: ავტოსამრეცხაო
სამრეცხაო შეიკვრება 100-ანი შავად შეღებილი ტრუბა-კვადრატებით
შემოიღობება ბრეზენტით. დაგაიხურება თუნუქის ფურცლით



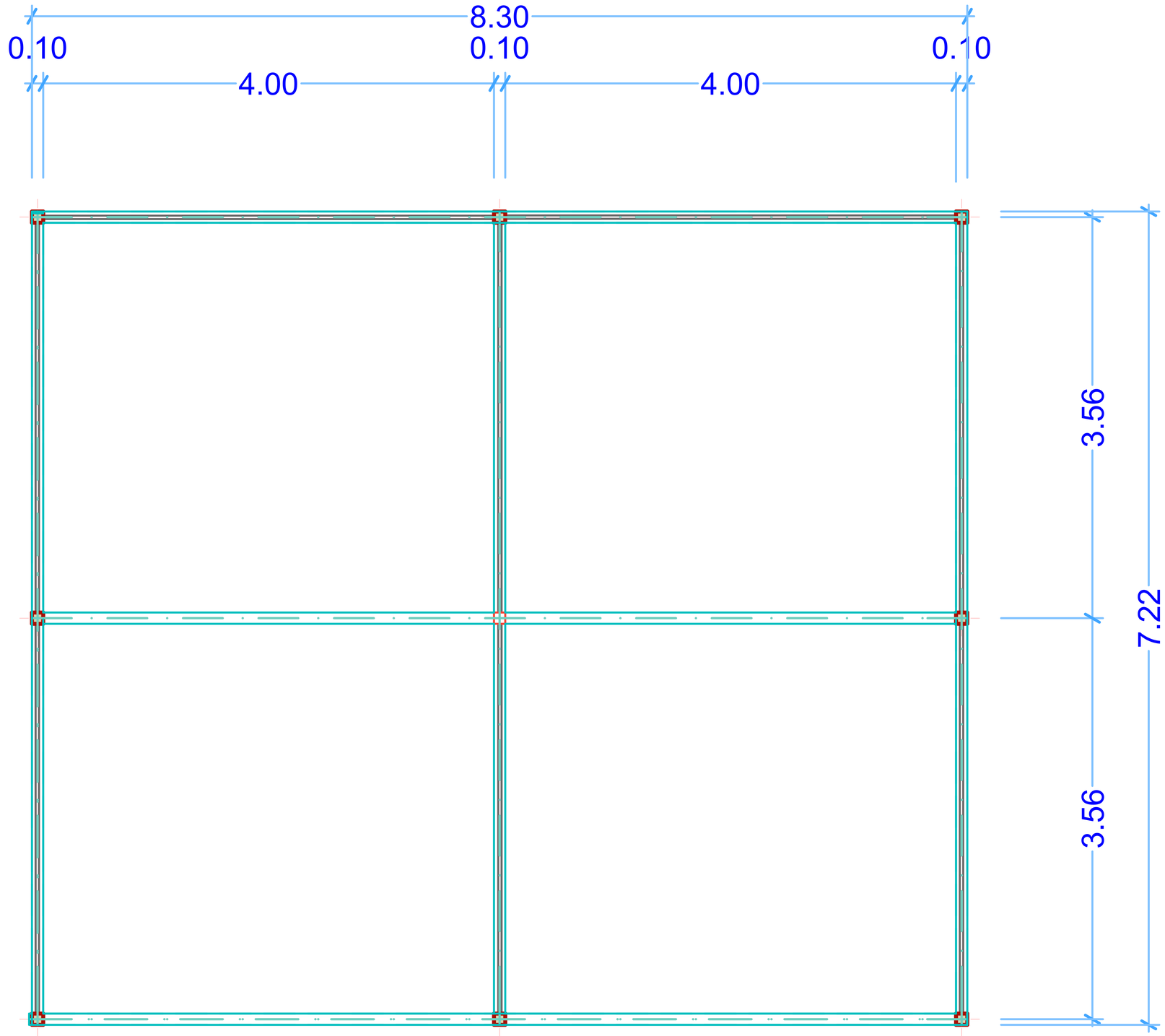
8.30
0.10
0.10
0.10
4.00
4.00
3.56
7.22
3.56

საკადასტრო გეგმა

საჯარო რეესტრის ეროვნული სააგენტო

საკადასტრო კოდი: **01.13.03.051.011**

განცხადების ნომერი: **882020465482**

მომზადების თარიღი: **27/07/2020**

ნაკვეთის დანიშნულება: **არასასოფლო სამეურნეო**

ფართობი: **8350 კვ.მ (WGS 84 / UTM zone 38N)**

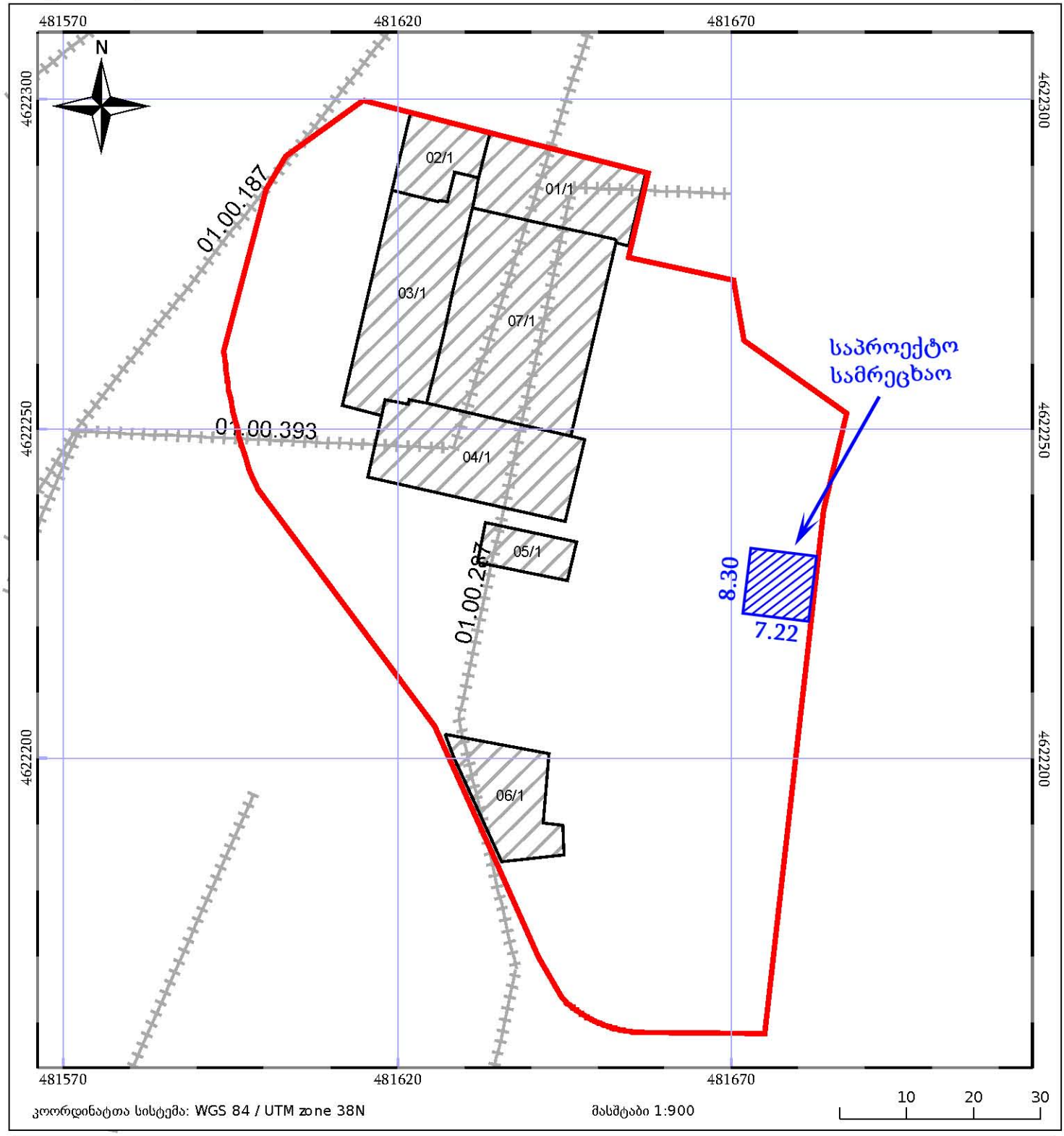

მშენებარე ნაგებობა

შენობა/ნაგებობა

ტყის ფონდი

ნაკვეთის საკადასტრო საზღვარი

ხაზობრივი ნაგებობა

ვალდებულება


44.26
15.75
9.25
18.90
011303051011
97
18.46

საკადასტრო გეგმა

საჯარო რეესტრის ეროვნული სააგენტო

საკადასტრო კოდი: **01.13.03.051.011**

განცხადების ნომერი: **882020465482**

მომზადების თარიღი: **27/07/2020**

ნაკვეთის დანიშნულება: **არასასოფლო სამეურნეო**

ფართობი: **8350 კვ.მ (WGS 84 / UTM zone 38N)**

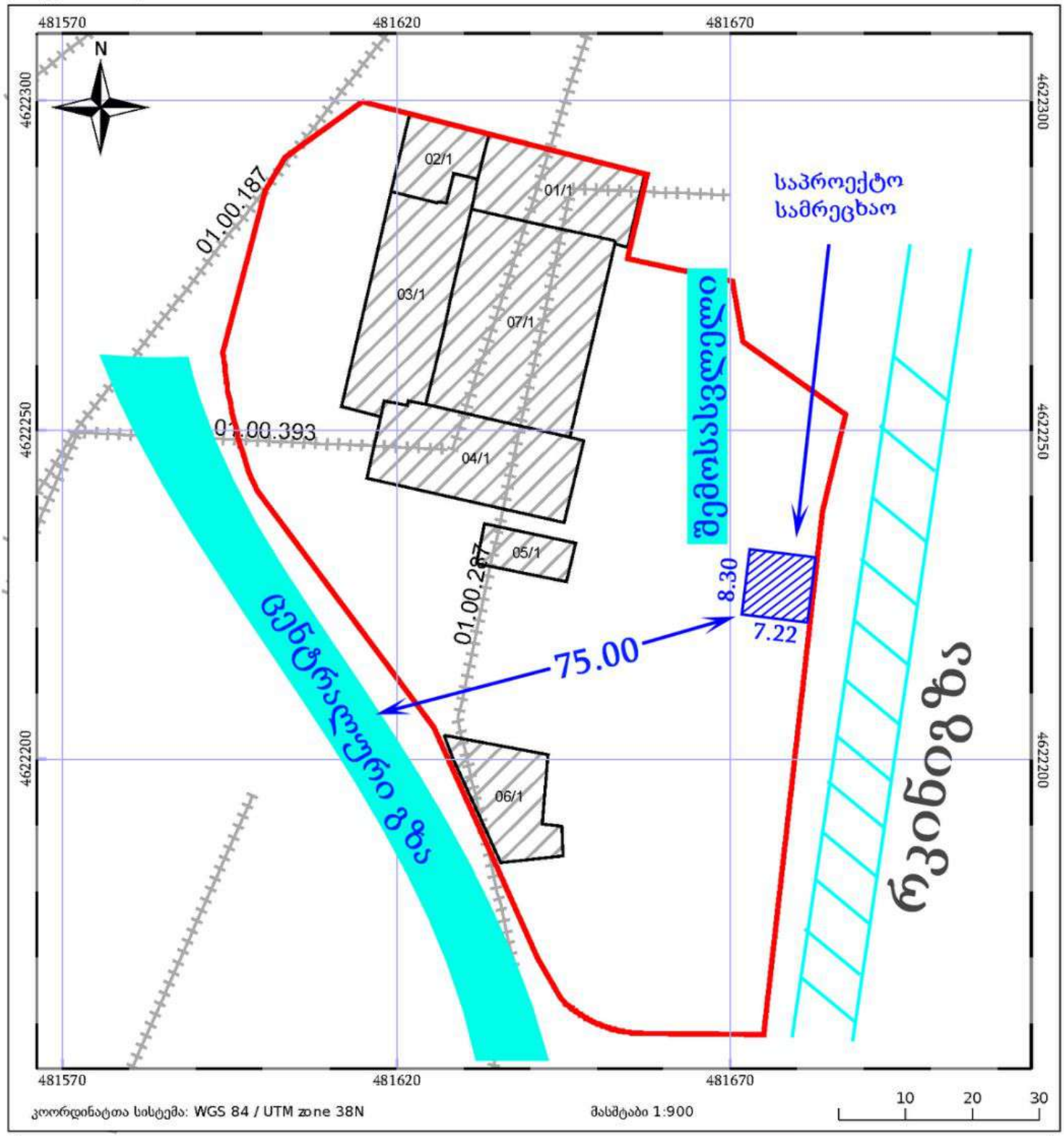

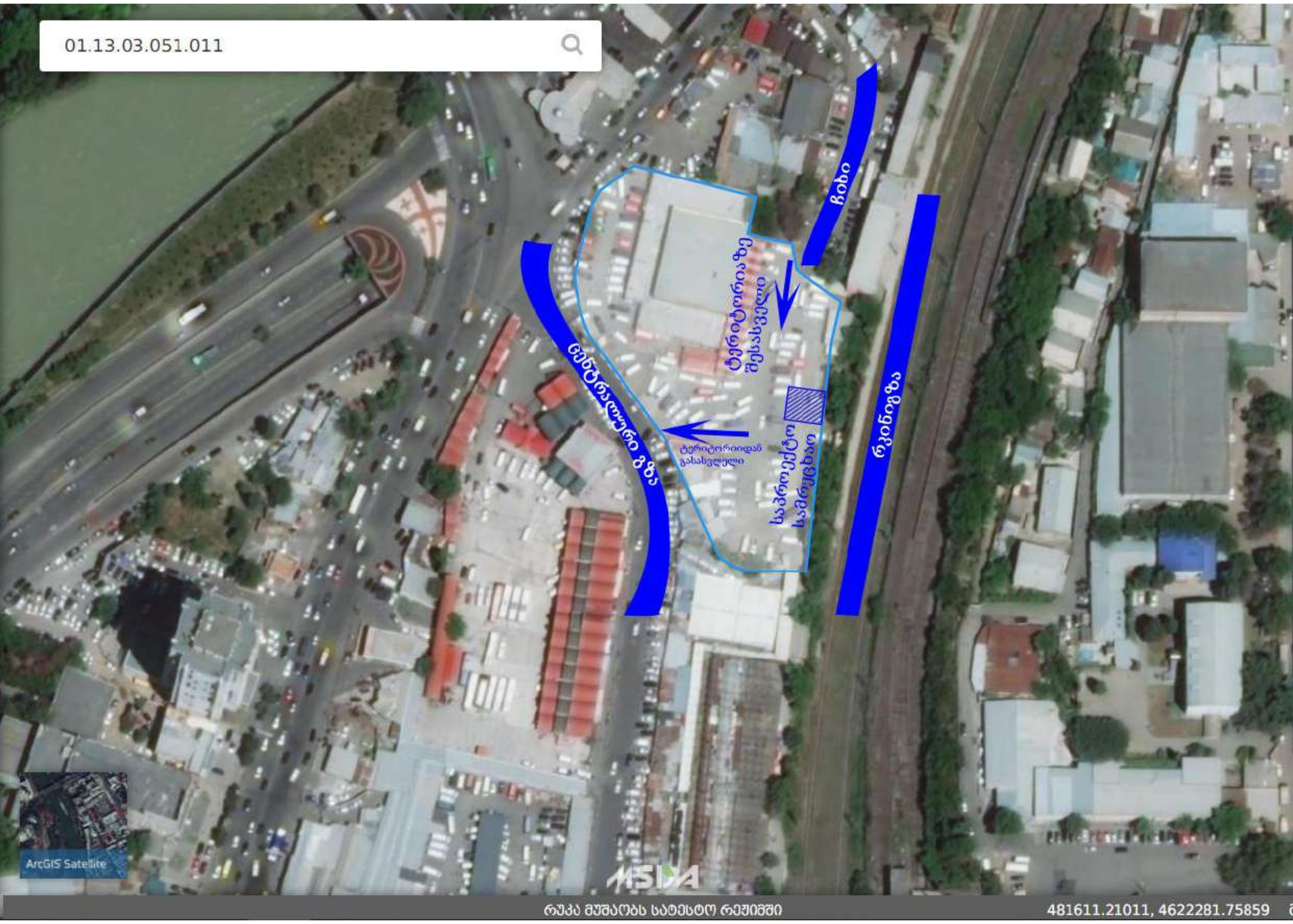
01.13.03.051.011
ჩიხი
ტერიტორიაზე შესასვლელი
ცენტრალური გზა
ტერიტორიიდან გასასვლელი
საპროექტო სამრეცხაო
რკინიგზა
ArcGIS Satellite
რუკა მუშაობს სატესტო რეჟიმში
481611.21011, 4622281.75859