მოგესალმებით,

.დამატებით წარმოსადგენი დოკუმენტის pdf ფაილი * -ის ველში გვაქვს ატვირთული შემდეგი დოკუმენტაცია(იხ.დ.):

1. წარმოდგენილი გვაქვს სანებართვო დოკუმენტაციის გარეშე განხორციელებულ სამშენებლო სამუშაოებთან დაკავშირებით,დამრღვევის მიერ შესაბამისი დარღვევისათვის გამოცემული აქტი და დაკისრებული ჯარიმის გადახდის ქვითარი.

2. ტერიტორიის კეთილმოწყობის გეგმა,საკადასტრო საზღვრების გარეთ გათვალისწინებულ სამუსაოებზე – გვაქვს შეტანილი ქონების მართვის სააგენტოში (წარმოდგენილი გვაქვს შუალედური პასუხი,რომლის ხარვეზებსაც ვასწორებს და რომელიც საჭიროებს სატრანსპორტო სქემების მომზადებას)

3. ასევე ხდება არქიტექტურული პროექტის # 41 დადგენილების მიხედვის მომზადება,საექსპერტო შეფასება და „მისაწვდომის ეროვნული სტანდარტები“–ის მიხედვით პროექტის დამუშავება, რისი მომზადებაც ვერ მოხერხდა დანიშნულ ვადებში ქვეყანაში არსებუ;ი ვითარების და პანდემიიიის გამო (გთხოვთ გაითვალისწინოთ)

4. მიწის ნაკვეთის სამშენებლოდ გამოყენების პირობებში შეტანილია ცვლილება.

5. შენობა–ნაგებობის გეგმები და ფასადები იქნება წარმოდგენილი პროექტის პროექტის # 41 დადგენილების მიხედვის მომზადების და „მისაწვდომის ეროვნული სტანდარტები“–ის მიხედვით პროექტის დამუშავება.

6. ასევე ხდება კონსტრუქციული ნაწილის მომზადება და სატრანსპორტო სქემების შეთანხმება და სხვა ხარვეზების გამოსწორება , რისი მომზადებაც ვერ მოხერხდა დანიშნულ ვადებში ქვეყანაში არსებუ;ი ვითარების და პანდემიიიის გამო (გთხოვთ გაითვალისწინოთ)

მინდა მოგახსენოთ, რომ ქვეყანაში არსებული ვითარების და პანდემიის გამო ყველა ხარვეზის გამოსწორება დანიშნულ ვადებში ვერ მოხერხდა. გთხოვთ გაითვალისწინოთ

თბილისის არქიტექტურა

ქალაქ თბილისის მუნიციპალიტეტის საჯარო სამართლის იურიდიული პირი

ქალაქ თბილისის მუნიციპალიტეტის არქიტექტურის სამსახური

ბრძანება № 5408885

გაცემის თარიღი: 18/05/2021 გაცნობის თარიღი: -

განცხადების ნომერი: AR1826607
შემოსვლის თარიღი: 17/05/2021
შედეგი: **თანხმობა**

მიწის ნაკვეთ(ებ)ი / ობიექტ(ებ)ი:

- საკადასტრო კოდი: 01.11.12.021.130
- მისამართი: ქალაქი თბილისი , ქუჩა ხევძმარის , N 61 ; ქალაქი თბილისი , საკოლმეურნეო მინდორი N63
- ნაკვეთის დანიშნულება: არასასოფლო სამეურნეო
- ფართობი: 1750.0 კვ.მ
- მესაკუთრე(ები): შპს "მეგა აუტო ტრანსფორმერი" (405309447)

ნომენკლატურა :

- **სამართლებრივი საკითხები**
- **ტექნიკური ხარვეზის გასწორება ადმინისტრაციულ - სამართლებრივ აქტში**

დამკვეთი - განმცხადებელი:

- ივერი შელეგია პ/ნ 01025018304
- მისამართი: ფალიაშვილის 64 ბ. 3

ბრძანება

ქ. თბილისის მუნიციპალიტეტის სსიპ – ქ. თბილისის მუნიციპალიტეტის არქიტექტურის სამსახურის 2020 წლის 23 სექტემბრის №5113534 ბრძანებაში ტექნიკური შეცდომის გასწორების თაობაზე

ქ. თბილისის მუნიციპალიტეტის სსიპ – ქ. თბილისის მუნიციპალიტეტის არქიტექტურის სამსახურს 2021 წლის 17 მაისს №AR1826607 განცხადებით მომართა ივერი შელეგიამ და მოითხოვა ამავე სამსახურის 2020 წლის 23 სექტემბრის №5113534 ბრძანებაში ტექნიკური შეცდომის გასწორება საპროექტო მიწის ნაკვეთის საკადასტრო კოდის, ფართობის და საზოგადოებრივ-საქმიანი ზონა 3-ის (სსზ-3) განაშენიანების რეგულირების პარამეტრების მითითების ნაწილში.

სამსახურმა, საქართველოს ზოგადი ადმინისტრაციული კოდექსის 96–ე მუხლის მოთხოვნათა შესაბამისად, შეისწავლა საქმისათვის არსებითი მნიშვნელობის მქონე გარემოებები და დაადგინა, რომ ქ. თბილისის მუნიციპალიტეტის სსიპ – ქ. თბილისის მუნიციპალიტეტის არქიტექტურის სამსახურის 2020 წლის 23 სექტემბრის №5113534 ბრძანებით ქალაქ თბილისში, ხევძმარის ქუჩა №61, ქალაქი თბილისი, საკოლმეურნეო მინდორი №63-ში არსებულ მიწის ნაკვეთზე (ს/კ: 01.11.12.021.130, ფართობი: 1750.0 კვ.მ.) სავაჭრო ცენტრის მშენებლობის მიზნით დამტკიცდა მიწის ნაკვეთის სამშენებლოდ გამოყენების პირობები.

განმცხადებლის განმარტებით, სამსახურის 2020 წლის 23 სექტემბრის №5113534 ბრძანებაში მიწის ნაკვეთის შესახებ ინფორმაციის და კონკრეტული ფუნქციური ზონის პარამეტრების ველში დაშვებულია ტექნიკური შეცდომა. კერძოდ, მიწის ნაკვეთის შესახებ ინფორმაციის ველში საკადასტრო კოდი და ფართობი, ხოლო, კონკრეტული ფუნქციური ზონის პარამეტრების ველში საზოგადოებრივ-საქმიანი ზონა 3-ის (სსზ-3) განაშენიანების რეგულირების პარამეტრები შეცდომით არის დაფიქსირებული. შესაბამისად, ითხოვს აღნიშნული ტექნიკური შეცდომის გასწორებას.

სამსახურმა, დოკუმენტაციის გადამოწმების შედეგად დაადგინა, რომ 2020 წლის 20 აგვისტოს №AR1768977 განცხადებით სამსახურს მომართა ივერი შელეგიამ და მოითხოვა №01.11.12.021.130 საკადასტრო კოდით რეგისტრირებულ მიწის ნაკვეთზე (ფართობი: 1750.0 კვ.მ.) სავაჭრო ცენტრის მშენებლობის მიზნით მიწის ნაკვეთის სამშენებლოდ გამოყენების პირობების დამტკიცება, ხოლო ბრძანებაში ტექნიკური შეცდომის გამო საპროექტო მიწის ნაკვეთის საკადასტრო კოდი და ფართობი არასწორად დაფიქსირდა (ს/კ: №01.19.17.001.044, ფართობი: 20000.0 კვ.მ.). ასევე, არასწორად მიეთითა განმცხადებელი და განმცხადების რეკვიზიტები. გარდა ამისა, ქალაქ თბილისის მუნიციპალიტეტის საკრებულოს 2019 წლის 15 მარტის №39-18 დადგენილებით დამტკიცებული დედაქალაქის მიწათსარგებლობის გენერალური გეგმის გრაფიკული ნაწილის – რუკის მიხედვით, საპროექტო მიწის ნაკვეთზე ვრცელდება საზოგადოებრივ-საქმიანი ზონა 3 (სსზ-3). ქალაქ თბილისის მუნიციპალიტეტის საკრებულოს 2016 წლის 24 მაისის №14-39 დადგენილებით დამტკიცებული ქალაქ თბილისის მუნიციპალიტეტის ტერიტორიების გამოყენებისა და განაშენიანების რეგულირების წესების თანახმად (როგორც სამსახურის 2020 წლის 23 სექტემბრის №5113534 ბრძანების გამოცემის დროს, ასევე დღევანდელი მდგომარეობით) საზოგადოებრივ-საქმიანი ზონა 3-ის (სსზ-3) პარამეტრებია: კ-1=0.7, კ-3=0,2, მინიმალური ფართობი: 500 კვ.მ., მინიმალური სიგანე 20 მ., მინიმალური სიღრმე 20 მ., შენობა-ნაგებობის მაქსიმალური სიმაღლე 15 მ. თუმცა სამსახურის 2020 წლის 23 სექტემბრის №5113534 ბრძანებაში აღნიშნული ზონის პარამეტრები არასწორად დაფიქსირდა (კ-1=0.5*/0.7, კ-2=4.6, კ-3=0.2, მინიმალური ფართობი: 700 კვ.მ., მინიმალური სიგანე 20 მ., მინიმალური სიღრმე 30 მ.)

საქართველოს ზოგადი ადმინისტრაციული კოდექსის 59–ე მუხლის თანახმად, ადმინისტრაციული ორგანო უფლებამოსილია მის მიერ გამოცემულ ინდივიდუალურ ადმინისტრაციულ-სამართლებრივ აქტში გაასწოროს ტექნიკური, აგრეთვე გამოთვლის დროს დაშვებული შეცდომები.

შესაბამისად, სამსახურმა მიზანშეწონილად ჩათვალა დააკმაყოფილოს განმცხადებლის მოთხოვნა და გაასწოროს ტექნიკური შეცდომა მის მიერ გამოცემულ ინდივიდუალურ ადმინისტრაციულ–სამართლებრივ აქტში.

ზემოაღნიშნულიდან გამომდინარე და საქართველოს ზოგადი ადმინისტრაციული კოდექსის 59–ე მუხლის თანახმად,

ვბრძანებ:

1. გასწორდეს ტექნიკური შეცდომა ქ. თბილისის მუნიციპალიტეტის სსიპ – ქ. თბილისის მუნიციპალიტეტის არქიტექტურის სამსახურის 2020 წლის 23 სექტემბრის №5113534 ბრძანებაში და:

1.1 ბრძანების პირველი პუნქტი დაფიქსირდეს შემდეგი რედაქციით: „1. დაკმაყოფილდეს ივერი შელეგიას 2020 წლის 20 აგვისტოს №AR1768977 განცხადება და დამტკიცდეს თანდართული მიწის ნაკვეთის სამშენებლოდ გამოყენების პირობები;“.

1.2 მიწის ნაკვეთის შესახებ ინფორმაციის ველში საკადასტრო კოდად დაფიქსირდეს: №01.11.12.021.130, ფართობად: 1750.0 კვ.მ.

1.3 კონკრეტული ფუნქციური ზონის პარამეტრების ველში განაშენიანების რეგულირების პარამეტრებად დაფიქსირდეს: კ-1=0.7, კ-3=0,2, მინიმალური ფართობი: 500 კვ.მ., მინიმალური სიგანე 20 მ., მინიმალური სიღრმე 20 მ., შენობა-ნაგებობის მაქსიმალური სიმაღლე 15 მ.

2. ქ. თბილისის მუნიციპალიტეტის სსიპ – ქ. თბილისის მუნიციპალიტეტის არქიტექტურის სამსახურის 2020 წლის 23 სექტემბრის №5113534 ბრძანება დანარჩენ ნაწილში დარჩეს უცვლელი.

3. წინამდებარე ბრძანება განხილული იქნას ქ. თბილისის მუნიციპალიტეტის სსიპ – ქ. თბილისის მუნიციპალიტეტის არქიტექტურის სამსახურის 2020 წლის 23 სექტემბრის №5113534 ბრძანებასთან ერთად.

4. ბრძანება შეიძლება გასაჩივრდეს ქ. თბილისის მუნიციპალიტეტის მერთან (მის: ქ. თბილისი, ჟ. შარტავას ქუჩა №7), საქართველოს კანონმდებლობით დადგენილი წესით, აქტის ოფიციალური წესით გაცნობიდან ერთი თვის ვადაში.

გამოყენებულია კვალიფიციური
ელექტრონული ხელმოწერა/
ელექტრონული შტამპი

შპს “გეოგემა“

ქ.თბილისი, ხევძმარის ქ.№61
ს.კ.01.11.12.021.130
მრავალფუნქციური შენობის პროექტი

საინჟინრო-გეოლოგიური დასკვნა

თბილისი

სარჩევი

შესავალი ---------- 3

1. ზოგადი ნაწილი ---------- 4

1.1. გეომორფოლოგია, გეოლოგიური აგებულება, ჰიდროგეოლოგიური პირობები---------- 4

2. სპეციალური ნაწილი 5

2.1. გრუნტების ფიზიკურ-მექანიკური თვისებები ---------- 5

3. დასკვნები და რეკომენდაციები ---------- 6

დანართები

ტექნიკური დავალება ---------- 1 ფ.

ლაბორატორიული კვლევების კრებსითი ცხრილი ---------- 1 ფ.

წყლის ქიმიური ანალიზი---------- 1 ფ.

ტოპოგეგმა ---------- 1 ფ.

ჭაბურღილები გეოლოგიურ – ლითოლოგიური ჭრილები და საინჟინრო-გეოლოგიური ჭრილები ---------- 4 ფ.

შესავალი

ივერი შელეგიას დაკვეთით, შპს "გეოგემა"-ს გეოლოგთა ჯგუფმა ჩაატარა საინჟინრო - გეოლოგიური საგამოკვლევო სამუშაოები ქ.თბილისში, ხევძმარის ქ.№61-ში, ს.კ.01.11.12.021.130, მრავალფუნქციური შენობის დაფუძნების პირობების დადგენის მიზნით.

დავალების თანახმად, დასაპროექტებელი შენობა გეგმაში სწორკუთხედის ფორმის იქნება, ზომებით მიახლოებით: 23 X 32 მ. 4 სართულიანი, სარდაფის ორი დონით, საძირკვლის ტიპი ფილა. შენობის კლასი პასუხისმგებლობის მიხედვით – II.

გამოკვლეული უბანი მდებარეობს გლდანი - ნაძალადევის ადმინისტრაციულ რაიონში. მას დასავლეთიდან და აღმოსავლეთიდან კერძო სახლების ეზო ესაზღვრება, ჩრდილოეთიდან ე.ხარაძის ქუჩა, სამხრეთიდან კი ხევძმარის ქუჩა.

საინჟინრო – გეოლოგიური პირობების შეფასების მიზნით, ჩვენს მიერ დათვალიერებული იქნა საკვლევი უბანი და მისი მიმდებარე ტერიტორია. გეოლოგიური ჭრილის დასადგენად გაბურღული იქნა 3 ჭაბურღილი, გამონამუშევრების საერთო სიგრძემ 36.0 გრძ.მ. შეადგინა. ბურღვა მიმდინარეობდა საბურღი დანადგარი УГБ – 50 –ის გამოყენებით, მშრალად, შემოკლებული რეისებით, ბურღვის პარალელურად მიმდინარეობდა სინჯების აღება. აღებული იქნა დაურღვეველი სტრუქტურის გრუნტის 9 ნიმუში და წყლის სინჯი, რომლებზეც ჩატარდა შესაბამისი ლაბორატორიული კვლევები.

ჭაბურღილების გეგმიურ – სიმაღლითი მიბმა განხოციელდა 1 : 500 მ. მასშტაბის ტოპო – გეგმის მიხედვით. საველე სამუშაოების დამთავრებს შემდეგ ჭაბურღილები შეივსო ნაბურღი მასალით.

საველე სამუშაოების და ლაბორატორიული კვლევების მონაცემების საფუძველზე შედგენილია წინამდებარე საინჟინრო - გეოლოგიური დასკვნა, რომელშიც გამოყენებულია ამ რაიონში ჩვენს მიერ ადრე ჩატარებული საინჟინრო – გეოლოგიური კვლევების მონაცემები და "საქგეოლოგიის" საფონდო მასალები.

საინჟინრო გეოლოგიური გამოკვლევები ჩატარდა 2019 წლის აგვისტოში.

1. ზოგადი ნაწილი

1.1. გეომორფოლოგია, გეოლოგიური აგებულება ჰიდროგეოლოგიური პირობები

გეომორფოლოგია. გამოკვლეული უბანი გეომორფოლოგიური თვალსაზრისით მდებარეობს ქვემო - ავჭალის ვაკის სამხრეთ-აღმოსავლეთ ნაწილში. მშენებლობისათვის გამოყოფილი ტერიტორია მთლიანად განთავსებულია ტექნოგენურ, ხელოვნურად მოსწორებულ რელიეფზე. უბნის აბსოლუტური ნიშნულები 439.5 - დან 449.0 მ-ის ფარგლებში იცვლება.

გეოლოგიური აგებულება. ტექტონიკური თვალსაზრისით ტერიტორია მოთავსებულია ქვემოავჭალის სინკლინის სამხრეთ ფრთაზე, რომელიც აგებულია ქვედა მიოცენური ასაკის ე.წ. "კოწახურის" ჰორიზონტის მონაცრისფრო ფერის თხელშრეებრივი სუბარგილიტების და მოყვითალო ფერის თიხებით. ისინი დაფარული არიან მეოთხეული ასაკის დელუვიურ – პროლუვიური თიხნარებით და ნაყარი გრუნტით. ძირითადი ქანების ვარდნის აზიმუტი ჩა 20 – 30^0, ვარდნის კუთხე კი 35 - 55^0 ფარგლებში იცვლება. საფარი ქანების ჯამური სიმძლავრე გამოკვლეულ უბანზე 20.0 - მეტრამდეა.

ჰიდროგეოლოგიური პირობები. გრუნტის წყლების ფორმირება, მოძრაობა და გავრცელება განისაზღვრება მთლიანობაში ქვემო-ავჭალის ვაკის გეომორფოლოგიური პირობებით და გეოლოგიური აგებულებით. ჩვენ მიერ გაყვანილმა სამივე ჭაბურღილმა გახსნა წყალი, დამყარებული დონეები დაფიქსირდა 8.6 – 9.1 მ. – ის ინტერვალში (18.08.19). წყალი ქიმიური შედგენილობის მიხედვით სულფატურ-ქლორიან-ნატრიუმ მაგნიუმიანია, საერთო მინერალიზაციით 7.8 გ/ლ. წყალი ძლიერ აგრესიულია სახ.სტანდარტის 10178-76 პორტლანტცემენტზე დამზადებული წყალშეუღწევადი W_4, W_6 და W_8 მარკის ბეტონის მიმართ. არ არის აგრესიული სახსტანდარტის 10178 – 76 –ის მიხედვით პორტლანტცემენტზე კლინკერში C_3S არა უმეტეს 65%, C_3A არა უმეტეს7%, $C_3A + C_4AF$ არა უმეტეს 22% და წიდა პორტლანტცემენტზე და აგრეთვე სახსტანდარტის 22266 – 76 სულფატომედეგ ცემენტზე დამზადებული W_4, W_6 და W_8 მარკის წყალშეუღწევადი ბეტონების მიმართ. არ არის აგრესიული წყლის გარემოში არმატურის მიმართ რკინაბეტონის კონსტრუქციების მუდმივად დაძირვის პირობებში და სუსტად აგრესიულია პერიოდულად დასველების დროს.

2 სპეციალური ნაწილი

უბანზე და მის მიმდებარე ტერიტორიაზე ჩატარებულმა სარეკოგნოსცირო მარშუტებმა საშიში გეოლოგიური მოვლენების ჩასახვა – განვითარების კვალი ვერ დააფიქსირა, უბანი მდგრადია და მშენებლობისათვის "დამაკმაყოფილებელ" საინჟინრო – გეოლოგიურ პირობებში იმყოფება. იგი თავისი გეოლოგიური, ჰიდროგეოლოგიური და საინჟინრო-გეოლოგიური პირობებიდან გამომდინარე ს.ნ. და წ. 1.02.07-87-ის დანართ 10-ის თანახმად, განეკუთვნება II (საშუალო) სირთულის კატეგორიას.

ჩატარებული საველე სამუშაოების და ლაბორატორიული კვლევების მონაცემე ბის საფუძველზე გამოყოფილია 2 ფენა: ფენა №1 - ნაყარი გრუნტი და ფენა №2 - თიხნარი, თიხის შუაშრეებით. ქვემოთ მოყვანილია ამ ფენების დახასიათება.

2.1 გრუნტების ფიზიკურ-მექანიკური თვისებები

ფენა №1 – ნაყარი გრუნტი – tQ_{IV}- გავრცელებულია მთელ ტერიტორიაზე პირველი ფენის სახით. წარმოდგენილია თიხნაროვანი მასით, სამშენებლო ნაგვის ნარჩენების ჩანართებით. ფენის სიმძლავრე 1.0 – 2.0 მ. - მდეა. ფენის სიმკვრივე საფონდო მასალებით ρ - 1.78 ტ/მ^3 შეადგენს. ფენა უწყლოა.

ფენა №2 – თიხნარი – dpQ_{IV} - გავრცელებულია მთელ უბანზე მეორე შრის სახით 1.0 – 2.0 მ სიღრმიდან, ფენა წარმოდგენილია მოყავისფრო – მოყვითალო ფერის თიხნარებით, ხვინჭის ჩანართებით, თიხისა და ქვიშნარის თხელი შუაშრეებით, მყარპლასტიკური კონსისტენციის. ფენა დასინჯულია დაურღვეველი სტრუქტურის გრუნტის 9 ნიმუშით. ცხრილ 1-ში მოყვანილია გრუნტების ფიზიკურ-მექანიკური თვისებების ნორმატიული მაჩვენებლები, კრებსით ცხრილში კი ლაბორატორიული კვლევების შედეგები ამ ფენისათვის:

ცხრ. 1

№	ფიზიკურ-მექანიკური თვისებების დასახელება	ინდექსი	განზ. ერთ.	ფენა№2
1	სიმკვრივე	ρ	გ/სმ^3	1.87
2	მშრალი გრუნტის სიმკვრივე	$ρ_d$	გ/სმ^3	1.51

3	გრუნტის ნაწილაკების სიმკვრივე	ρs	გ/სმ^3	2.72
4	ბუნებრივი ტენიანობა	W	%	23.6
5	ფორიანობა	n	%	44
6	ფორიანობის კოეფიციენტი	e	ერთ.ნაწ.	0.801
7	ტენიანობა დენადობის ზღვარზე	W_L	ერთ.ნაწ.	0.34
8	ტენიანობა პლასტიკურობის ზღვარზე	Wp	ერთ.ნაწ.	0.20
9	პლასტიკურობის რიცხვი	Ip	ერთ.ნაწ.	0.14
10	დენადობის ზღვარი	I_L	ერთ.ნაწ.	0.26
11	ტენიანობის ხარისხი	Sr	ერთ.ნაწ.	0.80
12	შიგა ხახუნის კუთხე	φ	გრად.	17
13	ხვედრითი შეჭიდულობა	C	კგძ/სმ2	0.14
14	დეფორმაციის მოდული	E	კგძ/სმ2	130
15	საანგარიშო წინაღობა	Ro	კგძ/სმ2	2.0

სიმტკიცის მახასიათებლები აღებულია ს. ნ. და წ. (02.01-08) - ის შესაბამისი ცხრილებიდან, საანგარიშო მნიშვნელობებისათვის შემდეგი საიმედოობის კოეფიციენტების გამოყენებით, მზიდუნარიანობის ანგარიშის დროს: Yg(c) = 1.5, Yg(φ)= 1.15.

3. დასკვნები და რეკომენდაციები

1. ქ.თბილისში, ხევძმარის ქ.№61-ში, ს.კ.01.11.12.021.130, მრავალფუნქციური შენობის მშენებლობისათვის გამოყოფილი მიწის ნაკვეთი მდგრადია და მშენებლობისათვის "დამაკმაყოფილებელ" საინჟინრო - გეოლოგიურ პირობებში იმყოფება.
2. გრუნტის წყალი ჩვენ მიერ გაყვანილმა სამივე ჭაბურღილმა გახსნა, დამყარებული დონეები დაფიქსირდა 8.6 – 9.1 მ – ის ინტერვალში (18.08.19). წყლები ავლენენ სულფატურ აგრესიას ბეტონის მიმართ, ამიტომ საძირკვლისათვის გამოყენებული უნდა იყოს სულფატომედეგ ცემენტზე დამზადებული ბეტონი. ქვაბულის გათხრის დროს შესაძლებელია საჭირო გახდეს წყალაქცევითი სამუშაოების ჩატარება. საორიენტაციოდ წყლის მოდენა ქვაბულის 1 მ^2 – ზე მიღებული იქნეს 0.001 ლ/წმ.

3. უბანზე გრუნტების სამშენებლო თვისებების გათვალისწინებით გამოყოფილია I საინჟინრო-გეოლოგიური ელემენტი (სგე): I სგე – თიხნარი (ფენა №2), რომლის საანგარიშო მაჩვენებლები მოცემულია ცხრ.№2-ში:

ცხრილი №2

სგე №№	სიმკვრივე, ρ ტ/მ^3	დეფორმაციის მოდ. E კგძ/სმ^2	შეჭიდულობა C კგძ/სმ^2	ხახუნის კუთხე φ გრად.	პუასონის კოეფიციენტი μ	პირ. საანგარიშო წინაღობა R_0 კგძ/სმ^2
I	1.87	130	0.14	17	0.35	2.0

4. დასაპროექტებელი სახლის დაფუძნება შესაძლებელია განხორციელდეს I სგე-ზე, ფილის ტიპის საძირკვლით. საჭირო იქნება ფილის ქვეშ 1.0 – 1.5 მ. სიმძლავრის კენჭნარის ბალიშის მოწყობა.

5. ქვაბულის ფერდოს მაქსიმალური დასაშვები დახრა უბანზე გავრცელებული გრუნტებისათვის მიღებული უნდა იქნეს ს.ნ. და წ. 3.02.01-87-ის 3.11, 3.12, 3.15 პუნქტების გათვალისწინებით და ს.ნ. და წ. III-4-80 მე-9 თავის მიხედვით.

6. ქ.თბილისი, სნ და წ - "სეისმომედეგი მშენებლობა" (პნ 01.01.-09) – ის სეისმური საშიშროების რუკის დანართის მიხედვით განეკუთვნება 8 ბალიან სეისმური საშიშროების ზონას. ხოლო უბნის ამგები გრუნტები სეისმური თვისებებიდან გამომდინარე იმავე კრებულის ცხრ. №1 – ის, მიხედვით განეკუთვნებიან II კატეგორიას.

7. უბნის ამგები გრუნტები დამუშავების სიძნელის მიხედვით ს.ნ. და წ. IV-5-82-Iცხრ. 1 ის თანახმად განეკუთნებიან: ფენა №1 – 24ბ, ფენა №2 – 33ბ.

დასკვნა შეადგინა: ინჟ. გეოლოგი მ. ბაბილოძე



ტექნიკური დავალება
საინჟინრო გეოლოგიური კვლევების წარმოებაზე

1. ობიექტის დასახელება – ქ. თბილისი, ხევძმარის ქ.№61, ს.კ. 01.11.12.021.130, მრავალფუნქციური შენობის პროექტი.
2. დამკვეთი – ივერი შელეგია
2. დაპროექტების სტადია – მ.პ.
3. შენობის დახასიათება:
   სართულიანობა – 4 სართული, სარდაფით.
   ზომები მიახლოებით : 23 X 32 მ.
4. საძირკვლის ტიპი – ფილა.
5. შენობის კლასი პასუხისმგებლობის მიხედვით - II
6. სავარაუდო დატვირთვა საყრდენებზე – 2500 კნ-მდე

დანართი: უბნის ტოპო-გეგმა მ-ბი 1 : 500 მ.

პროექტის მთ. კონსტრუქტორი:

გრუნტების ფიზიკურ-მექანიკური თვისებების კრებსითი ცხრილი
ბუნებრივ პირობებში/წყალგაჯერებულ მდგომარეობაში
ხევძმარის ქ.61

№№	გამონამუშევრის ნომერი	ნიმუშის აღების სიღრმე	სიმკვრივე	ჩონჩხის სიმკვრივე	ნაწილაკების სიმკვრივე	ბუნებრივი ტენიანობა	ფორიანობა	ფორიანობის კოეფიციენტი	ტენიანობა			კონსისტენცია	ტენიანობის ხარისხი	მიწყანი ხახუნის კუთხე	ხვედრითი შეჭიდულობა	შემკრივების კოეფიციენტი 1-2 ს მ²/სმ	ჯდენის მოდული - 3 კგძ/სმ²	გრუნტის დასახელება
									დენადობის ზღვარზე	პლასტიკურობის ზღვარზე	პლასტიკურობის რიცხვი							
			ρ	**ρd**	**ρs**	**W**	**n**	**e**	**W_L**	**Wp**	**Ip**	**I_L**	**Sr**	**φ**	**C**	**a**	**Lp**	
			გ/სმ³	გ/სმ³	გ/სმ³	%	%	ერთ. ნაწ.	ერთ. ნაწ.	ერთ. ნაწ.	ერთ. ნაწ.	ერთ. ნაწ.	ერთ. ნაწ.	გრად.	კგძ/სმ²	კგძ/სმ²	მმ/მ	
1	2	3	4	5	6	7	8	9	10	11	12	13	14	15	16	17	18	19
1	1	1.8-2.0	1.98	1.61	2.74	23.3	41	0.702	0.37	0.19	0.18	0.24	0.91	-	-	0.030	55	თიხა
			1.93	1.48	2.74	30.3	46	0.851	0.37	0.19	0.18	0.63	0.98				61	-
2	1	4.0-4.2	1.95	1.53	2.74	27.6	44	0.791	0.40	0.21	0.19	0.35	0.96					-
3	1	8.0-8.2	1.92	1.47	2.74	30.9	46	0.864	0.45	0.20	0.25	0.44	0.98					-
4	1	9.5-9.7	2.02	1.69	2.72	19.4	38	0.609	0.35	0.17	0.18	0.13	0.87					-
5	2	4.0-4.2	1.94	1.53	2.74	26.6	44	0.791	0.47	0.20	0.27	0.24	0.92			0.036	59	-
			1.92	1.47	2.74	30.8	46	0.864	0.47	0.20	0.27	0.40	0.98				65	-
6	2	6.0-6.2	1.91	1.45	2.74	31.6	47	0.890	0.42	0.21	0.21	0.50	0.97					-
7	2	9.0-9.2	1.93	1.49	2.74	29.5	46	0.839	0.44	0.20	0.24	0.40	0.96					-
8	2	14.0-14.2	2.05	1.68	2.72	22.0	38	0.619	0.36	0.18	0.18	0.22	0.97					-

წყლის ქიმიური და სანიტარული ანალიზი

ობიექტი ქ.თბილისი. ხევძმარის ქ.№61
აღების ადგილი ჭ№ 1 h – 8.7 მ
აღების თარიღი 18.08.19

$K_ფ$<0.1

ანიონები	შემცველობა 1 ლიტრში		
	მგ.	მგ.ექვ.	მგ.ექვ.%
Cl'	1190	34.0	26.4
$SO_4"$	4176	87.0	67.7
HCO_3'	464	7.6	5.9
$CO_3"$	-	-	-
NO_2'	კვ	-	-
NO_3'	-	-	-
ჯამი	5830	128.6	100
კათიონები	შემცველობა 1 ლიტრში		
	მგ.	მგ.ექვ.	მგ.ექვ.%
$Na^+ + k^+$	1170	72.6	56.5
Ca^{++}	541	27.0	21.0
Mg^{++}	353	29.0	22.5
NH_4^+	კვ	-	-
ჯამი	2064	128.6	100
საერთო მინერალიზაცია, მგ/ლ		7662	
მშრალი ნაშთი გამომშრალი მგ/ლ		7700	

ქიმიური შედგენილობა კურლოვის ფორმულის მიხედვით:

$$M_{7.8}\ \frac{SO_4"68\ Cl'26}{Na^+ + k^+ 56\ Mg^{++}22\ Ca^{++}21}$$

სიხისტე

ბრაღუსებში – მგ.ექვ/ლ
საერთო 56.0
კარბონატული 7.8
არაკარბონატული 48.2
PH----------7.0

სანიტარული ანალიზი

გამჭვირვალება გამჭვირვალე
ფერი --უფერო----
სუნი ბალებში --უსუნო----
ნალექი არის
NH_4^+ -- კვ
NO_2' -- კვ
NO_3' - არა
ჟანგბადობა O_2---------
CO_2 - 17.6 მგ/ლ
CO_2 აბრესიული -----არა

დასკვნა: წყალი ძლიერ აგრესიულია სახ.სტანდარტის 10178 - 76 პორტლანტცემენტზე დამზადებული წყალშეუღწევადი W_4, W_6 და W8 მარკის ბეტონების მიმართ.
არ არის აგრესიული პორტლანდცემენტის სახ.სტანდარტი 10178-76 კლინკერში ჩანართებით C_3S არაუმეტეს 65%; C_3A არაუმეტეს 7%; C_3A+ C_4AF არაუმეტეს 22%; წიდაპორტლანდცემენტზე დამზადებული წყალშეუღწევადი W_4 W_6 და W_8 მარკის ბეტონების ბეტონის მიმართ.
არ არის აგრესიული სულფატომედეგი სახ.სტანდარტი 22266-76 დამზადებული W_4,W_6 და W_8 მარკის ბეტონების მიმართ.
არ არის აგრესიული არმატურის მიმართ რკინა-ბეტონის კონსტრუქციების წყალში მუდმივი დაძირვის პირობებში, საშუალოდ აგრესიულია პერიოდული დასველების დროს.

ს.ნ. და წ. 2.03.11.85 სამშენებლო ნაგებობათა
დაცვა კოროზიისაბან (ცხრილი №№5,6,7)

ინჟ. ქიმიკოსი ----------ნ.ჯინჭარაული----------

შეშელიძიქუჩა ს.კ.01.11.12.021.130

4626450,00m

4842200,00m

01.11.12.019.039

01.11.12.021.121

01.11.12.021.095

01.11.12.021.034

01.11.12.021.059

01.11.12.021.035

e.xaraZis quCa

1qa

1qs

1xa.s

35,72m

40,46m

TSeSeliZis quCa

Tengiz SeSeliZis quCa

31,96m

4842500,00m

4626350,00m

პირობითი ბენიშვნები

ჭაბურღილი

ჭრილი

მასშტაბი 1 :500 მ.

ჭაბურღილი №1

448.2

სტრატიგრაფიული ინდ	ფენის №	სიღრმე, მ დან	სიღრმე, მ მდე	ფენის სიმძლავრე, მ	ფენის ძირის აბს. ნიშნული მ	ჭრილი	კონსისტენცია	მიწისქვეშა წყლის დონე,მ გაზომვის თარიღი გამოვლ.	მიწისქვეშა წყლის დონე,მ გაზომვის თარიღი დამყარ.
tQIV	1	0.0	1.0	1.0	447.2	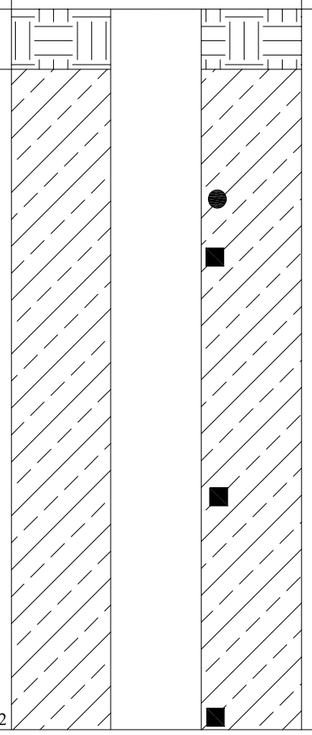			8.7 18.08.19
dpQIV	2	1.0	12.0	11.0	436.2				

ჭაბურღილი №2

448.6

სტრატიგრაფიული ინდ	ფენის №	სიღრმე, მ დან	სიღრმე, მ მდე	ფენის სიმძლავრე, მ	ფენის ძირის აბს. ნიშნული მ	ჭრილი	კონსისტენცია	მიწისქვეშა წყლის დონე,მ გაზომვის თარიღი გამოვლ.	მიწისქვეშა წყლის დონე,მ გაზომვის თარიღი დამყარ.
tQIV	1	0.0	1.0	1.0	447.6	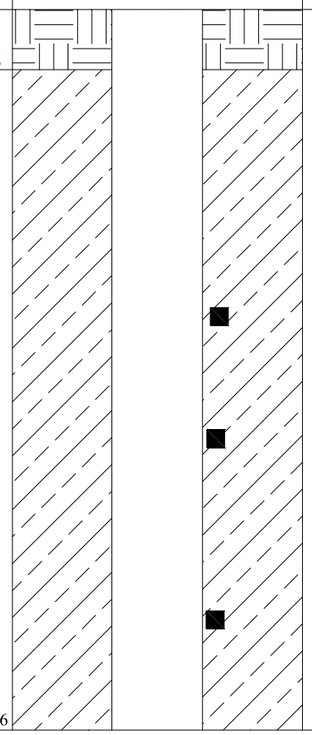			9.1 18.08.19
dpQIV	2	1.0	12.0	11.0	436.6				

პირობითი აღნიშვნები

1 ნაყარი გრუნტი

2 თიხნარი, თიხის შუაშრეებით

ნიმუშის აღების ადგილი

ბრუნტის

წყლის

შპს "გეოგემა"			სტადია
ქ. თბილისი, ხევსმთარის ქ. №61 ს.კ. 01.11.12.021.130 მრავალფუნქციური შენობის პროექტი გეოლოგიურ-ლითოლოგიური ჭრილები			მ.პ.
თანამდებობა	ხელმოწერა	გვარი	ფურცელი
გეოლოგი		მ.ბაბილოძე	1
გრაფიკოსი		დ.ბაბილოძე	ფურც.რაოდ. 4
			მასშტაბი

ჭაბურღილი №3

448.1

სტრატიგრაფიული ინდ	ფენის №	სიღრმე, მ		ფენის სიმძლავრე, მ	ფენის ძირის აბს. ნიშნული მ	ჭრილი	კონსისტენცია	მიწიქვეშა წყლის დონე,მ	
		დან	მდე					გაზომვის თარიღი	
								გამოვლ.	დამყარ.
tQIV	1	0.0	2.0	2.0	446.2				
									8.6 18.08.19
dpQIV	2	2.0	12.0	10.0	436.1				

პირობითი აღნიშვნები

1 — ნაყარი ბრუნტი

2 — თიხნარი, თიხის შუაშრეებით

ნიმუშის აღების ადგილი

ბრუნტის

წყლის

შპს "გეოგემა"			სტადია
ქ. თბილისი, ხევძმარის ქ. №61 ს.კ. 01.11.12.021.130 მრავალფუნქციური შენობის პროექტი გეოლოგიურ-ლითოლოგიური ჭრილები			მ.პ.
თანამდებობა	ხელმოწერა	გვარი	ფურცელი
გეოლოგი		მ.ბაბილოძე	2
გრაფიკოსი		დ.ბაბილოძე	ფურც.რაოდ. 4
			მასშტაბი
			1:100 მ.

ჭრილი I - I´

დ → ა

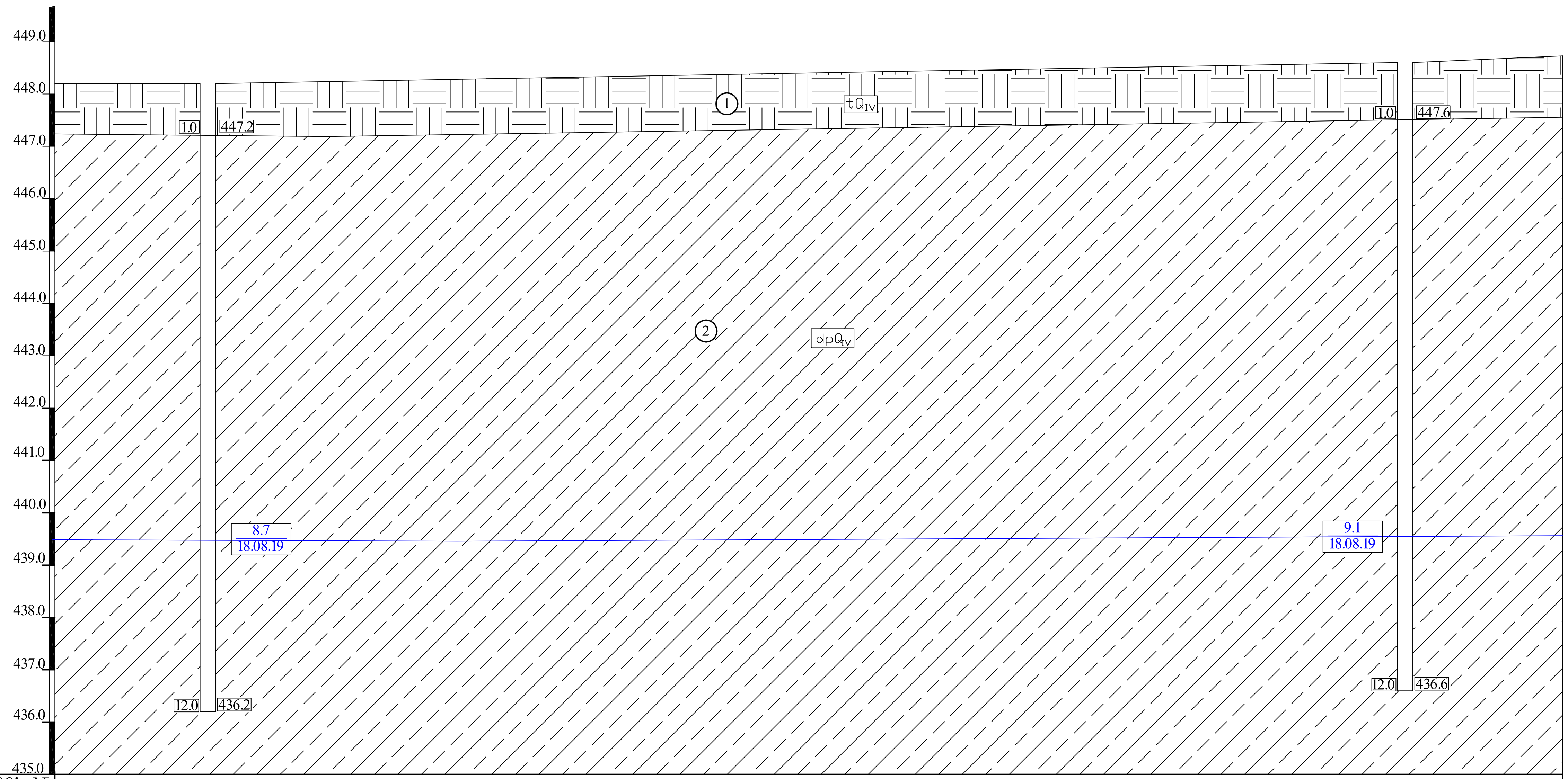

ჭაბურღილის №	1	2
აბს. ნიშნული	448.2	448.6
მანძილი, მ	23.0	

პირობითი აღნიშვნები

1 ნაყარი გრუნტი

2 თიხნარი, თიხის შუაშრეებით

8.7 / 18.08.19 — წყლის დგომა / გაზომვის თარიღი

შპს "გეოგემა"			სტადია
ქ. თბილისი, ხევძმარის ქ. №61 ს.კ. 01.11.12.021.130 მრავალფუნქციური შენობის პროექტი საინჟინრო-გეოლოგიური ჭრილები			მ.პ.
თანამდებობა	ხელმოწერა	გვარი	ფურცელი
გეოლოგი	[signature]	მ.ბაბილოძე	3
გრაფიკოსი		დ.ბაბილოძე	ფურც.რაოდ. 4

ЗОНИРОВОЧНО ГЕОЛОГИЧЕСКИЙ РАЗРЕЗ

1 — бурый лёгкий суглинок

2 — почвенно, почвенно растительный слой

8,7 / 18.08.19 — ГУЖЕНО ВЕРТИКАЛЬ ОТМЕТКА ВЕРХА ПЛАСТА

ТДЗ "ЗЕЛЕНЫЙ"			
д. ОЛЕНЕВО, БЕЛОВЕЖСКОЕ д. №61 Ь.д. 01.11.12.02.1390 ВЫЗЫВАЕТ ЗАТРУДНЕНИЯ ЗЕЛЕНЫЙ ЦВЕТ ЛИСТВЫ			Ь.ЧЕРТ.
ЬЗЛОБЛЕНИЕ-ЗЕЛЕНЕНИЕ ЗЕЛЕНО ЗЕЛЕНЫЙ ЬЗЛОБЛЕНИЕ ЗЕЛЕНЫЙ ЦВЕТ ЗЕЛЕНЫЙ			8.Ь.
ОЛЬБЕЛЕННЫЙ	ЬЗЕЛЕНУЮЩИЙ	ЗЕЛЕНО	ЗЕЛЕНЕЮЩЕЕ
ЗЕЛЕНЕЮЩЕЕ	9.ЗЕЛЕНЕЛ	8.ЗЕЛЕНЕЮЩИЙ	4
ЗЕЛЕНЕЮЩЕЕ		ЖЗЕЛЕНЕЮЩИЙ	ЗЗЕЛЕНЕЮЩЕЕ 4

ЗАЛ. БОЛЬШОЙ №

ЗЬЬЗЕЛЕНЕЮЩЕЕ

ЗЬЬЗЕЛЕНЕЮЩИЙ, З

2	3
448.6	448.1
	40.0

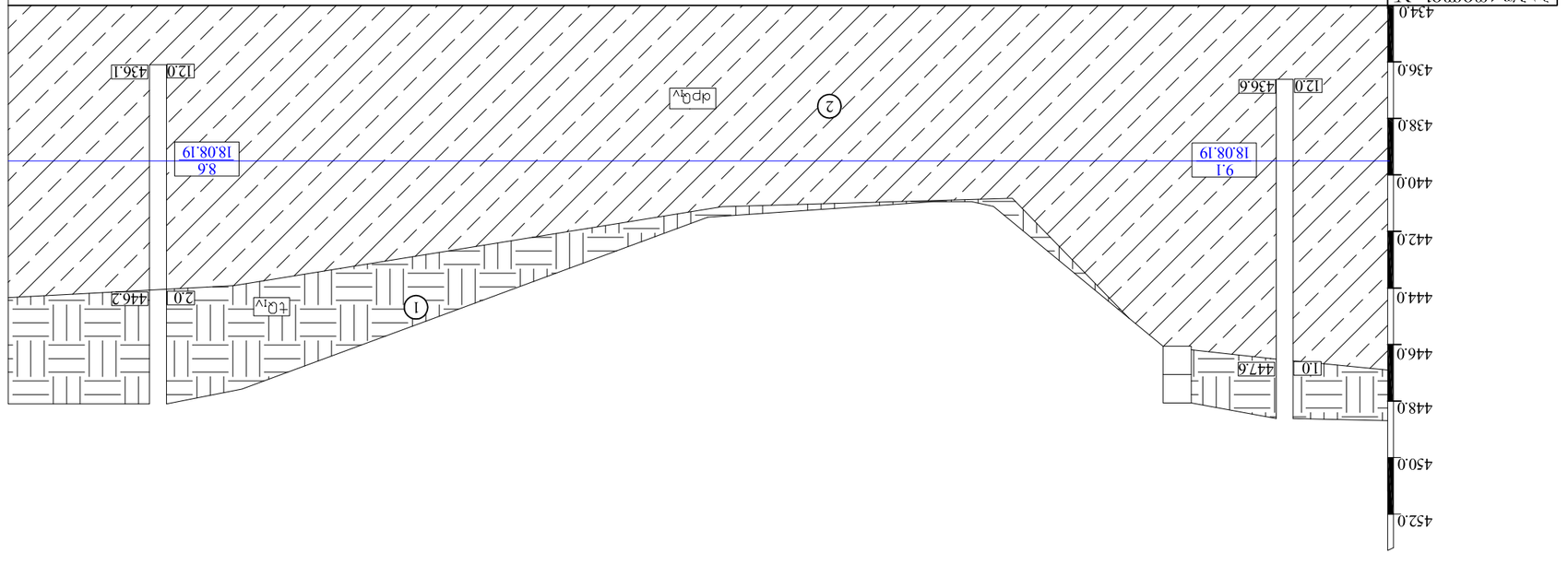

ЗЬЬЗЕЛЕНЕЮЩЕЕ 1 : 200 З.

ЗЕЛЕНЕЮЩЕЕ II - II'

Ь Б

თანხმობა

მე **ეთერ მუსელიანი** (დაბ. 29.06.1950 წ, პირადი № 01025019282, რეგისტრიებული საქართველო, ქალაქი თბილისი, ილო მოსაშვილის ქუჩა, N 14-16, ბინა 28)

ვაცხადებ თანხმობას, ივერი შელეგიამ (პ/ნ 01025018304) მოახდინოს გასაშენებელი მწვანე ნარგავების მოვლა და აიღოს პასუხისმგებლობა, ქალაქ თბილისის მუნიციპალიტეტის მერია გარემოს დაცვის საქალაქო სამსახურის 18–01211062727 წერილის საფუძველზე.

ეთერ მუსელიანი ---ეთერ მუსელიანი---

17. 05. 2021

სანოტარო მოქმედების რეგისტრაციის ნომერი N210474686

სანოტარო მოქმედების რეგისტრაციის თარიღი 17.05.2021 წ

სანოტარო მოქმედების დასახელება ხელმოწერის ნამდვილობის დამოწმება

ნოტარიუსი ია ყიფიანი ია ყიფიანი

სანოტარო ბიუროს მისამართი ქ. თბილისი, ი.ჭავჭავაძის გამზირი # 68

სანოტარო ბიუროს ტელეფონი 570506164

სანოტარო მოქმედების ინდივიდუალური ნომერი 60726418837721

სანოტარო მოქმედებისა და სანოტარო აქტის შესახებ ინფორმაციის (მისი შექმნის, შეცვლის და/ან გაუქმების შესახებ) მიღება–გადამოწმება შეგიძლიათ საქართველოს ნოტარიუსთა პალატის ვებ–გვერდზე: www.notary.ge ასევე შეგიძლიათ დარეკოთ ტელეფონზე: +995(32) 2 66 19 18

ორიათას ოცდაერთი წლის ჩვიდმეტ მაისს, მე–ნოტარიუს ია ყიფიანს სანოტარო ბიუროში, რომელიც მდებარეობს ქ.თბილისში, ილია ჭავჭავაძის გამზირი № 68–ში, მომმართა:

ქალბატონმა **ემილ მუსელიანმა** (დაბ. 29.06.1950 წ, პირადი № 01025019282, რეგისტრიებული საქართველო, ქალაქი თბილისი, ილო მოსაშვილის ქუჩა, N 14-16, ბინა 28).–

მან წარმომიდგინა მის მიერ შედგენილი და ტექნიკურად გამართული თანხმობა (ერთ ეგზემპლარად, ერთ გვერდად) და მისი სურვილია აღნიშნულ თანხმობაზე სანოტარო წესით დამოწმდეს მისი ხელმოწერის ნამდვილობის.

პირადობა დადგენილია წარმოდგენილი პირადობის დამადასტურებელი საბუთით, ქმედუნარიანობაში ეჭვის შეტანის საფუძველი არ არსებობს.

ხელმომწერმა თანხმობას ხელი მოაწერა ჩემი-ნოტარიუსის თანდასწრებით.

მე, ნოტარიუსმა ია ყიფიანმა ხელმომწერებს განვუმარტე, რომ ვადასტურებ თანხმობაზე მისი ხელმოწერების სინამდვილეს და პასუხს არ ვაგებ თანხმობის შინაარსზე და სამართლებრივ შედეგებზე.

გადახდილია სანოტარო მოქმედებათა შესრულებისათვის საზღაურისა და საქართველოს ნოტარიუსთა პალატისათვის დადგენილი საფასურის ოდენობების, მათი გადახდევინების წესისა და მომსახურების ვადების დამტკიცების შესახებ, საქართველოს მთავრობის 2011 წლის 29.12. №507 დადგენილების 31.3.–მუხლის საფუძველზე– 2.00 ლარი, მუხლი 39–ის საფუძველზე– 2 ლარი– ელექტრონულ სანოტარო რეესტრში სანოტარო მოქმედების რეგისტრაციისათვის და დღგ–0.36 ლარი, საგადასახადო კოდექსის 166–ე მუხლის თანახმად. სულ– 4.36 ლარი

ნოტარიუსი ია ყიფიანი

ქალაქ თბილისის მუნიციპალიტეტის
მერიის
მუნიციპალური ინსპექცია

№ 4-11/р 1992-19

"25" 10 2019 წ.

დადგენილება №000685
სამშენებლო სამართალდარღვევის
საქმეზე

25.10.2019წ. ქ. თბილისი, ჟ. შარტავას ქუჩა №7

მე, მუნიციპალური ინსპექციის უფროსის მოადგილემ მამუკა ჯაყელმა განვიხილე, 2019 წლის 10 ოქტომბრის №000685 მითითება და 2019 წლის 23 ოქტომბრის №000685 შემოწმების აქტი შედგენილი, შ.პ.ს. „მეგა აუტო ტრანსფორმერი"-ს (ს/ნ 405309447; მის: ქ. თბილისი, ი. მოსაშვილის ქუჩა №14-16, ბინა 28) მიმართ, საქართველოს კანონის „პროდუქტის უსაფრთხოებისა და თავისუფალი მიმოქცევის კოდექსი"-ს 44-ე მუხლის 1-ლი ნაწილის „ა" პუნქტით გათვალისწინებული სამშენებლო დარღვევისათვის და

გამოვარკვიე:

ქ. თბილისში, ქუჩა ხევძმარის №61, ს/კ №01.11.12.021.028-ზე, შ.პ.ს. „მეგა აუტო ტრანსფორმერი"-ს მიერ, განხორციელდა სამშენებლო სამუშაოები, შესაბამისი სანებართვო დოკუმენტაციის გარეშე, კერძოდ განხორციელდა კაპიტალური შენობა-ნაგებობების დემონტაჟი, მოჭრილია ქვაბული, რომელიც სცდება საკადასტრო საზღვრებს და გადადის ს/კ №01.11.12.021.121-ით რეგისტრირებულ მიწის ნაკვეთზე და ასევე, მოწყობილია მსუბუქი კონსტრუქციის ღობე და ორი ლითონის ჭიშკარი (მსუბუქი კონსტრუქციის ღობე და ლითონის ჭიშკარი გაცდენილია საკადასტრო საზღვრებს და გადადის სახელმწიფო ტერიტორიაზე).

სამსახურის სპეციალისტის მიერ, საქართველოს კანონის „პროდუქტის უსაფრთხოებისა და თავისუფალი მიმოქცევის კოდექსი"-ს 25-ე მუხლის მე-2 ნაწილის შესაბამისად, სამართალდამრღვევის მიმართ, 2019 წლის 10 ოქტომბერს შედგენილ იქნა მითითება №000685, რომლითაც მხარეს განესაზღვრა 20 დღიანი ვადა შესაბამისი სანებართვო დოკუმენტაციის წარმოსადგენად ან კაპიტალური შენობა-ნაგებობების დემონტაჟის განხორციელების კანონიერების დამადასტურებელი დოკუმენტაციის წარმოსადგენად, ქვაბულის შესავსებად და მსუბუქი კონსტრუქციის ღობისა და ჭიშკრების დემონტაჟის განსახორციელებლად.

2019 წლის 23 ოქტომბერს, საქართველოს კანონის „პროდუქტის უსაფრთხოებისა და თავისუფალი მიმოქცევის კოდექსი"-ს 25-ე მუხლის მე-2 ნაწილის შესაბამისად, სამსახურის სპეციალისტის მიერ, შედგენილ შემოწმების აქტი №000685, რომლითაც დაფიქსირდა მითითებით გათვალისწინებული მოთხოვნების შეუსრულებლობა, კერძოდ ღობის ის ნაწილი და მასში

მოწყობილი ერთი ლითონის ჭიშკარი, რომლებიც სცდებოდა საკადასტრო საზღვრებს და გადადიოდა სახელმწიფო ტერიტორიაზე დემონტირებულია, ხოლო დანარჩენი დარღვევები არ არის გამოსწორებული. საქმეშია, მხარის 2019 წლის 18 ოქტომბრის №19/01192911353-17 განცხადება.

ზემოაღნიშნულიდან გამომდინარე, ვინაიდან შ.პ.ს. „მეგა აუტო ტრანსფორმერი"-ს მიერ, ჩადენილია საქართველოს კანონის „პროდუქტის უსაფრთხოებისა და თავისუფალი მიმოქცევის კოდექსი"-ს 44-ე მუხლის 1-ლი ნაწილის „ბ" პუნქტით გათვალისწინებული სამშენებლო სამართალდარღვევა, კერძოდ ქ. თბილისში, ქუჩა ხევძმარის №61, ს/კ №01.11.12.021.028-ზე, განხორციელდა სამშენებლო სამუშაოები, შესაბამისი სანებართვო დოკუმენტაციის გარეშე, კერძოდ განხორციელდა კაპიტალური შენობა-ნაგებობების დემონტაჟი, მოჭრილია ქვაბული, რომელიც სცდება საკადასტრო საზღვრებს და გადადის ს/კ №01.11.12.021.121-ით რეგისტრირებულ მიწის ნაკვეთზე და ასევე, მოწყობილია მსუბუქი კონსტრუქციის ღობე და ლითონის ჭიშკარი.

ვიხელმძღვანელე რა, საქართველოს ზოგადი ადმინისტრაციული კოდექსის IV თავით, საქართველოს მთავრობის 2009 წლის 24 მარტის №57 დადგენილებით „მშენებლობის ნებართვის გაცემის წესისა და სანებართვო პირობების შესახებ", საქართველოს კანონის „პროდუქტის უსაფრთხოებისა და თავისუფალი მიმოქცევის კოდექსი"-ს 25-ე მუხლის 1-ლი ნაწილით, 25-ე მუხლის მე-9 ნაწილის „ბ" პუნქტით, 25-ე მუხლის მე-18 ნაწილით, 25-ე მუხლის 21-ე ნაწილით, 25-ე მუხლის 22-ე ნაწილით, 26-ე მუხლის მე-3 ნაწილითა და 44-ე მუხლის 1-ლი ნაწილის „ბ" პუნქტით დავადგინე:

1. შ.პ.ს. „მეგა აუტო ტრანსფორმერი" დაჯარიმდეს 8 000 (რვაათასი) ლარით, ქ. თბილისში, ქუჩა ხევძმარის №61, ს/კ №01.11.12.021.028-ზე, შესაბამისი სანებართვო დოკუმენტაციის გარეშე, სამშენებლო სამუშაოების განხორციელებისათვის (განხორციელდა კაპიტალური შენობა-ნაგებობების დემონტაჟი, მოჭრილია ქვაბული, რომელიც სცდება საკადასტრო საზღვრებს და გადადის ს/კ №01.11.12.021.121-ით რეგისტრირებულ მიწის ნაკვეთზე და ასევე, მოწყობილია მსუბუქი კონსტრუქციის ღობე და ლითონის ჭიშკარი);

2. შ.პ.ს. „მეგა აუტო ტრანსფორმერი"-ს დაევალოს, ქ. თბილისში, ქუჩა ხევძმარის №61, ს/კ №01.11.12.021.028-ზე, უნებართვოდ განხორციელებული სამშენებლო სამუშაოების დემონტაჟი (მოჭრილია ქვაბული, რომელიც სცდება საკადასტრო საზღვრებს და გადადის ს/კ №01.11.12.021.121-ით რეგისტრირებულ მიწის ნაკვეთზე და ასევე, მოწყობილია მსუბუქი კონსტრუქციის ღობე და ლითონის ჭიშკარი);

3. შ.პ.ს. „მეგა აუტო ტრანსფორმერი"-ს დაევალოს „პროდუქტის უსაფრთხოებისა და თავისუფალი მიმოქცევის" საქართველოს კოდექსის 26-ე მუხლის 1-ლი ნაწილის შესაბამისად, ჯარიმა გადაიხადოს ბიუჯეტის სასარგებლოდ დაჯარიმების შესახებ დადგენილების ჩაბარებიდან 30 დღეში;

საჯარიმო თანხა ჩაირიცხოს შემდეგ ანგარიშზე - მიმღების დასახელება: ერთიანი ანგარიში არასაგადასახადო, მიმღების ბანკი: სახელმწიფო ხაზინა, ბანკის კოდი: **TRESGE22**, საბიუჯეტო შემოსავლის სახაზინო კოდი: 300773263, გადახდის დანიშნულება: დადგენილების ნომერი სამშენებლო სამართალდარღვევის საქმეზე.

4. საჯარიმო თანხის ნებაყოფლობით გადახდის შემთხვევაში, შ.პ.ს. „მეგა აუტო ტრანსფორმერი”-ს დაევალოს, შესაბამისი გადახდის ქვითრის წარმოდგენა;

5. სამართალდამრღვევს განემარტოს, რომ საქართველოს კანონის „პროდუქტის უსაფრთხოებისა და თავისუფალი მიმოქცევის კოდექსი”-ს 25-ე მუხლის მე-10 ნაწილის შესაბამისად, „დამრღვევის მიერ დაკისრებული ჯარიმის გადაუხდელობის შემთხვევაში სამშენებლო საქმიანობაზე სახელმწიფო ზედამხედველობის ორგანო იღებს დადგენილებას საურავის დაკისრების შესახებ”, ხოლო საქართველოს კანონის „პროდუქტის უსაფრთხოებისა და თავისუფალი მიმოქცევის კოდექსი”-ს 26-ე მუხლის მე-2 ნაწილით, დაკისრებული ჯარიმის გადაუხდელობის შემთხვევაში, დამრღვევს დაერიცხება საურავი დაჯარიმების შესახებ დადგენილებით განსაზღვრული საჯარიმო თანხის ოდენობით.

6. სამართალდამრღვევს განემარტოს, რომ საქართველოს კანონის „პროდუქტის უსაფრთხოებისა და თავისუფალი მიმოქცევის კოდექსი”-ს 26-ე მუხლის მე-4 ნაწილის შესაბამისად, ჯარიმის დაკისრების სამართლებრივი საფუძვლების აღმოუფხვრელობის შემთხვევაში, ჯარიმის დაკისრებიდან ყოველი სამი თვის შემდეგ, დამრღვევი დაჯარიმდება დაკისრებული ჯარიმით გათვალისწინებული საჯარიმო თანხის სამმაგი ოდენობის თანხით, რომელიც დამრღვევს შეიძლება დაეკისროს არა უმეტეს სამჯერ.

7. დადგენილება შეიძლება გასაჩივრდეს, მისი გაცნობიდან (ჩაბარებიდან /განთავსებიდან) 15 დღის ვადაში, ქ. თბილისის მუნიციპალიტეტის მერიაში (ქ. თბილისში, შარტავას ქ. №7).

მუნიციპალური ინსპექციის
უფროსის მოადგილე

მამუკა ჯაყელი

სს "საქართველოს ბანკი" BAGAGE22
ოპერაციის თარიღი: 29.10.2019
შესრულების თარიღი: 29.10.2019

საქართველოს ბანკი
BANK OF GEORGIA

ანგარიშზე შემოსავლის დოკუმენტი N 80494/33928

კლიენტი	შელეგია ივერი
დაბადების თარიღი	22.11.1985
პირადი ნომერი	01025018304
ანგარიშის მფლობელი	ცენტრალური ფილიალი
ანგარიში	GE56BG4501981640090002
სალაროს ანგარიში	100598164001000000000
დანიშნულება	ჯარიმის გადახდა დადგენილება # 000685 თარიღი 25/10/2019
თანხა	**8,008.00 GEL** რვა ათას რვა ლარი 00 თეთრი
საკომისიო	8.00 ლარი რვა ლარი 00 თეთრი

კლიენტი

ბანკი

-კონფიდენციალური-
-Confidential-

სს „საქართველოს ბანკი“
წარდგენის თარიღი: 29.10.2019
მიღების თარიღი: 29.10.2019

საქართველოს ბანკი
BANK OF GEORGIA

საგადახდო დავალება 8610690222

გადამხდელი	შელეგია ივერი
გადამხდელის ანგარიში	GE56BG4501981640090002
გადამხდელის ბანკი	სს "საქართველოს ბანკი" BAGAGE22
მიმღები	ქ. თბილისი
მიმღების ანგარიში/სახაზინო კოდი	300773263
მიმღების ბანკი	სახელმწიფო ხაზინა TRESGE22
გადასახადის გადამხდელი	შპს მეგა აუტო ტრანსფორმერი
საიდენტიფიკაციო/პირადი N	405309447
დანიშნულება	ჯარიმის გადახდა დადგენილება # 000685 თარიღი 25/10/2019
დამატებითი ინფორმაცია	
თანხა	**8,000.00 GEL** რვა ათასი ლარი 00 თეთრი
საკომისიოს ანგარიში	GE56BG4501981640090002
საკომისიო	0.00 GEL ნული ლარი 00 თეთრი

თუ საგადახდო დავალების შესრულების თარიღი ემთხვევა არასამუშაო დღეს, მისი შესრულება მომდევნო სამუშაო დღეს განხორციელდება.

კლიენტი _____

ბანკი _____

-კონფიდენციალური-
-Confidential-

გ) მითითება არადროულად სრულდება.

შემოწმების აქტის საფუძველზე, თუკი აქტში დაფიქსირებულია დარღვევა, სამშენებლო საქმიანობაზე სახელმწიფო ზედამხედველობის ორგანო იღებს დადგენილებას:

ა) დამრღვევის დაჯარიმების შესახებ;

ბ) დამრღვევის დაჯარიმებისა და კანონმდებლობის დარღვევით მიმდინარე უნებართვო მშენებლობის და უნებართვო დემონტაჟის შეჩერების შესახებ;

გ) დამრღვევის დაჯარიმებისა და კანონმდებლობის დარღვევით აშენებული შენობა-ნაგებობების მთლიანად ან ნაწილობრივი დემონტაჟის, მშენებარე შენობა-ნაგებობების მშენებლობის მთლიანი ან ნაწილობრივი შეჩერების და დემონტაჟის შესახებ (საქართველოს კანონის „პროდუქტის უსაფრთხოებისა და თავისუფალი მიმოქცევის კოდექსი“ 25-ე მუხლის მე-9 ნაწილი);

თუ დარღვევა გამოსწორებულია, საქმის განხილვისას გამოვლინდა სამშენებლო სამართალდარღვევის გამომრიცხველი გარემოებები, პროექტის შემთანხმებელმა და მშენებლობის ნებართვის გამცემმა ორგანომ მიიღო გადაწყვეტილება ობიექტის ლეგალიზების შესახებ ან არ არსებობს „პროდუქტის უსაფრთხოებისა და თავისუფალი მიმოქცევის“ კოდექსის 25-ე მუხლის მე-9 ნაწილით გათვალისწინებული დადგენილების მიღების საფუძველი, სამშენებლო სამართალდარღვევის საქმისწარმოების შეწყვეტის შესახებ, (საქართველოს კანონის „პროდუქტის უსაფრთხოებისა და თავისუფალი მიმოქცევის კოდექსი'' 25-ე მუხლის მე-11 ნაწილი)

თუ მითითება დროულად არ შესრულდა, მაგრამ სამართალდარღვევა აღმოფხვრილ იქნა დადგენილების მიღებამდე, დამრღვევი თავისუფლდება პასუხისმგებლობისგან, ხოლო სამართალდარღვევაზე დაწყებული წარმოება უნდა შეწყდეს („პროდუქტის უსაფრთხოებისა და თავისუფალი მიმოქცევის'' კოდექსის 25-ე მუხლის მე-7 ნაწილი);

შემოწმების აქტის შემდგენი (თანამდებობა, სახელი, გვარი, ხელმოწერა):

_____

_____

_____

შემოწმების აქტი ჩაიბარა (სახელი, გვარი, მიღების თარიღი, ხელმოწერა):

_____

_____

_____

თუ ვერ ხერხდება დადგენილებაში მითითებული მხარისათვის მითითების, შემოწმების აქტის, უწყების ან დადგენილების გაცნობა (პირადად ჩაბარება), გაცნობად (ჩაბარებად) ჩაითვალოს მათი განთავსება მითითებაში, შემოწმების აქტში, უწყებაში ან დადგენილებაში მითითებული ობიექტის თვალსაჩინო ადგილზე (საქართველოს კანონის „პროდუქტის უსაფრთხოებისა და თავისუფალი მიმოქცევის კოდექსი'' 25-ე მუხლის მე-19 ნაწილი).

შემოწმების აქტი გაეცნო (ჩაბარდა) დამრღვევს თვალსაჩინო ადგილზე განთავსების გზით. (ზუსტად მიეთითოს თვალსაჩინო ადგილი)

_____

_____ განთავსების თარიღი

გ) მითითება არადროულად სრულდება.

შემოწმების აქტის საფუძველზე, თუკი აქტში დაფიქსირებულია დარღვევა, სამშენებლო საქმიანობაზე სახელმწიფო ზედამხედველობის ორგანო იღებს დადგენილებას:

ა) დამრღვევის დაჯარიმების შესახებ;

ბ) დამრღვევის დაჯარიმებისა და კანონმდებლობის დარღვევით მიმდინარე უნებართვო მშენებლობის და უნებართვო დემონტაჟის შეჩერების შესახებ;

გ) დამრღვევის დაჯარიმებისა და კანონმდებლობის დარღვევით აშენებული შენობა-ნაგებობების მთლიანად ან ნაწილობრივი დემონტაჟის, მშენებარე შენობა-ნაგებობების მშენებლობის მთლიანი ან ნაწილობრივი შეჩერების და დემონტაჟის შესახებ (საქართველოს კანონის „პროდუქტის უსაფრთხოებისა და თავისუფალი მიმოქცევის კოდექსი“ 25-ე მუხლის მე-9 ნაწილი);

თუ დარღვევა გამოსწორებულია, საქმის განხილვისას გამოვლინდა სამშენებლო სამართალდარღვევის გამომრიცხველი გარემოებები, პროექტის შემთანხმებელმა და მშენებლობის ნებართვის გამცემმა ორგანომ მიიღო გადაწყვეტილება ობიექტის ლეგალიზების შესახებ ან არ არსებობს „პროდუქტის უსაფრთხოებისა და თავისუფალი მიმოქცევის“ კოდექსის 25-ე მუხლის მე-9 ნაწილით გათვალისწინებული დადგენილების მიღების საფუძველი, სამშენებლო სამართალდარღვევის საქმისწარმოების შეწყვეტის შესახებ, (საქართველოს კანონის „პროდუქტის უსაფრთხოებისა და თავისუფალი მიმოქცევის კოდექსი'' 25-ე მუხლის მე-11 ნაწილი)

თუ მითითება დროულად არ შესრულდა, მაგრამ სამართალდარღვევა აღმოფხვრილ იქნა დადგენილების მიღებამდე, დამრღვევი თავისუფლდება პასუხისმგებლობისგან, ხოლო სამართალდარღვევაზე დაწყებული წარმოება უნდა შეწყდეს („პროდუქტის უსაფრთხოებისა და თავისუფალი მიმოქცევის'' კოდექსის 25-ე მუხლის მე-7 ნაწილი);

შემოწმების აქტის შემდგენი (თანამდებობა, სახელი, გვარი, ხელმოწერა):

_____

_____

_____

შემოწმების აქტი ჩაიბარა (სახელი, გვარი, მიღების თარიღი, ხელმოწერა):

_____

_____

_____

თუ ვერ ხერხდება დადგენილებაში მითითებული მხარისათვის მითითების, შემოწმების აქტის, უწყების ან დადგენილების გაცნობა (პირადად ჩაბარება), გაცნობად (ჩაბარებად) ჩაითვალოს მათი განთავსება მითითებაში, შემოწმების აქტში, უწყებაში ან დადგენილებაში მითითებული ობიექტის თვალსაჩინო ადგილზე (საქართველოს კანონის „პროდუქტის უსაფრთხოებისა და თავისუფალი მიმოქცევის კოდექსი'' 25-ე მუხლის მე-19 ნაწილი).

შემოწმების აქტი გაეცნო (ჩაბარდა) დამრღვევს თვალსაჩინო ადგილზე განთავსების გზით. (ზუსტად მიეთითოს თვალსაჩინო ადგილი)

_____

_____ განთავსების თარიღი

სს "თიბისი ბანკი", მარჯანიშვილის ფილიალი
JSC "TBC Bank", Marjanishvili Branch

331/102-01
21.04.2021

სსიპ ქალაქ თბილისის მუნიციპალიტეტის
არქიტექტურის სამსახურს

გაცნობებთ, რომ სს „თიბისი ბანკსა“ და შპს "მეგა აუტო ტრანსფორმერი"(ს.კ 405309447), შორის 2019 წლის 28 თებერვალს გაფორმდა უძრავი ქონების იპოთეკის ხელშეკრულება #1231232661609 , რომლის საფუძველზეც სს „თიბისი ბანკში“ იპოთეკით დაიტვირთა შემდეგი ფართი:

- უძრავი ქონების საკადასტრო: 01.11.12.021.130
- მისამართი: ქალაქი თბილისი, ქუჩა ხევძმარის, N 61; ქალაქი თბილისი, საკოლმეურნეო მინდორი N63
- დაზუსტებული ფართობი : 1750.00 კვ.მ

სს „თიბისი ბანკი“ აცხადებს თანხმობას ზემოაღნიშნულ მიწის ნაკვეთზე გაიცეს მშენებლობის ნებართვა და შეთანხმდეს პროექტი ისე, რომ სრულად ვრცელდებოდეს სს "თიბისი ბანკის" იპოთეკა და არ შემცირდეს დატვირთული უზრუნველყოფის კვადრატულობა.

სს თიბისი ბანკის წარმომადგენელი

ლევან ვაჩეიშვილი

დავით აღმაშენებელი გამზ. 61
0102 თბილისი, საქართველო
61 David Agmashenebeli Ave,
0102 Tbilisi, Georgia
ტ/T: +995 32 227 27 27
ფ/F: +995 32 277 27 74
www.tbcbank.ge

საწოტარო მოქმედების იდენტიფიკაციური ნომერი

50199938445221

საქართველო



სანოტარო მოქმედების დასახელება

რწმუნებულების / მინდობილობის დამოწმება

სანოტარო მოქმედების რეგისტრაციის ნომერი

N210045303

რეგისტრაციის თარიღი

25.01.2021 წ

ნოტარიუსი: ლიანა ბუხრიკიძე
მისამართი: ქ. თბილისი, დ. აღმაშენებლის გამზ. #81
ტელეფონი: 95-25-20

სანოტარო მოქმედებისა და სანოტარო აქტის შესახებ ინფორმაციის (მისი შექმნის, შეცვლის და/ან გაუქმების შესახებ) მიღება–გადამოწმება შეგიძლიათ საქართველოს ნოტარიუსთა პალატის ვებ–გვერდზე: www.notary.ge ასევე შეგიძლიათ დარეკოთ ტელეფონზე: +995(32) 2 66 19 18

სანოტარო აქტი

საქართველო

ორი ათას ოცდაერთი წლის ოცდახუთი იანვარი
საქართველოს ნოტარიუსი ლიანა ბუბრიკიძე
სანოტარო ბიურო მდებარე: ქ. თბილისი, დ. აღმაშენებლის გამზირი №81.

წარმდგინებლობის გამცემი:

ნათია რეხვიაშვილი (დაბ.18.07.1976წ. პ#01026005707, მისამართი: თბილისი ახალშენის ქ. N 11 ბ. 49) სს„თიბისი ბანკის" მარჯანიშვილის ფილიალის ადმინისტრატორი, როგორც გიორგი გოგოძის (დაბ. 08.08.1978 თბილისში, მისამართი: საქართველო, ქალაქი თბილისი, ვაჟა-ფშაველას გამზირის I კვარტალი, კორპუსი 18, ბინა 34, პ/ნ 01001003506, ბარათის #15IE68985, გაც. იუსტიციის სამინიტროს მიერ 04.10.2016წ.) მინდობილობით უფლებამოსილი პირი:

წარმდგინებლობის დამადასტურებელი დოკუმენტები:

რწმუნებულების/მინდობილობის დამოწმება, დამოწმ. 29.12.2020წ. ნოტარიუს ლიანა ბუბრიკიძის მიერ რ# 201058143;
ამონაწერი მეწარმეთა და არასამეწარმეო (არაკომერციული) იურიდიული პირების რეესტრიდან გაც. 21/01/2021წ. ს/კ #204854595;

წარმდგინებლობის მიმღები:

ლევან ვაჩეიშვილი (დაბ. 20.03.1986წ. პირადი # 01029015040, მისამართი: თბილისი ქინძმარაულის შეს. კორ. 26 ბ. 4)

ნოტარიუსს ლ. ბუბრიკიძის მიერ შემოწმებულია მარწმუნებლის პირადობა წარმოდგენილი პირადობის დამადასტურებელი დოკუმენტით, აგრეთვე მისი ქმედუნარიანობა და ნების გამოვლენის ნამდვილობა.

მ ი ნ დ ო ბ ი ლ ო ბ ა

ორი ათას ოცდაერთი წლის ოცდახუთ იანვარს სს„თიბისი ბანკის" მარჯანიშვილის ფილიალის ადმინისტრატორმა ნათია რეხვიაშვილმა (დაბ.18.07.1976წ. პ#01026005707, მისამართი: თბილისი ახალშენის ქ. N 11 ბ. 49) "რწმუნებული" ლევან ვაჩეიშვილს შემდეგში "რწმუნებულს", წინამდებარე მინდობილობით სრულად გადაანდო შემდეგი უფლებამოსილებები:

1."რწმუნებული" ლევან ვაჩეიშვილი უფლებამოსილია სს „თიბისი ბანკის" სახელით ხელი მოაწეროს ზემოხსენებული ფილიალის საქმიანობასთან დაკავშირებულ ნებისმიერ დოკუმენტს, წერილს,ცნობასა და ხელშეკრულებას, მათ შორის, ფილიალის ფარგლებში გაფორმებულ საბანკო ოპერაციების წარმოების შესახებ ხელშეკრულებას და მის ცვლილებას,საკრედიტო პროდუქტებით მომსახურების შესახებ ხელშეკრულებას და მის ცვლილებას, საბანკო კრედიტის ხელშეკრულებას და მის ცვლილებას,იპოთეკის ხელშეკრულებას და მის ცვლილებას, იპოთეკისა და ნასყიდობის ერთობლივ ხელშეკრულებას და მის ცვლილებას,გირავნობის ხელშეკრულებას და მის ცვლილებას, უძრავი ნივთის განკარგვის შეზღუდვის შესახებ შეთანხმებას და მის ცვლილებას, დირექტორის/პარტნიორის/აქციონერის უფლებამოსილების შეზღუდვის შესახებ შეთანხმებას და მის ცვლილებას,იპოთეკის,გირავნობისა და შეზღუდვის გაუქმების შესაბამის დოკუმენტაციას,თავდებობის ხელშეკრულებას და მის ცვლილებას,ოვერდრაფტის ხელშეკრულებას და მის ცვლილებას,საკრედიტო ბარათის ხელშეკრულებას და მის ცვლილებას,საბანკო გარანტიის ხელშეკრულებას და მის ცვლილებას,საკრედიტო ხაზის ხელშეკრულებას და მის ცვლილებას და სხვა სახის ხელშეკრულებებს/შეთანხმებებს,რაც აუცილებელი იქნება ფილიალის შეუფერხებელი ფუნქციონირებისთვის.

2. ამ მინდობილობით ლევან ვაჩეიშვილს ენიჭება უფლებამოსილება წარმოადგინოს და დაიცვას სს„თიბის

3. ეს მინდობილობა ძალაშია ორი ათას ოცდაერთი წლის ოცდახუთი იანვრიდან ორიათას ოცდაერთი წლის ოცდათერთმეტი დეკემბრის ჩათვლით.

4. მინდობილობა გაცემულია სამი თანაბარი იურიდიული ძალის მქონე ეგზემპლარად, რომელთაგან ერთი ინახება ნოტარიუს ლ.ბუხრიკიძის სანოტარო არქივში.

გადახდილია სანოტარო მომსახურების საზღაური სულ: 13.80 /ცამეტი ლარი და ოთხმოცი თეთრი/ ლარი, მათ შორის: 10.00 /ათი/ ლარი, თანახმად საქართველოს მთავრობის დადგენილების (29 დეკემბერი 2011წელი, დადგენილება #507) 31-ე მუხლისა, 1.80 /ერთი ლარი და ოთხმოცი თეთრი/ ლარი, თანახმად საქართველოს საგადასახადო კოდექსის 169-ე მუხლისა, 2.00 /ორი/ ლარი, თანახმად საქართველოს მთავრობის დადგენილების (29 დეკემბერი 2011წელი, დადგენილება #507) 39-ე მუხლისა.

ნოტარიუსი ლ.ბუხრიკიძე

გაცემის თარიღი

31.05.2021

განხილვის საგანი :	სამუშაოების წარმოებაზე აქტის გამოცემა
დაინტერესებული პირი :	ივერი შელეგია 01025018304
წარმოების საფუძველი :	განცხადება №: QN1827103
გასაჩივრების წესი :	გასაჩივრდეს საქართველოს კანონმდებლობის შესაბამისად
აქტის მოქმედების ვადა :	აქტი ძალაშია გამოქვეყნებისთანავე

სააგენტოს გადაწყვეტილება № QN1827103

1. საკითხის შემდგომი განხილვის მიზნით წარმოსადგენია:
ა) გზის და ტროტუარის მოსაწყობად მუნიციპალიტეტის გამოსაყენებელი ტერიტორიის შესაბამისი საკადასტრო-აზომვითი ნახაზის ელ-ვერსია (shape ფაილი) შესაბამის (WGS) საკოორდინატო სისტემაში.
გ) რეალური სიტუაციის შესაბამისი გენ.გეგმა, რომლეზეც დატანილი იქნება არსებული სიტუცაია და საპროექტო გზა(ზუსტი გაბარიტული ზომების დატანით).
დ) ქ. თბილისის მუნიციპალიტეტის სსიპ ურბანული და ტრანსპორტის განვითარების სააგენტოსთან და ქ. თბილისის საპატრულო პოლიციის დეპარტამენტთან შეთანხმებული დროებითი მოძრაობის ორგანიზაციის სქემები(გზის მოწყობის სამუშაოების და დასრულებული ვარიანტები, საგზაო ნიშნების დატანით), ვინაიდან ქალაქ თბილისის საპატრულო პოლიციის დეპარტამენტის პოზიციით სამუშაოების წარმოება დაინტერესებაში არსებულ ტერიტორიაზე საჭიროებს ტრანსპორტის და ფეხით მოსიარულეთა უსაფრთხოების უზრუნველყოფის მიზნით მოძრაობის უსაფრთხოების სქემის დამზადებას.
2. ზემოაღნიშნული ხარვეზის აღმოსაფხვრელად განმცხადებელს მიეცეს 20 (ოცი) დღის ვადა, ხოლო ხარვეზის აღმოუფხვრელობის შემთხვევაში, განცხადება დარჩეს განუხილველი.

საფუძველი:

“ცალკეული ხაზობრივი ნაგებობის განთავსების, სამუშაოების წარმოების ან/და მათი შემდგომი რეგისტრაციის თაობაზე

გამოყენებულია კვალიფიციური
ელექტრონული ხელმოწერა/
ელექტრონული შტამპი

თბილისი შარტავას ქუჩა #7
ტელ: (+995 32) 2 72 22 22 Email: infoauction@Tbilisi.gov.ge
www.auction.tbilisi.gov.ge
www.iauction.ge