ქ.თბილისი, ვაკე-საბურთალოს რაიონი, ლისის ტბის მიმდებარედ,
სოფელ ლისისკენ მიმავალი გზის მარჯვენა მხარეს (ნაკვეთი №1/12), (ს/კ 01.14.17.001.197)
არსებული არასასოფლო-სამეურნეო დანიშნულების მიწის ნაკვეთის

გეგმა

სიტუაციური სქემა	მასშტაბი: 1:2000

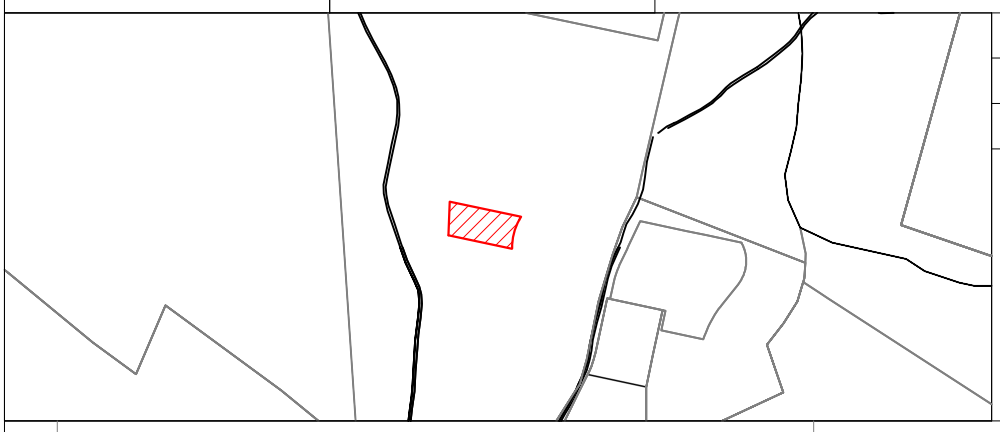

მიწის ნაკვეთის საზღვრების მომზადების და საინვესტიციო განყოფილება		
განყოფილების უფროსი		
მთავარი სპეციალისტი		



პირობითი აღნიშვნები

WGS 1984-ის კოორდინატთა სისტემის UTM პროექცია

ძხ	საცხ. შენობა	ხის ღობე	წყალგაყვანილობა
ძა	არასაცხ. შენობა	ღობე	გაზი
	ფარდული	ქვის კედელი	კანალიზაცია
	მშენებარე შენობა	კედელი	სანიაღვრე
		ფლატე	კავშირგაბმულობა
	სატრანსფორ. ჯიხური	რკინიგზა	ელ. ქსელები
	ხეები	სამეთვალყურეო ჭები	გათბობა
	გარე განათება	ელ. გადამცემი ხაზი	

შენიშვნა:1) მიწის სამუშაოების შესრულებისას შეატყობინეთ კომუნიკაციის წარმომადგენლებს

S.p.s. "kirkitaZe da kompania" (s/n4162940067)
pekinis q. #27/10 t: 37 46 49 mob: 8 99 56 22 76, faqsi: 37 23 00
L.T.D "KIRKITADZE & COMPANY"
Pekini str. N 27/10 tel: 37 46 49 mob: 8 99 56 22 76, fax: 37 23 00
www. kirkitadze.ge kirkitadze@mail.ru

დირექტორი:		რ. კირკიტაძე
აზომა:		კ. მექვაბიშვილი
დახაზა:		ე. კვეკვეცია
დამკვეთი		კ. ხაზარაძე
მასშტაბი: 1:500		13.02.2018 წ.

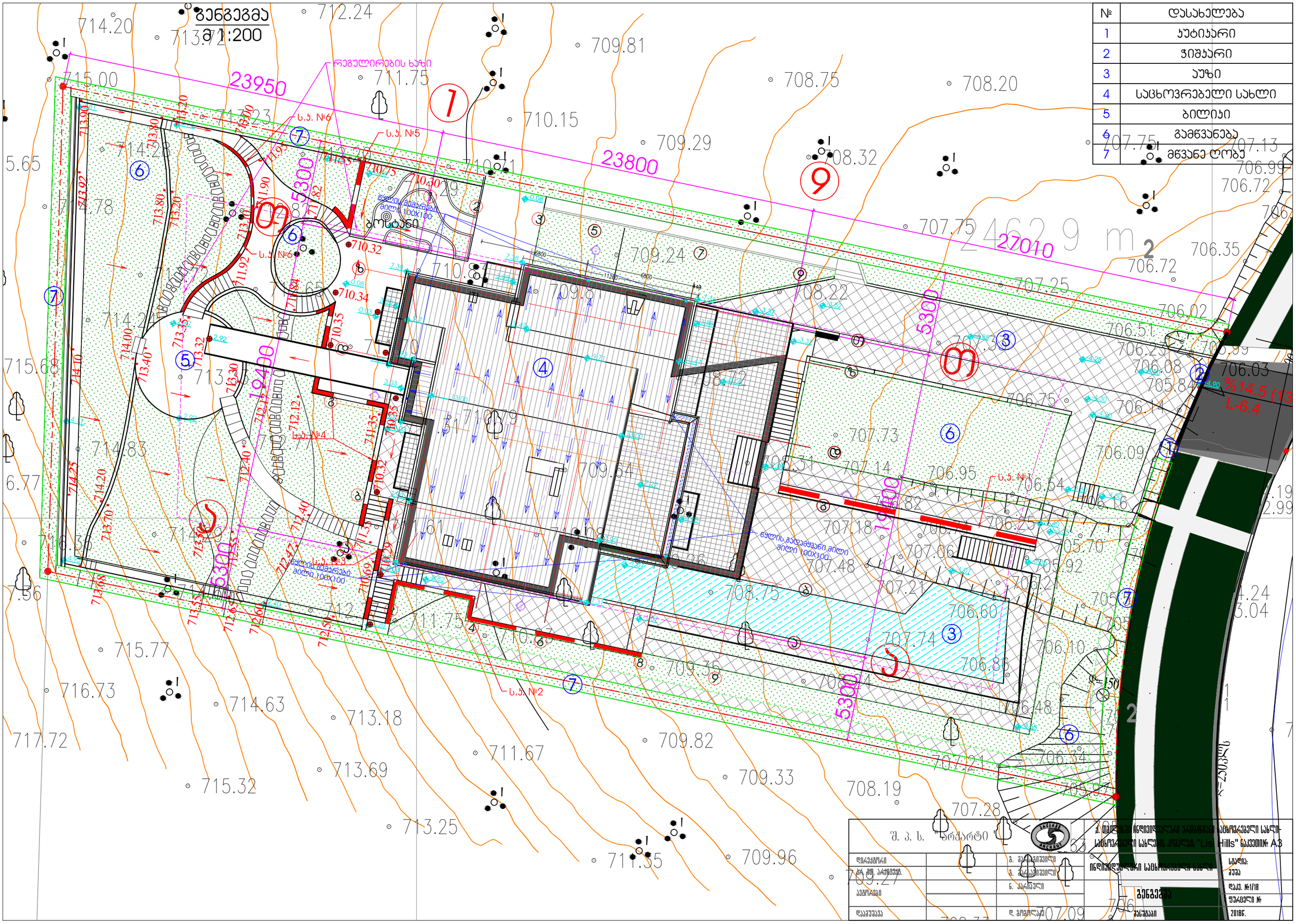

№	დასახელება
1	ჯუტიჯარი
2	ჯიშჯარი
3	ეუზი
4	საცხოვრებელი სახლი
5	ბილიჯი
6	გამწვანება
7	მწვანე ღობე

შ. პ. ს. "ნრძარტი"

ქ. თბილისში ინდივიდუალური ერთბინიანი საცხოვრებელი სახლი-საცხოვრებელი სახლების კომპლექს "List Hills" ნაკვეთი№ A3

ინდივიდუალური საცხოვრებელი სახლი

დირექტორი		გ. ეარსაგიშვილი	
ეროვ. ეროვ. ეროვ.		გ. ეარსაგიშვილი	
ავტორები		ნ. ჯარიაშვილი	
დაკმუშავა		დ. გოგოლაკე	

ბენგეგმა

ეტაპბლი

სტადია:	
ეუზა	
დაკვ. №1/18	
ფურცელი №	
2018ნ.	