ჭრილი 1 - 1

ფ №4/19

არქიტექტურული პროექტი

გეგმარებითი ნაწილი

საკადასტრო საზღვარი

საკადასტრო საზღვარი

წარმოსახვითი სამეხობლო მიწის ხაზი

შეთანხმებული შენობის კონტური

10.000

10,000

10,000

73,293

6,000

5,300

6,500

10,764

ზ2

ბ

ბ

ა

მრავალბინიანი საცხოვრებელი სახლი

- აკლდემირებული ბეტონის კედელი
- ბეტონის ბლოკის წყობა (300 მმ.)
- ბეტონის ბლოკის წყობა (200 მმ.)
- ბეტონის ბლოკის წყობა (100 მმ.)
- აკლდემირებული ბეტონის კოლონა

±0 ნიშნული

(464.65) აბსოლიტური ნიშნული

ა/დ ღერძის ხაზი

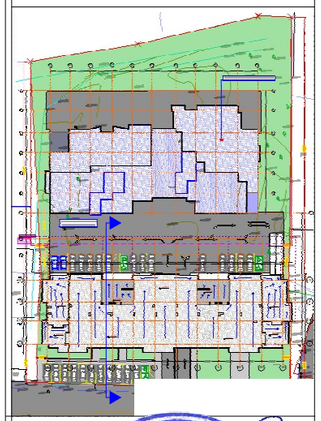

დირექტორი				
არ. ავტორი				
შემსრულებელი				
შესრულების ვადები				
ფურც.	ფურც.	ფურცლები	მასშტაბი	თარიღი
			A3	2025

სტადია

არქიტექტ. შეთანხმება

მშენებლობის ნებართვა

შპს არქიბრამ

ARCHIGRAM

GEORGIA, "40998204" LTD

ფრილი 2 - 2

ფ №4/20

არქიტექტურული პროექტი

გეგმარებითი ნაწილი

საკადასტრო საზღვარი

საკადასტრო საზღვარი

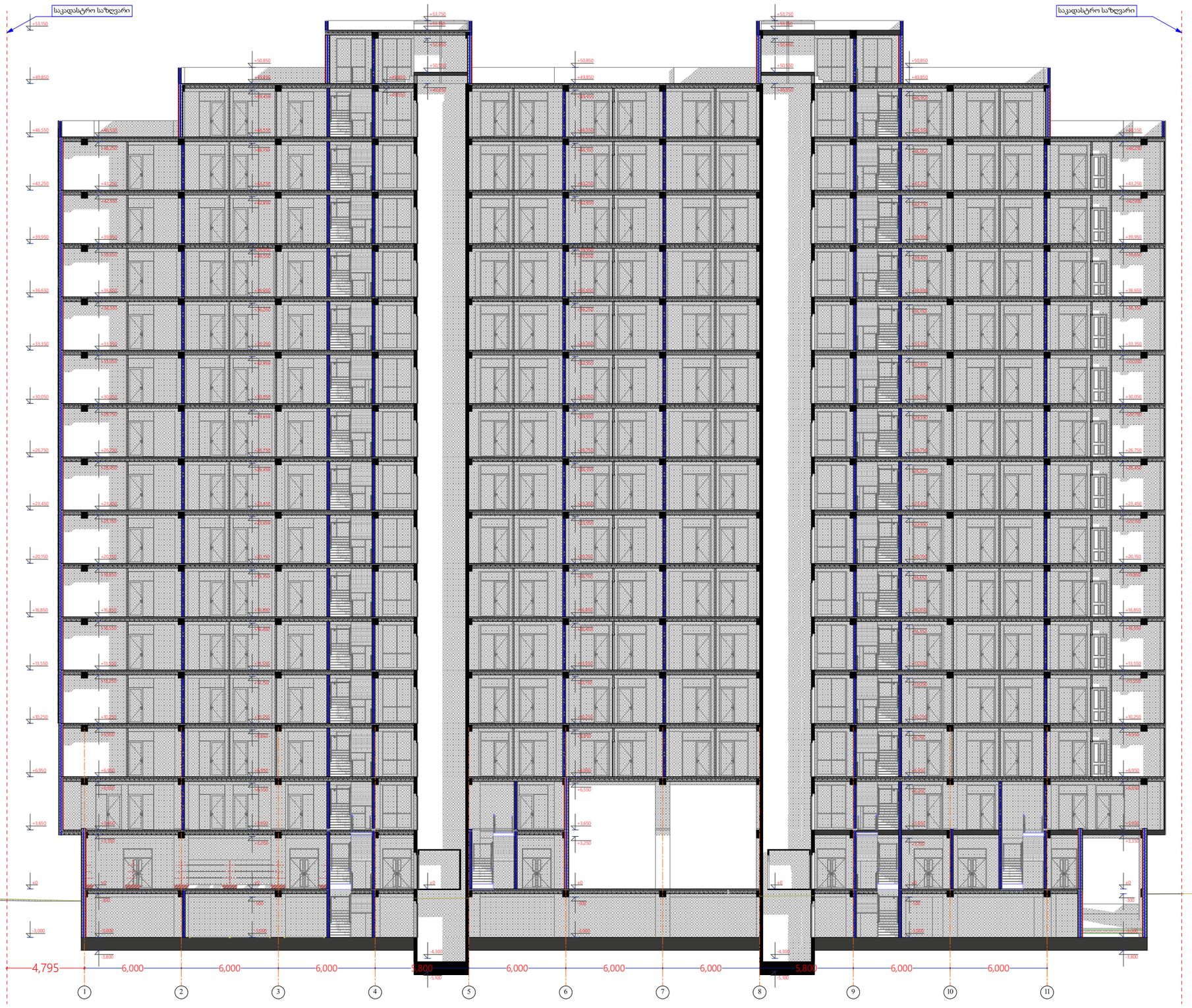

მრავალბინიანი საცხოვრებელი სახლი

- გაჯლიერებული ბეტონის კედელი
- ბეტონის ბლოკის წყობა (300 მმ.)
- ბეტონის ბლოკის წყობა (200 მმ.)
- ბეტონის ბლოკის წყობა (100 მმ.)
- გაჯლიერებული ბეტონის კოლონა

±0 ნიშნული

(464.65) აბსოლიტური ნიშნული

ა/დ ღერძის ხაზი

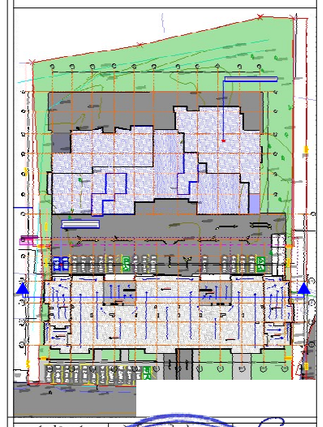

დირექტორი			
პრ. ავტორი			
შემსრულებელი			
ფურც.	ფურც.	ფურცლები	მასშტაბი
			A3

სტადია

პროექტის შეთანხმება

მშენებლობის ნებართვა

შპს არქიბრამ

ARCHIGRAM