ფოტომონტაჟი

საპროექტო ავტოსადგომი



შ.პ.ს კირკიტაძე და კომპანია (ს/ნ 4162940067)

L.T.D "KIRKITADZE & COMPANY"

პეკინის ქ. №27 ტ: 2 37 23 00 მობ: 5 99 56 22 76, ფაქსი: 2 37 23 00

Pekini str. N 27 tel: 2 37 23 00 mob: 5 99 56 22 76, fax: 2 37 23 00

ქალაქი თბილისი, მოსკოვის გამზირზე წისქვილკომბინატის მოპირდაპირედ (ს/კ: 01.17.11.002.001)
შ.პ.ს. "ჯუბა-2001"(206115327)საკუთრებაში არსებული 924 კვ.მ. არასასოფლო-სამეურნეო
დანიშნულების მიწის ნაკვეთის და მისი მიმდებარე ტერიტორიის ტოპოგრაფიული

გეგმა

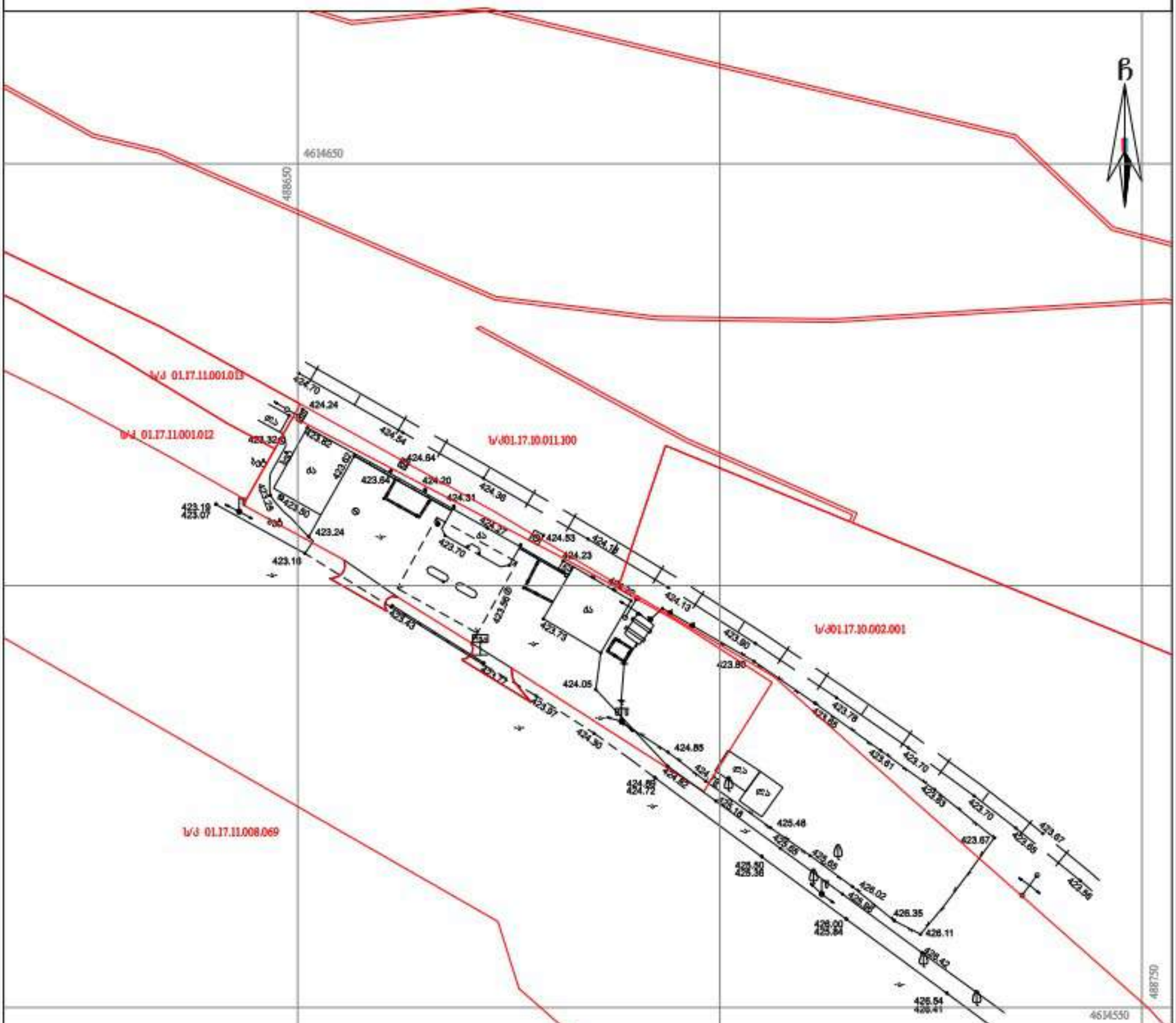

პირობითი აღნიშვნები

WGS 1984-ის კოორდინატთა სისტემის UTM პროექცია

საც. შენობა	ხის ღობე	წყალგაყვანილობა	
არასაც. შენობა	ღობე	გაზი	
ტარდული	ქვის კედელი	კანალიზაცია	
მშენებარე შენობა	კედელი	სანიაღვრე	
წიწვოვანი ხე	ფლატე	კავშირგაბმულობა	
ფოთლოვანი ხე	რკინიგზა	ელ. ქსელები	
ხიდკენროვანი მცენარე	საზოგადოებრივი გზები	გათბობა	
გარე განათება	ელ. გადამცემი ხაზი		

შენიშვნა: 1) გეგმაზე დატანილია სავკარო რეესტრში რეგისტრირებული ნაკვეთის საზღვრები
2) ვინაიდან გეგმაზე დატანილია მხოლოდ რეგისტრირებული მიწისქვეშა კომუნიკაციები მათი მდებარეობების დაზუსტება მოხდეს ყველა კომუნიკაციის წარმომადგენლებთან

შ.პ.ს. კირკიტაძე და კომპანია (ს/ნ 4162940067)
პეკინის ქ. №27/10 ტ: 2 37 23 00 მობ: 5 99 56 22 76, ფაქსი: 2 37 23 00
L.T.D "KIRKITADZE & COMPANY"
Pekini str. N 27/10 tel: 2 37 23 00 mob: 5 99 56 22 76, fax: 2 37 23 00
www. kirkitadze.ge kirkitadze@mail.ru

დირექტორი:			კირკიტაძე
აზომა:			ჯაფარიძე შვილი
დახაზა:			ლეონიძე შვილი
დამკვეთი			შ.პ.ს. "ჯუბა-2001"
მასშტაბი: 1:500			05.05.2020წ.

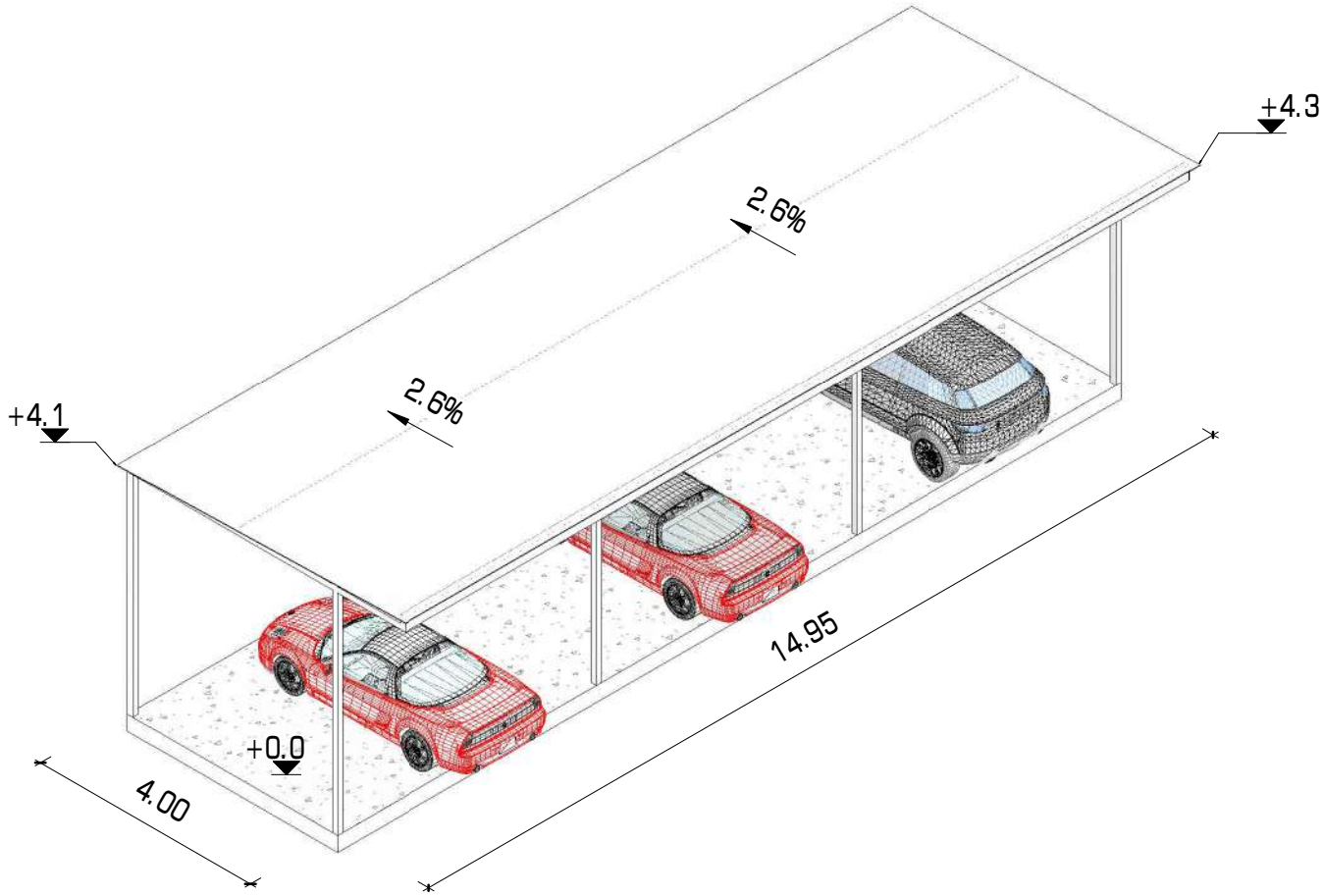

1 აქსონომეტრიული ხედი

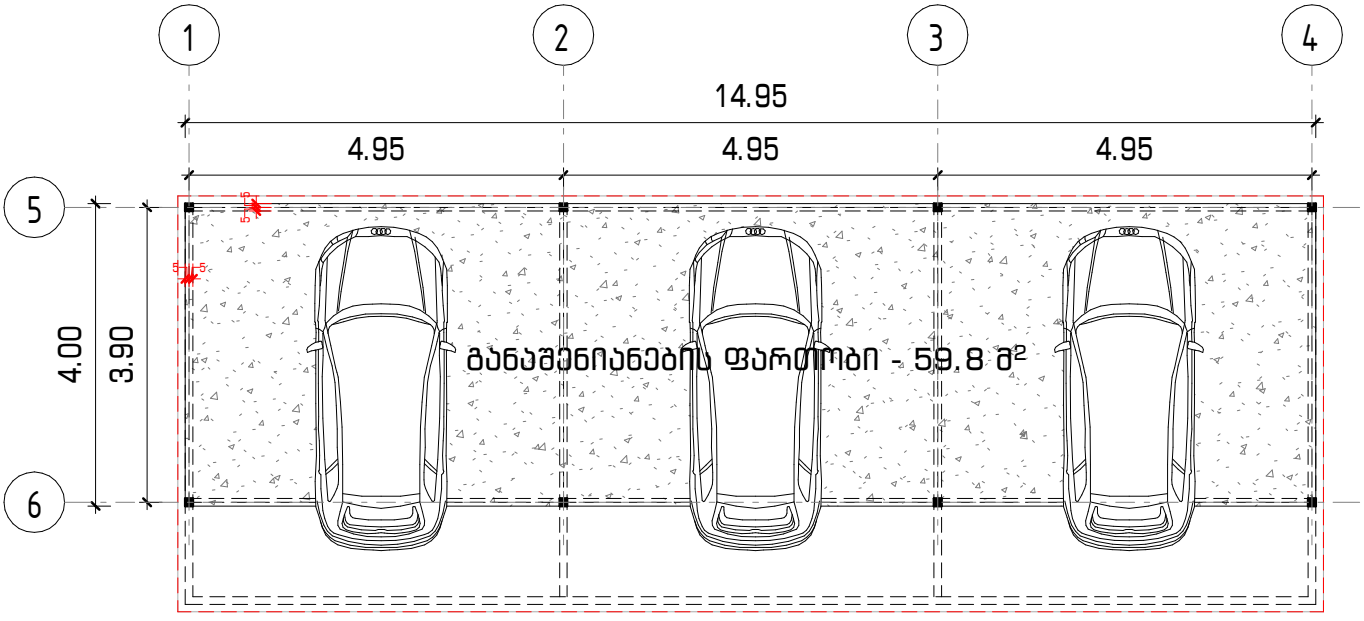

2 სართული 1
1 : 100

საჯარო რეესტრის ეროვნული სააგენტო
საჯარო რეესტრის მოქმედი საკადასტრო კარტა

საკადასტრო გეგმა

მიწის ნაკვეთის საკადასტრო კოდი: *01.17.11.002.001*
განცხადების რეგისტრაციის ნომერი: *88202113331*
მიწის ნაკვეთის ფართობი: *924* კვ.მ
ფუნქციონალური ზონა: *არასასოფლო-სამეურნეო*
კორექტირების თარიღი 28.03.12

