გამწვანების პროექტი



საპროექტო არეალი: ქ. თბილისი, სოფ. გლდანი "ავშნიანი"(ნაკვეთი 6/74) მიმდებარედ. ს.კ: 01.11.17.023.215;
ფართობი: 2580 კვ.მ;
კ-3 კოეფიციენტის ფართობი: 774 კვ.მ (0.3)

წერილის ნომერი: **18-01192191402**
თარიღი: **07/08/2019**
პინი: **1405**

ადრესატი: ქალაქ თბილისის მუნიციპალიტეტის სსიპ ქალაქ თბილისის მუნიციპალიტეტის არქიტექტურის სამსახური
მისამართი: შარტავას 7

გადაამოწმეთ: **document.municipal.gov.ge**

ქალაქ თბილისის მუნიციპალიტეტის მერიის გარემოს დაცვის საქალაქო სამსახურმა (შემდგომში მოხსენებული, როგორც „სამსახური“) განიხილა თქვენი 2019 წლის 26 ივლისის #17-01192072479-18 წერილით (AR1696764; IV კლასი, მრავალფუნქციური კომპლექსი) გადმოგზავნილი, მოქალაქე მამუკა ბარათაშვილის მიერ წარმოდგენილი, დოკუმენტაცია (ექსპერტი: გიორგი კაპანაძის 2019 წლის 20 ივლისის მწვანე ნარგავების ხარისხობრივი შეფასების საექსპერტო დასკვნა), რომლითაც განმცხადებელი ითხოვს მოქალაქე გიორგი ქუთათელაძის საკუთრებაში არსებულ მიწის ნაკვეთზე (ქ. თბილისი, სოფელი გლდანი, „ავშნიანი“ (ნაკვეთი:06/542) ს.კ:01.11.17.023.040; 01.11.17.006.254; ფუნქციური ზონა: სსზ-1, სზ) მიწის ნაკვეთის სამშენებლოდ გამოყენების პირობების დადგენის მიზნით, გარემოს დაცვის საქალაქო სამსახურის პოზიციის დაფიქსირებას ტერიტორიაზე არსებულ მწვანე ნარგავებთან დაკავშირებით.

გაცნობებთ, რომ „ქალაქ თბილისის საზღვრებში და მიმდებარე ტერიტორიაზე არსებული მწვანე ნარგავებისა და სახელმწიფო ტყის ფონდის განსაკუთრებული დაცვის შესახებ“ საქართველოს კანონის (შემდგომში მოხსენებული, როგორც „კანონი“) მე-2 თავის მე-7 მუხლის მე-5 პუნქტისა და ქ. თბილისის მუნიციპალიტეტის საკრებულოს 2014 წლის 12 დეკემბრის #17-55 დადგენილებით დამტკიცებული „ქ. თბილისის მუნიციპალიტეტის ტერიტორიაზე მწვანე ნარგავების დაცვის, მოვლისა და აღდგენის წესის“ (შემდგომში მოხსენებული, როგორც „დადგენილება“) მე-3 თავის, 25-ე მუხლის მე-5 პუნქტის შესაბამისად კერძო საკუთრებაში არსებული ხილ-კენკროვანი ნარგავების მოჭრა და გადარგვა გარემოს დაცვის საქალაქო სამსახურისგან წერილობით ნებართვას არ საჭიროებს, გარდა იმ შემთხვევებისა, როდესაც დაინტერესებული პირი გეგმავს 15 ან მეტი ერთეული, 12 სმ-ზე მეტი დიამეტრის ხილ-კენკროვანი ნარგავის მოჭრას/გადარგვას. ვინაიდან ტერიტორიაზე (ს.კ: 01.11.17.023.040) არსებული 1 ძირი ქლიავი (#25-D=7 სმ) და 3 ძირი მსხალი (#26-D=9 სმ, #27-D=8 სმ, #28-D=8 სმ) არის ხილ-კენკროვანი ნარგავები და მათი რაოდენობა არ აღემატება 15-ს, მათ მოჭრას ან გადარგვას არ ესაჭიროება ნებართვა.

გაცნობებთ, რომ კანონის მე-6 მუხლის მე-6 პუნქტის „ბ“ ქვეპუნქტისა და დადგენილების მე-3 თავის, 26-ე მუხლის პირველი პუნქტის „ბ'' ქვეპუნქტის საფუძველზე, ვინაიდან ტერიტორიაზე (ს.კ: 01.11.17.023.040) არსებული 3 ძირი მინდვრის თელა (#8-D=17 სმ, #13-D=18 სმ, #14-D=20 სმ) არის ხმობადი, ფაუტი და არ ექვემდებარება გადარგვას, სამსახური გასცემს 3 ძირი მინდვრის თელას მოჭრის ნებართვას მას შემდეგ, რაც დადგენილების 26-ე მუხლის მე-4 პუნქტის თანახმად, წარმოადგენთ საკომპენსაციო რგვისთვის საჭირო საქონლის შესყიდვის თაობაზე გაფორმებულ ხელშეკრულებას, რომელშიც უნდა მიეთითოს შესყიდული მცენარის სახეობა, ზომა და შემდგომი სამწლიანი მოვლა-პატრონობის ვალდებულება.

აქვე გაცნობებთ, რომ ნებართვის მიღების შემდგომ გევალებათ საკომპენსაციო რგვის ფარგლებში 3 ძირი არანაკლებ 3.5 მ. სიმაღლის (გარშემოწერილობა არანაკლებ 20 სმ) ფოთლოვანი ნერგის დარგვა (დასარგავი ხე-მცენარეების სახეობა (გარდა ვერხვის/ალვის ხის, კვიპაროსის, შავი და ელდარის ფიჭვის სახეობებისა) უნდა აარჩიოთ, ქ.თბილისის მუნიციპალიტეტის მთავრობის 2018 წლის 8 თებერვლის #05.14.147 განკარგულებით დამტკიცებული პრიორიტეტული ხეების სიიდან).

ვერხვის სახეობები ტენის მოყვარული მალე მზარდი ხეებია, მათ გააჩნიათ საკმაოდ ძლიერი ფესვთა სისტემა, რომელიც ვითარდება წყლის მიმართულებით. შესაბამისად, ურბანულ სივრცეებში, შენობა-ნაგებობების, წყალ-გაყვანილობისა და კანალიზაციის მილების დაზიანების გამომწვევი მიზეზი ხშირად ხდება. ასევე, მათი დაბალი ამორტიზაციის ასაკის გამო ვერხვის მტვრევადი ტოტები და წაქცევის საშიშროება საფრთხეს უქმნის მოსახლეობასა და კერძო საკუთრებას. აგრეთვე, ყვავილობის პერიოდში ვერხვის ბუსუსოვანი თესლი ჰაერში აქტიურად იფანტება და სერიოზულ საფრთხეს უქმნის ალერგიის მქონე ადამიანებს; ასევე, ვინაიდან ვერხვი თავისი ჰაბიტატითა და სასიცოცხლო ფუნქციით ტენიანი ტერიტორიების ბინადარია და მისი აგრო-დეკორატიული დანიშნულება ქარსაცავი ზოლის შექმნაა, ის უნდა დაირგას დასახლებიდან მოშორებით. შესაბამისად, შესაძლო ზიანის პრევენციისათვის, მიზანშეწონილი არ არის ალვის ხის დარგვა ინტენსიურად დასახლებულ უბნებში.

საკომპენსაციო რგვის ვალდებულება მოიცავს, როგორც ნერგის დარგვას, ასევე მათ შემდგომ მოვლა-პატრონობას დარგვიდან სამი წლის განმავლობაში. საკომპენსაციო რგვა უნდა განხორციელდეს თქვენსავე ტერიტორიაზე (ქ. თბილისი, სოფელი გლდანი, „ავშნიანი“ (ნაკვეთი:06/542) ს.კ:01.11.17.023.040; 01.11.17.006.254) ნებართვის მიღებიდან პირველსავე არასავეგეტაციო პერიოდში, აგროტექნიკური ღონისძიებების დაცვით და ჩვენი სამსახურის სპეციალისტის ზედამხედველობით.

ნებართვის მიმღები ვალდებულია საკომპენსაციო რგვის დაწყების თარიღი და დროის ინტერვალი წერილობით აცნობოს ქალაქ თბილისის მუნიციპალიტეტის მერიის გარემოს დაცვის საქალაქო სამსახურს ზედამხედველობის გაწევის მიზნით (დარგვის დაწყებამდე - არანაკლებ 2 სამუშაო დღით ადრე). წინააღმდეგ შემთხვევაში მწვანე ნარგავების საკომპენსაციო რგვის ვალდებულება არ ჩაითვლება შესრულებულად.

საკომპენსაციო რგვის განხორციელების შემდეგ, ყოველ კვარტალში ერთხელ უნდა წარმოადგინოთ დარგული ხე-მცენარეების მდგომარეობის შესახებ ანგარიში და შესაბამისი ფოტომასალა.

იმ შემთხვევაში, თუ საკომპენსაციო რგვის ფარგლებში დარგული მწვანე ნარგავი არაჯეროვანი მოვლის ან ბუნებრივი პირობების გამო გახმა რგვიდან 3 წლის განმავლობაში, კერძო მესაკუთრეს დაევალება განმეორებითი საკომპენსაციო რგვის განხორციელება. საკომპენსაციო რგვის ფარგლებში გაშენებული მწვანე ნარგავების განმეორებითი რგვის განხორციელების შემთხვევაში ნარგავების მოვლის სამუშაოების სამწლიანი ვადის ათვლა ხელახლა იწყება ამ რგვის ჩატარების მომენტიდან.

ასევე, გაცნობებთ, იმისათვის, რომ სამსახურმა იმსჯელოს გადარგვის საკითხზე, ზოგადი ადმინისტრაციული კოდექსის 83-ე მუხლის მე-2 პუნქტის საფუძველზე, განმცხადებელმა უნდა წარმოადგინოს 1 ძირი იფანის (#5-D=27 სმ) შესახებ შესაბამისი უფლებამოსილი პირის მიერ ინდივიდუალურად შედგენილ გადარგვის ტექნიკურ დოკუმენტაციას და წერილობით დასტურს იმ ფიზიკური ან იურიდიული პირისგან, რომელიც განახორციელებს გადარგვის სამუშაოებს და გააჩნია შესაბამისი სპეცტექნიკა.

შესაბამისად, სამსახური განიხილავს საკითხს, მას შემდეგ, რაც განმცხადებელი წარმოადგენს ზემოაღნიშნულ დოკუმენტაციას.

წინამდებარე ინდივიდუალური ადმინისტრაციულ-სამართლებრივი აქტი შესაძლოა გასაჩივრდეს ქ. თბილისის მუნიციპალიტეტის მერთან (ქალაქი თბილისი, ჟ. შარტავას ქუჩა N7), დაინტერესებული მხარის მიერ მისი ოფიციალური წესით გაცნობის დღიდან ერთი თვის ვადაში.

პატივისცემით,

გიგა გიგაშვილი

პირველადი სტრუქტურული ერთეულის
ხელმძღვანელი (საქალაქო სამსახურის უფროსი)

გამოყენებულია კვალიფიციური
ელექტრონული ხელმოწერა/
ელექტრონული შტამპი



topografiuli gegma

misamarTi: q. Tbilisi, sof. gldani "avSniani" nakv. 06/542
/ sof. gldani "avSniani" (nakveTi 6/74) mimdebared

01.11.17.023.040 ----- 2050kv.m.

0.11.17.006.254 -----530kv.m.

25320

SeniSvna: xeebi danomrilia saeqsperto daskvnis eqspert metyevis giorgi kapanaZis daskvnis SesabamisadN
SeniSvna: miwis samuSaoebi SeaTanxmeT Sesabamis komunikaciis warmomadgenlebTanN
SeniSvna: topografiul naxazze xazovani nagebobebi datanilia registirebuli monacemebidan

pirobiTi aRniSvnebi	buCqi	nakveTis sazRvari	Robe-mavTulbade	transformatori	i.m.`giorgi SioSvili~	
kanalizacia	gazoni	Senoba	xis Robe	radio - telefonebi		
denis kabeli	sameTvalyureo Webi	arka	bordiuri	lampionebi		
gazis mili	Sadrevani	farduli	betoni	eleqtro boZi	Seasrula	g. SioSvili
wylis mili	onkani	kibe	kedeli	rkinigza	direqtori	g. SioSvili
kavširgabmuloba	wyaro anWa	vazi	sayrdeni kedeli	izohifsi	1:500	17.06.2019w.
	benzingasamarTi sadguri	foTlovani xe	biliki	SuqniSani		
	maRali Zabvis gadamcemi	wiwvovani xe	gzis konturi	sagzao niSani		
		xexilis xe	flate			
		palma				

№ 7 20 ივლისი 2019 წ.

დ ა ს კ ვ ნ ა

მწვანე ნარგავების (ხე-მცენარეების) სახეობრივი მდგომარეობისა და ხარისხობრივი შეფასების შესახებ

2019 წლის 20 ივლისს ქალაქ თბილისში სოფ. გლდანი ,,ავშნიანი“ ნაკვ. 06/542 (საკადასტრო კოდი: 01.11.17.023.040) არსებულ ტერიტორიაზე, რომლის ფართობია 2 050 მ^2, ხოლო მესაკუთრე გიორგი ქუთათელაძე, მეტყევე-სპეციალისტის გიორგი კაპანაძის მიერ (მწვანე ნარგავების ხარისხობრივი შეფასების დასკვნის გამცემი უფლებამოსული პირი, ექსპერტი) შემოწმდა მწვანე ნარგავების სახეობრივი მდგომარეობა და გაკეთდა მათი ხარისხობრივი შეფასება.

ვიზუალურად დათვალიერებული და სატყეო ტაქსაციაში არსებული მეთოდების გამოყენებით აღწერილი და შეფასებული იქნა საკუთრებაში არსებულ არასასოფლო-სამეურნეო მიწის ნაკვეთზე ფიქსირებული მერქნიანი ხე-მცენარეები.

ტერიტორიაზე განლაგებულია 45 ძირი ფოთლოვანი ხე-მცენარე, მათ შორის 17 ძირი ხილ-კენკროვანი.

დამკვეთს, გიორგი ქუთათელაძეს სურვილი აქვს მოჭრას მიწის ნაკვეთზე არსებული 10 ძირი ხე-მცენარე (N6, N7,N 8, N13, N14,N24, N25, N26, N27 და N28), მათ შორის 6 ძირი ხილ-კენკროვანია (N6,N7,N25, N26, N27 და N28) და გადარგოს იმავე საკადასტრო კოდზე 15 ძირი მერქნიანი სახეობა, მათ შორის 13 ძირი მინდვრის თელაა (N9, N10, N11, N12, N15, N16, N17, N18, N19, N20, N21, N22, N23 და N39), 1 ძირი ჩვეულებრივი იფანის (N5) ხე და 1 ძირი კაკლის ხეა (N 39). დანარჩენ ხე-მცენარეებს დამკვეთი ამ ეტაპზე ადგილზე ტოვებს.

ცხრილში მოცემულია თბილისი, სოფ. გლდანი ,,ავშნიანი“ ნაკვ. 06/542 (საკადასტრო კოდი: 01.11.17.023.040) ხე-მცენარეების სახეობები, ფიზიკური მდგომარეობა და დიამეტრები მიწის ზედაპირიდან 10 სმ სიმაღლეზე:

ცხრილი N 1

ხის N	მერქნიანი	მიწის პირიდან 10 სმ-ზე	ხის მდგომარეობა	შენიშვნა
1	2	3	4	5
1	ჩვეულებრივი კაკალი- Juglans regia.	11	ჯანსაღი	

2	ჩვეულებრივი კაკალი- Juglans regia	16	ჯანსაღი	
3	თუთა- (Morus alba)	14	ჯანსაღი	
4	ჩვეულებრივი კაკალი- Juglans regia	23	ჯანსაღი	
5	ჩვეულებრივი იფანი- Fraxinus excelsior	27	ჯანსაღი	ექვემდებარება გადარგვას
6	ალუბალი - Prunus cerasus	5	ზეხმელი	ხილკენკროვანი
7	ალუბალი - Prunus cerasus	5	ზეხმელი	ხილკენკროვანი
8	მინდვრის თელა- ulmus minor	17	ფაუტი	არ ექვემდებარება გადარგვას
9	მინდვრის თელა- Ulmus minor	16	ჯანსაღი	ექვემდებარება გადარგვას
10	მინდვრის თელა- Ulmus minor	14	ჯანსაღი	ექვემდებარება გადარგვას
11	მინდვრის თელა- Ulmus minor	21	ჯანსაღი	ექემდებარება გადარგვას
12	მინდვრის თელა- Ulmus minor	9	ჯანსაღი	ნაბელი , ექვემდებარება გადარგვას
13	მინდვრის თელა- Ulmus minor	18	ფაუტი	არ ექვემდებარება გადარგვას
14	მინდვრის თელა- Ulmus minor	20	ფაუტი	არ ექვემდებარება გადარგვას
15	მინდვრის თელა- Ulmus minor	13	ჯანსაღი	ექვემდებარება გადარგვას
16	მინდვრის თელა- Ulmus minor	24	ჯანსაღი	ექვემდებარება გადარგვას
17	მინდვრის თელა- Ulmus minor	15	ჯანსაღი	ექვემდებარება გადარგვას
18	მინდვრის თელა- Ulmus minor	14	ჯანსაღი	ექვემდებარება გადარგვას
19	მინდვრის თელა- Ulmus minor	7	ჯანსაღი	ექვემდებარება გადარგვას
20	მინდვრის თელა- Ulmus minor	10	ჯანსაღი	ამონაყრითი, ექვემდებარება გადარგვას
21	მინდვრის თელა- Ulmus minor	13	ჯანსაღი	ამონაყრითი, ექვემდებარება გადარგვას
22	მინდვრის თელა- Ulmus minor	14	ჯანსაღი	ამონაყრითი, ექვემდებარება გადარგვას.
23	მინდვრის თელა- Ulmus minor	9	ჯანსაღი	ამონაყრითი, ექვემდებარება გადარგვას

24	მინდვრის თელა- Ulmus minor	10	ხმობადი	
25	ქლიავი - Prunus ssp	7	ჯანსაღი	ხილკენკროვანი
26	მსხალი - Pyrus ssp	9	ჯანსაღი	ხილკენკროვანი
27	მსხალი - Pyrus ssp	8	ჯანსაღი	ხილკენკროვანი
28	მსხალი - Pyrus ssp	8	ჯანსაღი	ხილკენკროვანი
29	ვაზი -Vitis ssp	4	ჯანსაღი	ხილკენკროვანი
30	ვაზი -Vitis ssp	5	ჯანსაღი	ხილკენკროვანი
31	წყავი - Laurocerasus officinalis	10	ჯანსაღი	
32	მუშმულა - Eriobotria japonika	5	ჯანსაღი	ხილკენკროვანი
33	ჩვეულებრივი კაკალი- Juglans regia	21	ჯანსაღი	
34	ქლიავი - Prunus ssp	12	ჯანსაღი	ხილკენკროვანი
35	ქლიავი - Prunus ssp	9	ჯანსაღი	ხილკენკროვანი
36	ალუბალი - Prunus cerasus	6	ჯანსაღი	ხილკენკროვანი
37	ქლიავი - Prunus ssp	7	ჯანსაღი	ხილკენკროვანი
38	პავლონია- Paulownia	7	ჯანსაღი	
39	ჩვეულებრივი კაკალი- Juglans regia	5	ჯანსაღი	ექვემდებარება გადარგვას.
40	ასკილი - Rosa ssp	2-3	ჯანსაღი	ბუჩქი, ხილკენკროვანი
41	მინდვრის თელა- Ulmus minor	5	ჯანსაღი	
42	ძეძვი -Paliurus spina.	2-3	ჯანსაღი	ბუჩქი
43	ალუბალი - Prunus cerasus	5	ხმობადი	ხილკენკროვანი

44	მაჟალო -Malus ssp	6	ჯანსაღი	ხილკენკროვანი
45	ასკილი - Rosa ssp	2-3	ჯანსაღი	ბუჩქი,ხილკენკროვანი

მერქნიანი სახეობების დასურათება მისი ნომერაციის მიხედვით:

1. კაკალი



2. კაკალი



3 თუთა.



4. კაკალი



5. იფანი

6. ალუბალი



7. ალუბალი.



8. მინდვრის თელა



9. მინდვრის თელა



10. მინდვრის თელა



11. მინდვრის თელა.



12. მინდვრის თელა.



13. მინდვრის თელა.



14. მინდვრის თელა.



15. მინდვრის თელა



16. მინდვრის თელა



17. მინდვრის თელა



18. მინდვრის თელა



19. მინდვრის თელა.



20. მინდვრის თელა



21. მინდვრის თელა



22. მინდვრის თელა



23. მინდვრის თელა



24. მინდვრის თელა.



25. ქლიავი



26. მსხალი .



27. მსხალი



28. მსხალი



29. ვაზი



30. ვაზი



31. წყავი



32. მუშმულა



33. კაკალი



34. ქლიავი



35. ქლიავი



36. ალუბალი



37. ქლიავი



38. პავლონოა



39. კაკალი



40. ასკილი



41. მინდვრის თელა



42. ძეძვი



43. ალუბალი



44. ვაშლი



45. ასკილი





ხეების ვიზუალური დათვალიერება განახორციერლა გიორგი კაპანაძემ, რომელიც ქალაქ თბილისის მუნიციპალიტეტის მერის 2018 წლის 28 ივნისის N 1-369 ბრძანებით დარეგისტრირდა გარემოს დაცვის საქალაქო სამსახურის მონაცემთა ბაზაში მწვანე ნარგავების ხარისხობრივი შეფასებაზე დასკვნის გამცემ უფლებამოსილ პირად.

დანართი:3 გვ და CD დისკი.

შემსრულებალი გიორგი კაპანაძე

მეტყევე-ექსპერტი: Tel: 593 102844

ელ. ფოსტა: Giokapana14@gmail.com 595 00 00 49

გამწვანების პროექტის გენ. გეგმა

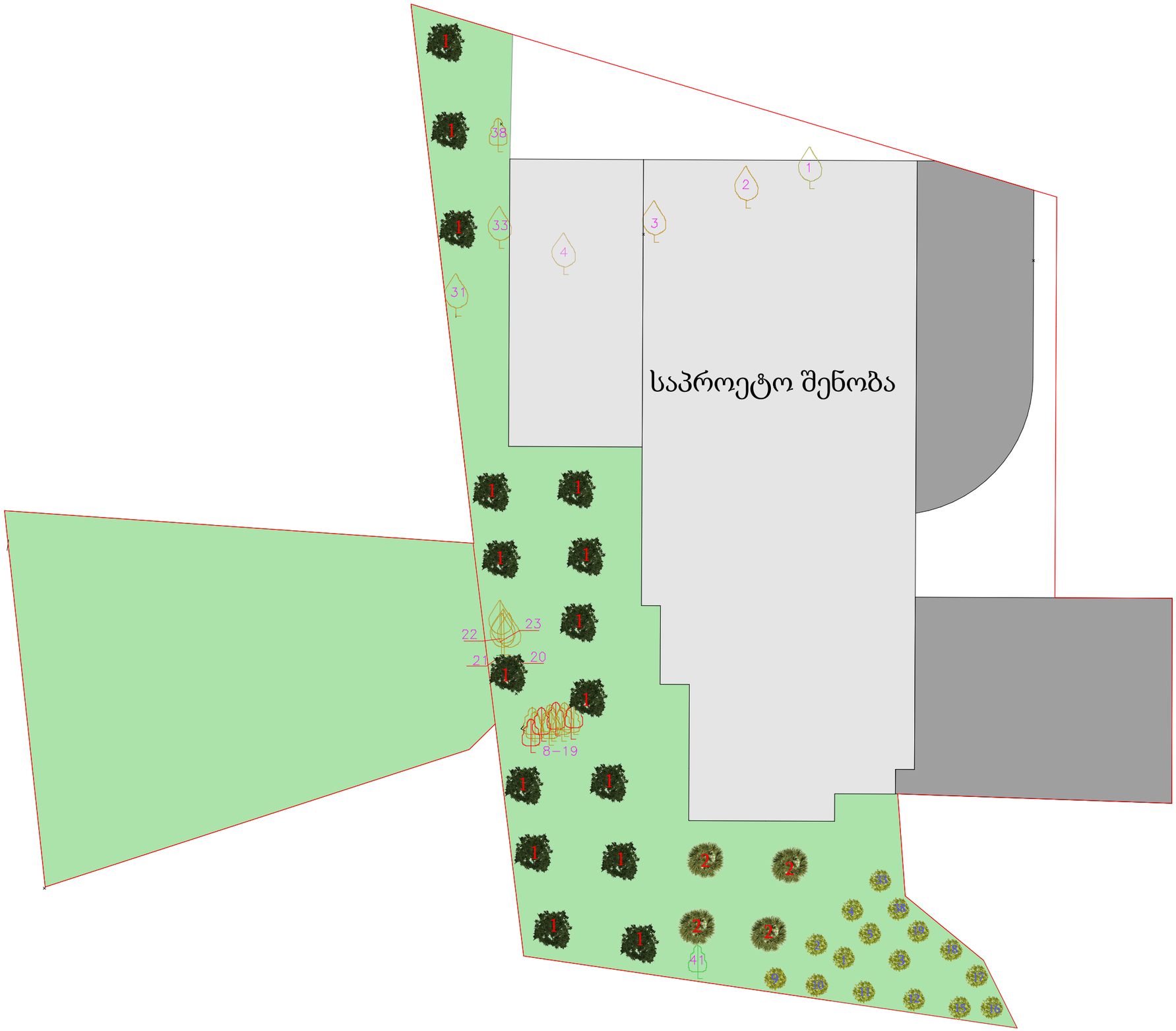

პირობითი აღნიშვნები

- გადასარგავი ხეები
- მოსაჭრელი ხეები
- დასარგავი ხეები
- გადარგული ხეები
- საკომპენსაციოდ დასარგავი
- 1 ხის ნომერი ექსპლიკაციაში

საპროექტო არეალი: ქ. თბილისი, სოფ. გლდანი "ავშნიანი" (ნაკვეთი 6/74) მიმდებარედ. ს.კ: 01.11.17.023.215;
ფართობი: 2580 კვ.მ;
კ-3 კოეფიციენტის ფართობი: 774 კვ.მ (0.3)
მესაკუთრე: გიორგი ქუთათელაძე;
ფუნქციური დანიშნულება: მრავალფუქციური კომპლექსი

ტერიტორიაზე გადასარგავი: 16 ძირი ნარგავი.
მოსაჭრელი: 4 ძირი ნარგავი.
საკომპენსაციო დასარგავი 4 ძირი ნერგი.
ახალი გამწვანების მოსაწყობად დასარგავი: 16 ძირი ნარგავი

დასარგავი სახეობები: 16 ძირი მინდვრის ნეკერჩხალი
სიმაღლე 3.5 მეტრი, გარშემოწერილობა 20 სმ.
საკომპენსაციოდ დასარგავი: 4 ძირი რობინია
სიმაღლე 3.5 მეტრი, გარშემოწერილობა 20 სმ

TASHUB



მინდვრის ნეკერჩხალი/Acer campestre
სიმაღლე 3.5 მეტრი
გარშემოწერილობა 20 სმ
16 ძირი



რობინია ცრუაკაცია/Robinia pseudoacacia
სიმაღლე 3.5 მეტრი
გარშემოწერილობა 20 სმ
4 ძირი

დენდროლოგიური პროექტის საინფორმაციო დაფა

დამკვეთი: გიორგი ქუთათელაძე

ქ. თბილისი,სოფ. გლდანი "ავშნიანი"(ნაკვეთი 6/74) მიმდებარედ. ს.კ: 01.11.17.023.215

ნებართვის გამცემი ორგანო: ქ. თბილისის მუნიციპალიტეტის მერიის გარემოს დაცვის საქალაქო სამსახური.

კ-3 კოეფიციენტის ფართობი: 774 კვ.მ

დენდოლოგიური პროექტის შეთანხმების თარიღი:

დენდოლოგიური პროექტის დასრულების თარიღი: 2023 წელი

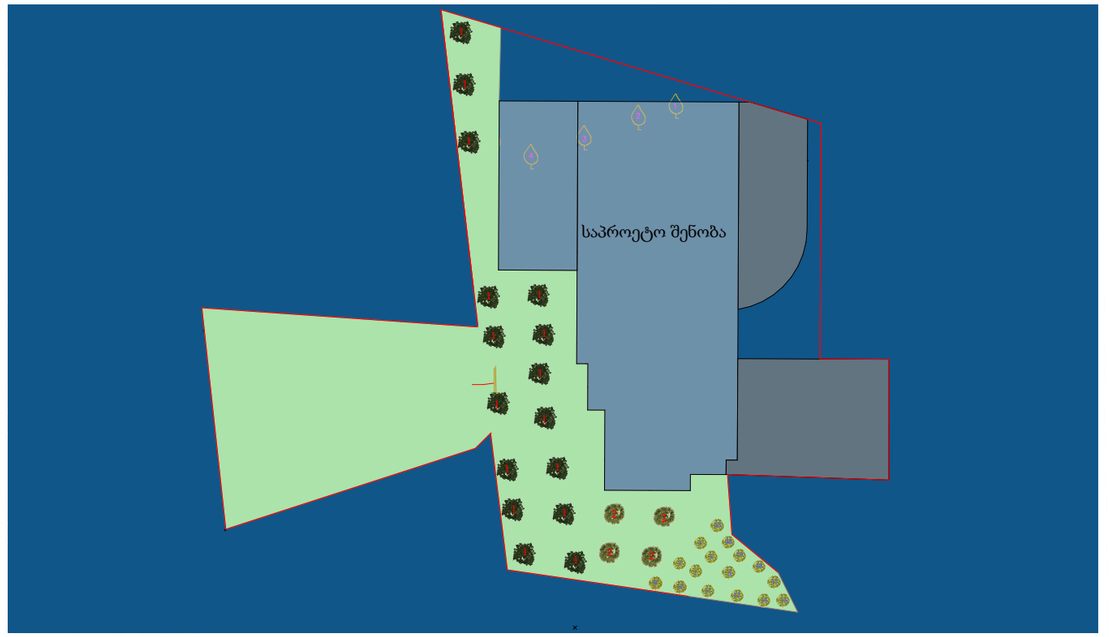

დასარგავი სახეობები

1) 16 ძირი მინდვრის ნეკერჩხალი/ Acer campestre
სიმაღლე 3,5 მ. გარშემოწერილობა 20 სმ.
2) 4 ძირი რობინია ცრუაკაცია/Robiania pseudo acacia
სიმაღლე 3,5 მ. გარშემოწერილობა 20 სმ.

გადასარგავი: 16 ძირი ნარგავი



ნარგავების მოვლა-პატრონობაზე პასუხისმგებელი პირი:
გიორგი ქუთათელაძე პ/ნ:01007008397

ნარგავების მოვლის ხანგრძლივობა: 3 წელი