მიწის ნაკვეთის ტოპოგრაფიული აზომვითი ნახაზი

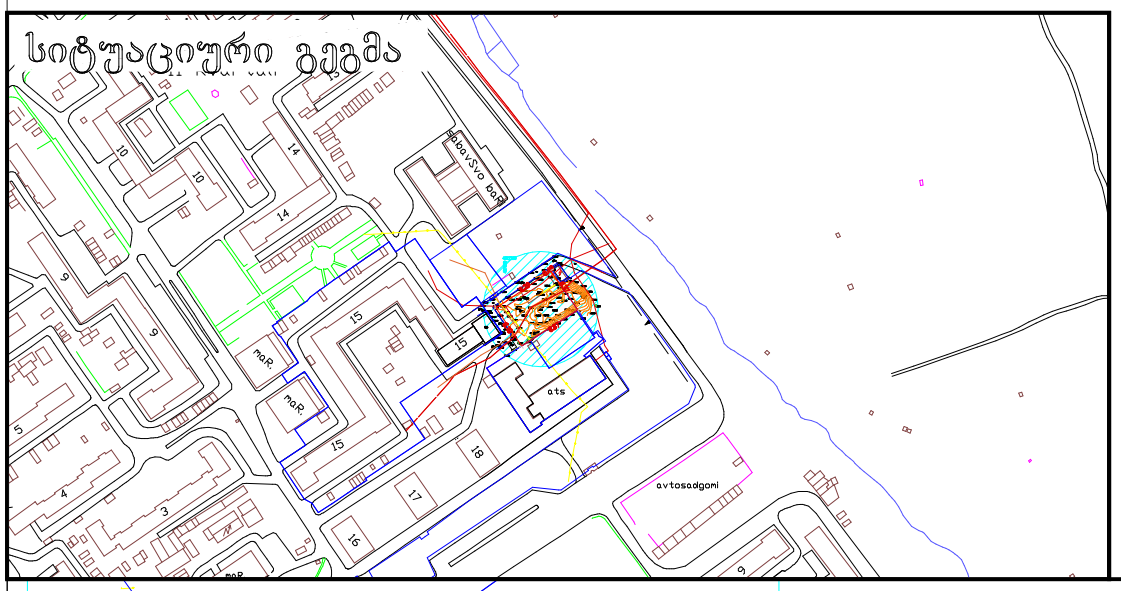

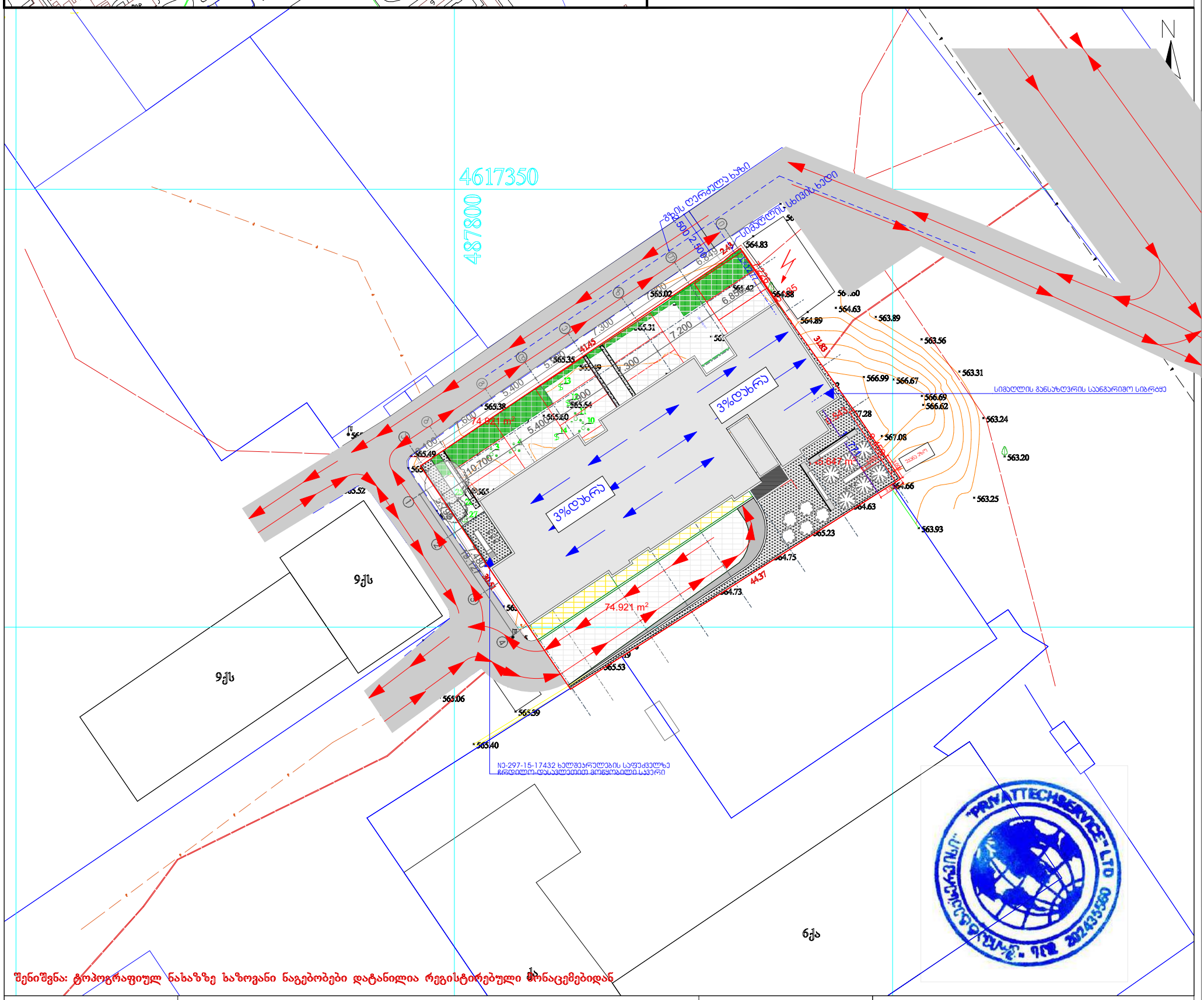

პირობითი აღნიშვნები	შენიშვნა: მიწის სამუშაოები შეათანხმეთ შესაბამის კომუნიკაციის წარმომადგენლებთან				პროექცია UTM 38N საკოორდინატო სისტემა WGS 84	
მიწისქვეშა კომუნიკაციები	ნაკვეთის საზღვარი	ბუჩქი	ცოცხალი ღობე	ღობე		
	შენობა	გაზონი	ხეების რიგი	ბორდიური		
პროექტით გათვალისწინებული/დანის ჯაბელების მდებარეობა	არკა	სამეთვალყურეო ჭები	ტრანსფორმატორი	ბეტონი		
	ფარდული	ძეგლი	რადიო ან ტელე ანძა	კედელი		
კანალიზაცია	კიბე	შადრევანი	ლამპიონები	საყრდენი კედელი		
დენის კაბელი	ფოთლოვანი ხე	ონკანი	ელექტრო ბოძი	ბილიკი		
გაზის მილი	წიწვოვანი ხე	წყარო ან ჭა	რკინიგზა	გზის კონტური		
წყლის მილი	ხეხილის ხე	ბენზინგასამართი სადგური	იზოჰიფსი	ფლატე		
კავშირგაბმულობა	პალმა	მაღალი ძაბვის გადამცემი	მთავარი იზოჰიფსი	წყლის კონტური		

შპს „პრივატტექსერვისი"
ქ. თბილისი,
სანაპიროს ქუჩა №1
Ltd "PRIVATTEKSERVISI"
მობ: +995 514-44-11-41.
მობ: +995 598-18-04-18
zviadiw@gmail.com

დირექტორი		ზ. წიკლაური
კომპ. უზრუნველყოფა		ზ. წიკლაური
აზომა		ლ. ჩიტაიშვილი
მისამართი	ქალაქი თბილისი, დასახლება ვაზისუბანი, III მ/რ, II კვარტალი №15ა/ კორპუსი №15-ის მიმდ. ს/კ01.17.07.009.021	
	მაშტაბი 1:500	10.10.2018

მიწის ნაკვეთის ტოპოგრაფიული ასომვითი ნახაზი

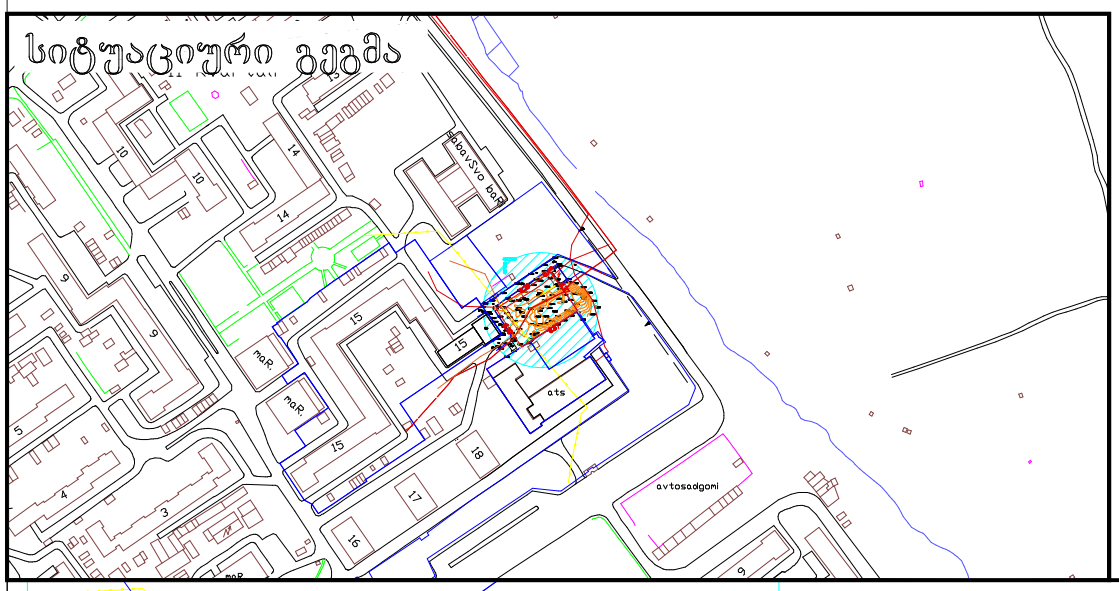



პირობითი აღნიშვნები	შენიშვნა: მიწის სამუშაოები შეათანხმეთ შესაბამის კომუნიკაციის წარმომადგენლებთან			პროექცია UTM 38N საკოორდინატო სისტემა WGS 84
მიწისქვეშა კომუნიკაციები	ნაკვეთის საზღვარი	ბუჩქი	ცოცხალი ღობე	ღობე
კანალიზაცია	შენობა	გაზონი	ხეების რიგი	ბორდიური
დენის კაბელი	არკა	სამეთვალყურეო ჭები	ტრანსფორმატორი	ბეტონი
გაზის მილი	ფარდული	ძეგლი	რადიო ან ტელე ანძა	კედელი
წყლის მილი	კიბე	შადრევანი	ლამპიონები	საყრდენი კედელი
კავშირგაბმულობა	ფოთლოვანი ხე	ონკანი	ელექტრო ბოძი	ბილიკი
	წიწვოვანი ხე	წყარო ან ჭა	რკინიგზა	გზის კონტური
	ხეხილის ხე	ბენზინგასამართი სადგური	იზოჰიფსი	ფლატე
	პალმა	მაღალი ძაბვის გადამცემი	მთავარი იზოჰიფსი	წყლის კონტური

შპს „პრივატტექსერვისი"
ქ. თბილისი,
სანაპიროს ქუჩა №1
Ltd "PRIVATTEKSERVISI"
მობ: +995 514-44-11-41.
მობ: +995 598-18-04-18
zviadiw@gmail.com

დირექტორი		ზ. წიკლაური
კომპ. უზრუნველყოფა		ზ. წიკლაური
აზომა		ლ. ჩიტაიშვილი
მისამართი	ქალაქი თბილისი, დასახლება გაზისუბანი, III მ/რ, II კვარტალი №15ა/ კორპუსი №15-ის მიმდ. ს/კ.01.17.07.009.021	
	მაშტაბი 1:500	10.10.2018

მასშტაბი 1:100

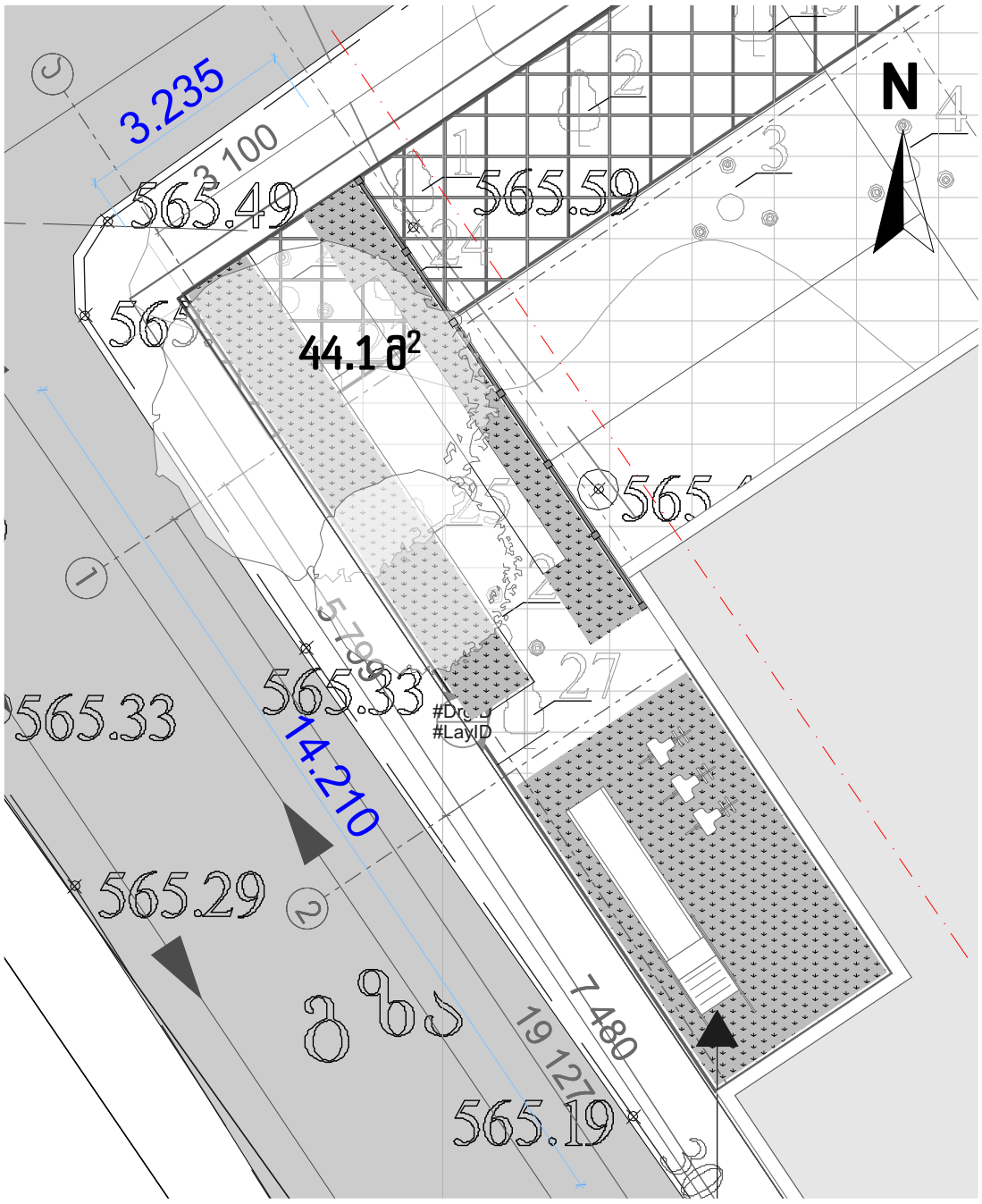

გასართობ-რეკრეაციული ზონა





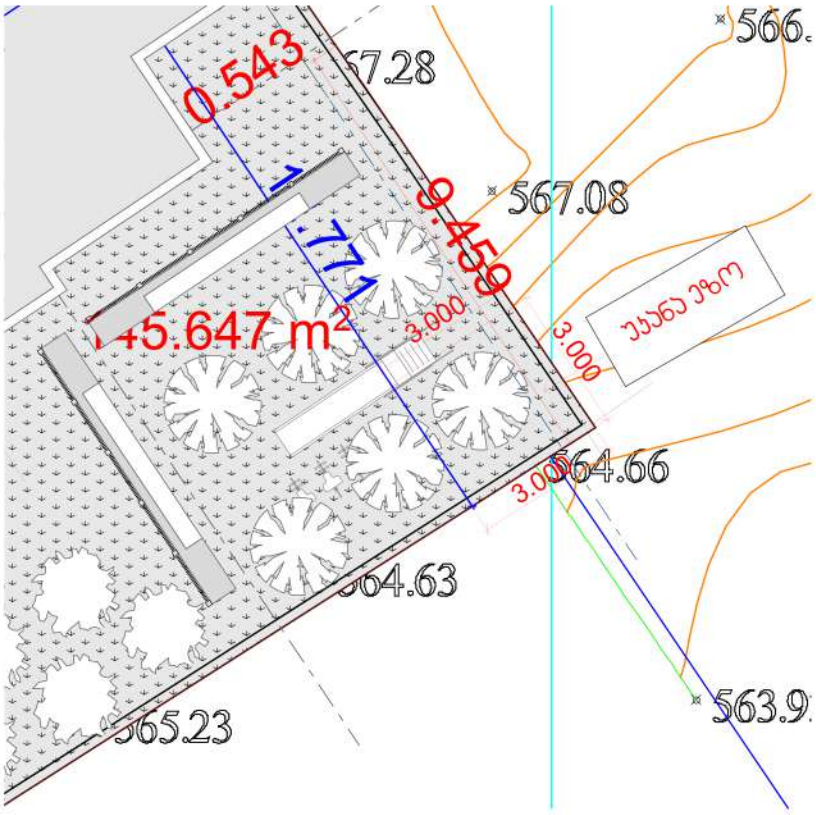



გასართობ-რეკრეაციული ზონა

